



PREFET DU GERS

DIRECTION DÉPARTEMENTALE DES
TERRITOIRES
SERVICE EAU ET RISQUES

ARRÊTÉ N°2014168-0008

**PORTANT AUTORISATION TEMPORAIRE
DE PRÉLÈVEMENTS D'EAUX SUPERFICIELLES AUX FINS D'IRRIGATION
DANS LE SOUS-BASSIN DE L'ADOUR**

Vu le code civil ;

Vu le code de l'environnement ;

Vu le code de la santé publique (livre III) ;

Vu le code général des collectivités ;

Vu la loi n°1978-753 du 17 juillet 1978 modifiée, portant diverses mesures d'amélioration des relations entre l'administration et le public et diverses dispositions d'ordre administratif, social et fiscal ;

Vu le décret n° 1962-1448 du 24 novembre 1962 modifié, relatif à l'exercice de la police des eaux ;

Vu le décret n° 2010-0146 du 16 février 2010 modifiant le décret n° 2004-0374 du 29 avril 2004, relatif aux pouvoirs des préfets, à l'organisation et à l'action des services de l'État dans les régions et départements ;

Vu l'arrêté ministériel du 11 septembre 2003 portant application du décret n° 96-102 du 2 février 1996 et fixant les prescriptions générales applicables aux prélèvements soumis à autorisation en application des articles L. 214-1 à L. 214-6 du code de l'environnement et relevant des rubriques 1.1.2.0, 1.2.1.0, 1.2.2.0 ou 1.3.1.0 de la nomenclature du tableau I de l'article R 214-1 du code de l'environnement ;

Vu l'arrêté ministériel du 11 septembre 2003 portant application du décret n° 96-102 du 2 février 1996 et fixant les prescriptions générales applicables aux prélèvements soumis à déclaration en application des articles L. 214-1 à L. 214-6 du code de l'environnement et relevant des rubriques 1.1.2.0, 1.2.1.0, 1.2.2.0 ou 1.3.1.0 de la nomenclature du tableau I de l'article R 214-1 du code de l'environnement ;

Vu l'arrêté ministériel du 19 décembre 2011 relatif à la mesure de prélèvements d'eau et aux modalités de calcul de l'assiette de la redevance pour prélèvement de la ressource,

Vu le SDAGE Adour-Garonne approuvé par le Préfet coordonnateur de bassin le 1er décembre 2009 ;

Vu l'arrête inter-préfectoral du 29 janvier 2013 approuvant le SAGE du bassin de la Midouze ;

Vu l'arrêté cadre interdépartemental du 05 juillet 2010 modifié, relatif à la gestion des étiages de l'Adour ;

Vu l'arrêté cadre départemental plan de crise Adour Gersois portant restriction des usages de l'eau à certaines périodes du 03 octobre 2013 ;

Vu le plan de gestion des étiages du bassin de l'Adour, (PGE) approuvé par le préfet coordonnateur de ce sous-bassin le 02 juin 2013 ;

Vu l'arrêté inter-préfectoral du 29 juillet 2013 portant désignation du syndicat mixte ouvert "IRRIGADOUR" comme organisme unique de gestion collective de l'eau pour l'irrigation agricole sur le sous-bassin de l'Adour ;

Vu les consultations menées au titre de l'article R 214-10 du code de l'environnement ;

Vu le dossier de demande d'autorisation temporaire, déposé au guichet unique de l'eau le 28 mars 2014 au titre de l'article L 214-3 du code de l'environnement par l'organisme unique de gestion collective IRRIGADOUR en qualité de mandataire, enregistré sous le n° 32-2014-00081 ;

Vu le rapport rédigé par le service en charge de la police de l'eau de la Direction Départementale des Territoires du 10 avril 2014 ;

Vu l'avis du conseil départemental de l'environnement, des risques sanitaires et technologiques du 24 avril 2014 ;

Vu le projet d'arrêté adressé à l'organisme unique de gestion collective du sous bassin de l'Adour en date du 29 avril 2014 ;

Vu les observations de l'organisme unique de gestion collective du sous bassin de l'Adour en date du 06 mai 2014 ;

Vu le courrier de l'organisation de gestion collective du sous bassin de l'Adour en date du 11 juin 2014 en réponse à la demande de compléments qui leur a été adressée le 22 mai 2014 ;

Attendu que les demandes de prélèvements s'effectuent en eaux superficielles et souterraines du sous-bassin de l'Adour, classé en zone de répartition ;

Considérant que l'organisme unique de gestion collective IRRIGADOUR ne bénéficie pas de l'autorisation unique pluriannuelle prévue à l'article R214-31-1 du code de l'environnement ;

Considérant que cet organisme a déposé auprès de l'administration un dossier à l'échelle de son territoire de compétence, permettant une prise en compte globale des prélèvements d'eau pour l'irrigation pour la période du 1^{er} mai au 31 octobre 2014 ;

Considérant que les dispositions du présent arrêté permettent de garantir une gestion globale et équilibrée de la ressource en eau ;

Considérant que les observations émises par le pétitionnaire ont été prises en compte ;

Sur proposition du secrétaire général de la préfecture :

ARRÊTE

Article 1^{er} : Nature de l'autorisation

Les mandants figurant sur la liste annexée (annexe 1) et dont les demandes ont été présentées par l'organisme unique de gestion collective IRRIGADOUR, en sa qualité de mandataire, sont autorisés, à titre temporaire, à prélever de l'eau dans les conditions fixées par le présent arrêté.

Article 2 : Caractère et durée de l'autorisation / validité / périodes d'autorisation

L'autorisation de prélèvement aux fins d'irrigation débute à compter du 1^{er} mai 2014 pour une durée de six mois, non renouvelable.

Cette durée se décline en 2 périodes distinctes :

Période 1, dite printanière (1 mois) : 1^{er} mai – 31 mai 2014

Période 2, dite estivale (5 mois) : 1^{er} juin – 31 octobre 2014,

Pour chacune de ces périodes, le pétitionnaire bénéficie d'un volume d'eau spécifique. Ces volumes d'eau ne sont pas transférables sur une période autre que celle sur laquelle ils sont affectés.

L'autorisation est accordée à chaque bénéficiaire à titre personnel, précaire, temporaire et révocable sans indemnité de l'Etat exerçant ses pouvoirs de police.

Un arrêté suspend temporairement une partie ou la totalité des prélèvements en application du « plan de crise Adour » lorsque les débits seuils de ce plan sont franchis.

Les permissionnaires de la présente autorisation ne pourront prétendre à aucune indemnité ou dédommagement.

Dans le cadre de son pouvoir de crise, le Préfet peut suspendre temporairement ou définitivement, sans indemnités à la charge de l'Etat, tous prélèvements dès lors que les conditions climatiques ne permettent pas de respecter la coexistence des différents usages de l'eau rappelés à l'article L 211.1 du code de l'environnement.

Article 3 : Prescriptions générales

Les prescriptions générales applicables aux prélèvements autorisés par le présent arrêté sont précisées par l'arrêté du 11 septembre 2003 portant application du décret n° 96-102 du 2 février 1996 et fixant les prescriptions générales applicables aux prélèvements soumis à autorisation en application des articles L. 214-1 à L. 214-3 du code de l'environnement et relevant des rubriques 1.1.2.0, 1.2.1.0, 1.2.2.0 ou 1.3.1.0 de la nomenclature annexée au décret n° 93-743 du 29 mars 1993 modifié.

Les bénéficiaires des autorisations de prélèvements sont tenus d'en respecter les dispositions.

Les points principaux de l'arrêté du 11 septembre 2003 sont annexés au présent arrêté (annexe 2).

Les rubriques définies au tableau de l'article R. 214-1 du code de l'environnement concernées par cette opération sont les suivantes :

Rubrique	Intitulé	Régime
1.2.1.0	Prélèvements permanents ou temporaires issus d'un forage, puits ou ouvrage souterrain dans un système aquifère, à l'exclusion de nappes d'accompagnement de cours d'eau, par pompage, drainage, dérivation ou tout autre procédé, le volume total prélevé étant : 1° Supérieur ou égal à 200 000 m ³ / an : (A)	Autorisation
1.3.1.0	A l'exception des prélèvements faisant l'objet d'une convention avec l'attributaire du débit affecté prévu par l'article L214-9 , ouvrages, installations, travaux permettant un prélèvement total d'eau dans une zone où des mesures permanentes de répartition quantitative instituées (*), notamment au titre de l'article L211-2 , ont prévu l'abaissement des seuils : 1° Capacité supérieure ou égale à 8 m ³ / h : (A)	Autorisation

Les installations de prélèvements sont équipées d'un compteur volumétrique dont le relevé permet un contrôle systématique du débit et du volume d'eau prélevé dans les rivières. Les mandants ont obligation de laisser à proximité de la pompe, les références de l'arrêté et le numéro du compteur permettant d'identifier le point de prélèvement, lui-même détenu par un bénéficiaire.

En application de l'article L.214-18 du code de l'environnement, les ouvrages de prise d'eau doivent laisser passer, dans la limite des apports naturels de l'amont, le débit réservé qui leur a été prescrit.

Ce débit minimal garantissant en permanence la vie, la circulation et la reproduction des espèces vivant dans le cours d'eau doit être maintenu à l'aval de chaque prélèvement dans la limite des apports de l'amont. En deçà d'un tel débit, le pompage doit être impérativement interrompu.

La présente autorisation est accordée dans la seule mesure où le prélèvement d'eau ne porte pas préjudice au milieu aquatique, ni au libre écoulement des eaux ; elle cesse immédiatement d'être valable dès qu'un tel préjudice peut se manifester.

Article 4 : déclarations

Concernant les prélèvements d'un débit inférieur à 8 m³/h, la notification du présent arrêté vaut récépissé de déclaration et les prescriptions applicables sont celles énoncées dans l'arrêté du 11 septembre 2003 portant application du décret n° 96-102 du 2 février 1996 et fixant les prescriptions générales applicables aux prélèvements soumis à déclaration en application des articles L. 214-1 à L. 214-3 du code de l'environnement et relevant des rubriques 1.1.2.0, 1.2.1.0, 1.2.2.0 ou 1.3.1.0 de la nomenclature annexée au décret n° 93-743 du 29 mars 1993 modifié, joint en annexe 3 du présent arrêté.

Article 4 : dispositif de comptage

Les irrigants ont obligation de laisser libre accès au compteur pour le service de police de l'eau, de tenir un registre/fiche des prélèvements conservé et mis à disposition des services de police de l'eau (pendant 3 ans) comportant un relevé des index au 1^{er} du mois.

Les irrigants ont obligation de communiquer les index de consommation en fin d'irrigation et en tout état de cause avant le 31 décembre 2014 auprès de l'organisme unique de gestion collective.

L'organisme unique de gestion collective adresse au service Eau et Risques de la DDT, par courrier, un bilan au 31 janvier de l'année N+1 tel que prévu par l'article R211-112 du code de l'environnement. Ce bilan comprend notamment « un comparatif, pour chaque irrigant, entre les besoins de prélèvements exprimés, le volume alloué et le volume prélevé à chaque point de prélèvement ».

Les irrigants ont obligation de déclarer une panne de compteur à la DDT sous 7 jours, soit par courriel (ddt-secheresse@gers.gouv.fr) soit par télécopie (05.62.61.53.82).

Article 5 : Prescriptions particulières

Les prescriptions particulières applicables aux prélèvements sont déclinées dans les colonnes «débit maximal instantané» et « volume maximal prélevable - été» et « volume maximal prélevable - mai» du tableau de l'annexe 1.

Article 6 : conformité au dossier

Les installations, ouvrages, travaux ou activités, objets de la présente autorisation, sont situés, installés et exploités conformément aux plans et contenu du dossier de demande d'autorisation sans préjudice des dispositions de la présente autorisation.

La présente autorisation ne vaut pas autorisation de construction d'une prise d'eau,

Toute modification apportée aux ouvrages, installations, à leur mode d'utilisation, à la réalisation des travaux ou à l'aménagement en résultant, à l'exercice des activités ou à leur voisinage et entraînant un changement notable des éléments du dossier de demande d'autorisation doit être porté, **avant sa réalisation** à la connaissance du préfet, conformément aux dispositions de l'article R.214-18 du code de l'environnement.

Pour les retenues d'irrigation, interdiction de remplissage par pompage en période estivale du 1er juin au 31 octobre 2014, hors retenues de compensation.

Article 7 : responsabilité des mandants vis à vis des tiers

Chaque irrigant demeure responsable des accidents ou dommages qui seraient la conséquence de l'activité ou de l'exécution des travaux et de l'aménagement.

Chaque irrigant est tenu de déclarer, dès qu'il en a connaissance, au préfet les accidents ou incidents intéressant les installations, ouvrages, travaux ou activités faisant l'objet de la présente autorisation, qui sont de nature à porter atteinte aux intérêts mentionnés à l'article L 211-1 du code de l'environnement.

Sans préjudice des mesures que pourra prescrire le préfet, tout bénéficiaire devra prendre ou faire prendre les dispositions nécessaires pour mettre fin aux causes de l'incident ou accident, pour évaluer ses conséquences et y remédier.

Chaque irrigant prend toutes les dispositions nécessaires, notamment par l'installation de bacs de rétention ou d'abris étanches, en vue de prévenir tout risque de pollution des eaux par les carburants et autres produits susceptibles d'altérer la qualité des eaux, en particulier des fluides de fonctionnement du moteur thermique fournissant l'énergie nécessaire au pompage, s'il y a lieu.

Article 8 : Notification

Le préfet fait connaître à chaque irrigant figurant sur la liste annexée, le volume d'eau qu'il peut prélever et lui indique les modalités de prélèvement à respecter.

Article 9 : Sanctions

En application des articles L 171-7 et suivants du code de l'environnement, le non respect des prescriptions particulières au présent arrêté ou des prescriptions générales de l'arrêté du 11 septembre 2003 visé à l'article 3 sera puni de la peine d'amende prévue pour les contraventions de 5^{ème} classe qui sera doublée en cas de récidive.

Article 10 : Publication et information des tiers :

Un avis au public sera publié à la diligence des services de la préfecture, et aux frais du mandataire, en caractères apparents, dans deux journaux locaux ou régionaux diffusés dans le département .

Un extrait de la présente autorisation énumérant notamment les motifs qui ont fondé la décision ainsi que les principales prescriptions auxquelles cette autorisation est soumise sera affiché dans l'ensemble des mairies concernées, (annexe 4 du présent arrêté), pendant une durée minimale d'un mois.

La présente autorisation sera à disposition du public sur le site internet interdépartemental de l'État pendant une durée d'au moins 1 an et insérée au recueil des actes administratifs des services de l'Etat du département du Gers.

Article 11 : Voies et délais de recours

Le présent arrêté est susceptible de recours devant le tribunal administratif territorialement compétent, à savoir le tribunal administratif de Pau - 50 Cours Lyautey BP 43 - 64010 Pau cedex, conformément à l'article R514-3-1 du code de l'environnement :

- par les tiers dans un délai d'un an à compter de la publication ou de l'affichage en mairie prévu au R214-19 du code de l'environnement. Toutefois, si la mise en service de l'installation n'est pas intervenue six mois après la publication ou l'affichage du présent arrêté, le délai de recours continue jusqu'à l'expiration d'une période de six mois après cette mise en service ;
- par le pétitionnaire dans un délai de deux mois à compter de la date à laquelle le présent arrêté lui a été notifié.

Dans le même délai de deux mois, le pétitionnaire peut présenter un recours gracieux. Le silence gardé par l'administration pendant plus de deux mois sur la demande de recours gracieux emporte décision implicite de rejet de cette demande conformément à l'article R421-2 du code de justice administrative.

Article 12 : Accès aux installations

Les agents chargés de la police de l'eau et des milieux aquatiques et les représentants de l'organisme unique de gestion collective auront libre accès aux installations, ouvrages, travaux ou activités autorisés par la présente autorisation, dans les conditions fixées par le code de l'environnement. Ils pourront demander communication de toute pièce utile au contrôle de la bonne exécution du présent arrêté.

Article 13 : Droit des tiers

Les droits des tiers sont et demeurent expressément réservés.


Article 14 : Exécution

Mesdames et Messieurs,
le Secrétaire Général de la Préfecture,
la Sous-Préfète de l'arrondissement de Mirande,
les Maires visés en annexe 4 du présent arrêté,
le Directeur Départemental des Territoires du Gers,
le Commandant du Groupement de Gendarmerie du Gers,
le Chef du service départemental de l'Office National de l'Eau et des Milieux Aquatiques,
le Chef du service départemental de l'Office National de la Chasse et de la Faune Sauvage,

sont chargés, chacun en ce qui le concerne, de l'exécution du présent arrêté.

Fait à Auch, le 17 JUIN 2016

Pour le Préfet et par délégation,
le Secrétaire Général,


Christian CHASSAING

PORTANT AUTORISATION TEMPORAIRE DE PRELEVEMENTS D'EAUX SUPERFICIELLES AUX FINS D'IRRIGATION DANS LE SOUS-BASSIN DE L'ADOUR

LIBELLE Périmètre élémentaire	Milieu Prélevé	Type de ressources	Commune Prélèvement	Siret	Demandeur	Raison Sociale	Adresse	C.P.	Commune	Caractéristiques du prélèvement			X	Y	Alternatif	ID PPT	Rive	Usage	Num Compteur	Volume prélevé 2013	Nom Natura 2000	Distance au site Natura 2000 (m)
										Débit instantané maximal autorisé l/s	Volume maximal prélevable m³ MAI	Volume maximal prélevable m³ ETE										
Adour amont	ADOUR	eaux de surface non réalimentées	RISCLE	44500749500010	EARL NOBLE	DESTOUET Bernard		32400	ST MONT	11,11	10 000	0	447800,7563	6288851,036	1/1	32388005	remplissage de retenue	01WZ139623	0	Vallée de l'Adour	0	
Midour Amont	MIDOUR	eaux de surface non réalimentées	SORBETS	41498851800016	SOURDOIS Pierre		La Forge	32110	SORBETS	27,78	10 000	0	458131,7841	6297106,241	1/1	32437013	remplissage de retenue	ZR3082	0	Réseau hydrographique du Midou et du Ludon	4 893	
Adour amont	BERGONS	eaux de surface non réalimentées	RISCLE	34448821800019	SCEA des Valons	LANNUX Alain	"Balembitz"	32400	RISCLE	22,22	17 000	0	451346,9471	6285346,364	1/1	32344014	remplissage de retenue	90459	0	Vallée de l'Adour	4 138	
Adour amont	BERGONS	eaux de surface non réalimentées	RISCLE	29320138000012	ASA de MANADE	LANNUX Alain		32400	RISCLE	22,22	100 000	0	451346,9471	6285346,364	1/1	32344017	remplissage de retenue	90459	0	Vallée de l'Adour	4 138	
Adour amont	Non Nommé	eaux de surface non réalimentées	CANNET	29320138000012	ASA de MANADE	LANNUX Alain		32400	RISCLE	2,78	100 000	0	453318,9997	6284039,424	1/1	32344017	remplissage de retenue	Gravitaire	50 000	Vallée de l'Adour	3 156	
Adour amont	DOUE	eaux de surface non réalimentées	CANNET	29320138000012	ASA de MANADE	LANNUX Alain		32400	RISCLE	8,33	100 000	0	455073,0059	6283545,444	1/1	32344017	remplissage de retenue	Gravitaire	50 000	Vallée de l'Adour	1 343	
Adour amont	SAGET	eaux de surface non réalimentées	ST MONT	38094479300013	SCEA. BERNICHOT	JEGUN Alain	Quart du Cos	32400	ST MONT	5,56	5 000	0	448011,9556	6285876,355	1/1	32398016	remplissage de retenue	01WZ119304	0	Vallée de l'Adour	2 792	
Midour Amont	COUME LOUGE	eaux de surface non réalimentées	SION	43756026100012	GAEC MOGNI	MOGNI Patrick;Xavier	Domaine Duffau	32110	SION	11,11	10 000	0	459689,1643	6298202,251	1/1	32434004	remplissage de retenue	01WZ124685	0	Etangs d'Armagnac	4 489	
Midour Amont	MIDOUR	eaux de surface non réalimentées	NOGARO	43756026100012	GAEC MOGNI	MOGNI Patrick;Xavier	Domaine Duffau	32110	SION	27,78	15 000	0	456728,1685	6300114,765	1/1	32286002	remplissage de retenue	01WZ124685	0	Réseau hydrographique du Midou et du Ludon	1 570	
Adour amont	L'ARRICAU	eaux de surface non réalimentées	LABARTHETE	39830604300017	EARL LABORDE	LABORDE Sébastien		32400	LABARTHETE	12,50	25 000	0	445262,8528	6284290,685	1/1	32170018	remplissage de retenue	T100ARAD136040	11 000	Vallée de l'Adour	4 495	
Adour amont	CANAL DE HOUIS	eaux de surface non réalimentées	RISCLE	29320126500015	ASA Du Canal de Houis	Collavoz François	Rte de Vieila	32400	RISCLE	116,67	50 000	0	450096,4365	6289598,313	1/2	32344003	remplissage de retenue	ZR3516	0	Vallée de l'Adour	0	
Adour amont	CANAL DE HOUIS	eaux de surface non réalimentées	RISCLE	29320126500015	ASA Du Canal de Houis	Collavoz François	Rte de Vieila	32400	RISCLE	116,67	50 000	0	450096,4365	6289598,313	2/2	32344003	remplissage de retenue	ZR3517	0	Vallée de l'Adour	0	
Douze Amont	LARRAZIEU	eaux de surface non réalimentées	MAULEON D'ARMAGNAC	32828776400024	SCEA de Pichet	Preneron Laurent		32240	Castex d'Armagnac	5,56	20 000	0	445235,1025	6318830,691	1/1	32243017	remplissage de retenue	02WZ100222	14 134	Réseau hydrographique du Midou et du Ludon	1 276	
Midour Amont	Non Nommé	eaux de surface non réalimentées	LE HOUGA	40664484700019	GAEC DE PAILLIERE	Desjardins Bernard	La Pailière	32240	MORMES	5,56	5 000	0	445896,5309	6300924,388	1/1	32155004	remplissage de retenue	WA053A367	0	Réseau hydrographique du Midou et du Ludon	2 278	
Midour Amont	MADONE	eaux de surface non réalimentées	MORMES	52043856500019	EARL de MOURELAT	Tartas Mathieu	Au village	32240	Mormès	5,56	8 000	0	446791,6154	6306500,322	1/1	N° en cours	remplissage de retenue	01WZ1 17936	0	Réseau hydrographique du Midou et du Ludon	0	
Midour Aval	LUDON	eaux de surface non réalimentées	LE HOUGA	75034932600017	EARL HORSANI	HORT SEBASTIEN	Ch 4 Vents	64100	GERCEREST	4,17	10 000	0	441391,2206	6305144,267	1/1	32155022	remplissage de retenue	WAO143158	0	Réseau hydrographique du Midou et du Ludon	0	
Midour Amont	IZAUTE	eaux de surface non réalimentées	ARBLADE LE HAUT	31509538000020	BARADAT Michel		"Larrat"	32110	LANNE SOUBIRAN	2,78	5 000	0	451537,5022	6299720,044	1/1	32005011	remplissage de retenue	WZ131506	0	Réseau hydrographique du Midou et du Ludon	2 117	
Midour Amont	ESTANG	eaux de surface non réalimentées	MAULEON D'ARMAGNAC	33931010400015	SCEA de POUTEOU	TARBE Bernard	Pouteou	32240	LANNEMAIGNAN	11,11	100 000	0	443827,7471	6315335,831	1/1	32243018	remplissage de retenue	WA071A326	51 940	Réseau hydrographique du Midou et du Ludon	0	
Midour Amont	COUME LONGUE	eaux de surface non réalimentées	LOUBEDAT	41784627600018	OREJA	OREJA Daniel	Le Bayle	32110	LOUBEDAT	5,56	10 000	0	459550,8922	6298393,199	1/1	32214004	remplissage de retenue	ZR2538	0	Etangs d'Armagnac	4 374	
Midour Amont	VIELCAPET	eaux de surface non réalimentées	ST MARTIN D'ARMAGNAC	34861875000014	EARL de Bouillet	FRECHOU Roger	Mautiel	32110	ST MARTIN D'ARMAGNAC	2,78	15 000	0	455296,8707	6295415,383	1/1	32380005	remplissage de retenue	ZR3790	5 000	Vallée de l'Adour	5 388	
Douze Amont	BERGONS	eaux de surface non réalimentées	EAUZE	44143190500013	EARL ST SEVERIN	LE GRIS Bruno	Le Gris	32800	EAUZE	11,11	20 000	0	462444,2498	6310059,416	1/1	32119055	remplissage de retenue	980470	15 000	Etangs d'Armagnac	1 119	
Midour Amont	LACAZE	eaux de surface non réalimentées	PERCHEDE	34511712100011	GAEC DU FONTAN	NALIS Patrick	Maignon	32110	LAUJUZZAN	2,78	20 000	0	448294,9688	6302262,224	1/1	32310002	remplissage de retenue	Gravitaire	15 000	Réseau hydrographique du Midou et du Ludon	863	
Midour Amont	SAULE	eaux de surface non réalimentées	PERCHEDE	34511712100011	GAEC DU FONTAN	NALIS Patrick	Maignon	32110	LAUJUZZAN	5,56	15 000	0	448291,0343	6302266,253	1/1	32310002	remplissage de retenue	517581	0	Réseau hydrographique du Midou et du Ludon	662	
Le Léas	LEES DE GARLIN	eaux de surface non réalimentées	PROJAN	29320215600016	AFR Projan	Pargade Jacques	Mairie	32400	PROJAN	69,44	150 000	0	439192,1719	6282074,069	1/1	32333001	remplissage de retenue	234402H181	47 111	Coteaux de Castelpugon, de Cadillon et de Lembeye	1 449	
Douze Amont	UBY	eaux de surface non réalimentées	CAZAUBON	40511165500014	EARL DE POUNELLE	Pavan Thierry	Pounelle	32150	CAZAUBON	13,89	15 000	0	453734,7085	6321088,245	1/1	32096013	remplissage de retenue	01WZ130285	0	Etangs d'Armagnac	3 333	
Midour Amont	MAURAN	eaux de surface non réalimentées	COURTIES	54003352900012	EARL DUBIAU	DUBIAU Jean Luc		32230	COURTIES	11,11	8 000	0	470133,3279	6280733,845	1/1	32111001	remplissage de retenue	ZR2321	0	La Gélise	10 702	
Adour amont	PIRON	eaux de surface non réalimentées	RISCLE	39461263400011	SARRAN	SARRAN Didier	Rte St Mont	32400	Maumusson-Iagulan	2,22	20 000	0	449162,4625	6286331,387	1/1	32344005	remplissage de retenue	Gravitaire	5 000	Vallée de l'Adour	2 618	
Adour amont	BERGONS	eaux de surface non réalimentées	RISCLE	39461263400011	SARRAN	SARRAN Didier	Rte St Mont	32400	Maumusson-Iagulan	12,50	5 000	0	450006,8035	6286943,796	1/1	32344005	remplissage de retenue	12 ACI 103207	0	Vallée de l'Adour	2 319	
Louet-Arros-Estéous	DURET	eaux de surface non réalimentées	MONTEGUT ARROS	41456150600018	LAPEYRADE Bruno	Poucourou		32730	MONTEGUT-SUR-ARROS	12,50	10 000	0	476327,7071	6258961,35	1/1	32283002	remplissage de retenue	NRZR2457	0	Vallée de l'Adour	12 007	
Adour amont	L'ARRICAU	eaux de surface non réalimentées	VIELLA	29320176000015	ASA de Labarthète	CAMPARDON Gilles	Mairie	32400	LABARTHETE	22,22	40 000	0	445783,2994	6284897,763	1/1	32463001	remplissage de retenue	WA053A130	30 930	Vallée de l'Adour	3 876	
Louet-Arros-Estéous	SALIERE	eaux de surface non réalimentées	VILLECOMTAL SUR ARROS	47807428900016	EARL. ROPPA	Roppa Damien	Quartier Lurus	32730	MONTEGUT SUR ARROS	5,56	19 000	0	474728,3472	6258998,451	1/1	32464002	remplissage de retenue	Gravitaire	16 000	Vallée de l'Adour	10 348	
Louet-Arros-Estéous	LURUS	eaux de surface non réalimentées	MONTEGUT ARROS	47807428900016	EARL. ROPPA	Roppa Damien	Quartier Lurus	32730	MONTEGUT SUR ARROS	16,57	15 000	0	475795,6771	6257611,072	1/1	32283003	remplissage de retenue	WA093A028	0	Vallée de l'Adour	11 474	
Douze Amont	GUILLOMBEYRIE	eaux de surface non réalimentées	BOURROUILLAN	35167394200014	EARL de Maurin	CAZAURAN Bernard	Maurin	32370	BOURROUILLAN	2,22	20 000	0	457750,4944	6308997,283	1/1	32062002	remplissage de retenue	01331256	0	Réseau hydrographique du Midou et du Ludon	2 103	
Adour amont	BERGONS	eaux de surface non réalimentées	RISCLE	39097100000018	GAEC du Hourret	DEBAGET Didier	Le Hourret	32400	RISCLE	22,22	12 000	0	450467,7705	6286419,518	1/1	32344007	remplissage de retenue	ZR2534	10 000	Vallée de l'Adour	2 984	
Midour Amont	MIDOUZON	eaux de surface non réalimentées	LOUBEDAT	50365269500019	EARL Sempa	SEMPTE Nicolas	Le Coustalal	32110	LOUBEDAT	5,56	25 000	0	462062,513	6299037,782	1/1	32214003	remplissage de retenue	WA102A128	20 750	Etangs d'Armagnac	2 803	
Douze Amont	LOUME	eaux de surface non réalimentées	MAULEON D'ARMAGNAC	34279802200014	GAEC DuToulet	Barrailon Gilles	Toulet	32240	Mauléon d'Armagnac	6,94	10 000	0	449719,0526	6318434,078	1/1	32264005	remplissage de retenue	322433036	0	Réseau hydrographique du Midou et du Ludon	3 150	
Midour Amont	MIDOUR	eaux de surface non réalimentées	POUYDRAGUIN	29320271900010	ASA des riverains du Midour Sud	LACOMA Régis		32290	POUYDRAGUIN	8,33	150 000	0	462136,1853	6288729,734	1/1	32325001	remplissage de retenue	R100 01 WZJ15074	0	Vallée de l'Adour	4 909	
Midour Amont	IZAUTE	eaux de surface non réalimentées	ST MARTIN D'ARMAGNAC		ASA de Saint Martin d'Armagnac	Faget Alain		32110	Saint Martin d'Armagnac	38,89	230 000	0	453561,3357	6296454,866	1/1	32390015	remplissage de retenue	En cours	0	Réseau hydrographique du Midou et du Ludon	5 041	
Midour Amont	MIDOUR	eaux de surface non réalimentées	CAUPENNE D ARMAGNAC		ASA de Caupenne	Lassis Jean Michel		32110	Caupenne d'Armagnac	69,44	200 000	0	453165,1774	6305338,877	1/1	32094005	remplissage de retenue	En cours	0	Réseau hydrographique du Midou et du Ludon	0	
Louet-Arros-Estéous	ARROS	eaux de surface non réalimentées	BEAUMARCHES	37986008700014	GAEC BROQUA et Fils	Broqua Gérard	Domaine de la R	32160	BEAUMARCHES	13,89	20 000	0	465159,3531	6279113,659	1/1	32036001	remplissage de retenue	10AEI100260	0	Vallée de l'Adour	6 545	
Louet-Arros-Estéous	BARRAN	eaux de surface non réalimentées	BEAUMARCHES		ASA De Lahens	Broqua Gérard		32161	BEAUMARCHES	2,78	45 000	0	464439,1967	6280087,806	1/1	32036009	remplissage de retenue	Gravitaire	0	Vallée de l'Adour	6 327	
Louet-Arros-Estéous	ARROS	eaux de surface non réalimentées	BEAUMARCHES		ASA De Lahens	Broqua Gérard		32161	BEAUMARCHES	16,67	45 000	0	464439,1967	6280087,808	1/1	32036009	remplissage de retenue	05WZ146334	0	Vallée de l'Adour	6 327	
Louet-Arros-Estéous	ARROS	eaux de surface réalimentées	MALABAT	33200220300021	ABADIE Francis			32230	CAZAUX VILLECOMTAL	12,00	3 292	21 945	472189,21	6262087,93	2/2	21852	D	IRR	96al02043	9 667	Vallée de l'Adour	8 282
Louet-Arros-Estéous	ARROS	eaux de surface réalimentées	MALABAT	33200220300021	ABADIE Francis			32230	CAZAUX VILLECOMTAL	12,00	3 292	21 945	470750,42	6264602,26	2/2	22978	D	IRR	WA105A065	4 836	Vallée de l'Adour	7 295
Louet-Arros-Estéous	ARROS	eaux de surface réalimentées	ST JUSTIN		ABADIE Joël		15 Chemin Reou	65140	MONFAUCON	1,80	727	4 845	468835,11	6288178,27	1/1	3576	G	IRR	020110010875	2 575	Vallée de l'Adour	6 738
Louet-Arros-Estéous	ARROS																					

Louet-Arros-Estéous	ARROS	eaux de surface réalignées	ARMENTIEUX	41784382800019	BONNEMAISON Alain			32230	ARMENTIEUX	19,30	5 227	34 846	466390,72	6273190,68	2/3	3547	G	IRR	96ALP00521	0	Vallée de l'Adour	6 001
Louet-Arros-Estéous	ARROS	eaux de surface réalignées	ARMENTIEUX	41784382800019	BONNEMAISON Alain			32230	ARMENTIEUX	21,40	5 808	38 722	468390,72	6273190,68	1/3	3547	G	IRR	96ALP00521	0	Vallée de l'Adour	6 001
Louet-Arros-Estéous	ARROS	eaux de surface réalignées	MARCIAC	41784382800019	BONNEMAISON Alain			32230	ARMENTIEUX	21,40	5 808	38 722	468471,81	6273025,09	2/3	5801	D	IRR	96ALP00521	0	Vallée de l'Adour	6 063
Louet-Arros-Estéous	ARROS	eaux de surface réalignées	ST JUSTIN	39998971400015	BOURBON Serge			32230	SAINT JUSTIN	21,13	8 553	57 019	468512,36	6268893,19	1/3	3550	G	IRR	05WL103392	18 746	Vallée de l'Adour	6 914
Louet-Arros-Estéous	ARROS	eaux de surface réalignées	ST JUSTIN	39998971400015	BOURBON Serge			32230	SAINT JUSTIN	21,13	8 553	57 019	468840,82	6269932,03	2/3	20450	G	IRR	04WZ149593	22 232	Vallée de l'Adour	7 711
Louet-Arros-Estéous	ARROS	eaux de surface réalignées	ST JUSTIN	39998971400015	BOURBON Serge			32230	SAINT JUSTIN	21,13	8 553	57 019	468892,09	6268303,67	3/3	3634	G	IRR	07WL1122499	3 244	Vallée de l'Adour	6 857
Louet-Arros-Estéous	ARROS	eaux de surface réalignées	LADEVEZE RIVIERE	41784522900018	BOURDIEU Gérard			32230	LADEVEZE VILLE	12,00	2 252	15 010	465797,57	6275345,86	1/1	3552	G	IRR	07WL1122468	1 121	Vallée de l'Adour	6 045
Midour Amont	ARROS	eaux de surface réalignées	THERMES D ARMAGNAC	41785303300013	BRESCON Serge			32400	IZOTGES	3,50	1 425	9 500	457021,12	6291120,26	1/1	3554	D	IRR	96alp02061	0	Vallée de l'Adour	1 573
Louet-Arros-Estéous	ARROS	eaux de surface réalignées	MONTEGUT ARROS		BRUNET Emilienne			32730	MONTEGUT SUR ARROS	16,87	3 413	22 753	473577,43	6258076,47	1/2	3622	G	IRR	96ALP02027	21 486	Vallée de l'Adour	9 227
Louet-Arros-Estéous	ARROS	eaux de surface réalignées	MONTEGUT ARROS		BRUNET Emilienne			32730	MONTEGUT SUR ARROS	5,30	1 073	7 154	473577,43	6258076,47	1/2	3622	G	IRR	96ALP02027	8 072	Vallée de l'Adour	9 227
Louet-Arros-Estéous	ARROS	eaux de surface réalignées	MONTEGUT ARROS	45105985100019	BRUNET Jean-Marc		Jeandot	32730	MONTEGUT ARROS	7,80	3 192	21 280	473410,52	6257566,61	1/3	3555	G	IRR	13AEI104410	3 847	Vallée de l'Adour	9 063
Louet-Arros-Estéous	ARROS	eaux de surface réalignées	MONTEGUT ARROS	45105985100019	BRUNET Jean-Marc		Jeandot	32730	MONTEGUT ARROS	7,80	3 192	21 280	473577,43	6258076,47	2/3	23685	G	IRR	13AEI104410	3 847	Vallée de l'Adour	9 227
Louet-Arros-Estéous	ARROS	eaux de surface réalignées	MONTEGUT ARROS	45105985100019	BRUNET Jean-Marc		Jeandot	32730	MONTEGUT ARROS	7,80	3 192	21 280	473706,62	6258567,98	3/3	23686	D	IRR	13AEI104410	3 848	Vallée de l'Adour	9 337
Louet-Arros-Estéous	ARROS	eaux de surface réalignées	BEAUMARCHES	495 233 595 00026	CAPDEVILLE Olivia		Le Tillet	32160	TASQUE	20,30	8 276	55 176	463392,9	6280767,06	1/1	3618	D	IRR	10AEI100243	44 077	Vallée de l'Adour	5 621
Louet-Arros-Estéous	ARROS	eaux de surface réalignées	ST AUNIX LENGROS	417 856 960 00014	CASTAY Michel			32230	LADEVEZE RIVIERE	12,50	13 880	92 530	465020,56	6278996,45	1/3	3559	G	IRR	96ALP03652	11 115	Vallée de l'Adour	6 368
Louet-Arros-Estéous	ARROS	eaux de surface réalignées	ST AUNIX LENGROS	417 856 960 00014	CASTAY Michel			32230	LADEVEZE RIVIERE	12,50	13 880	92 530	465020,56	6278996,45	2/3	3559	G	IRR	WA9933237	18 450	Vallée de l'Adour	6 368
Louet-Arros-Estéous	ARROS	eaux de surface réalignées	BEAUMARCHES	417 856 960 00014	CASTAY Michel			32230	LADEVEZE RIVIERE	12,50	13 880	92 530	464492,74	6279466,58	3/3	3565	G	IRR	WA9733537	14 610	Vallée de l'Adour	6 071
Louet-Arros-Estéous	ARROS	eaux de surface réalignées	ST AUNIX LENGROS	417 856 960 00014	CASTAY Michel			32230	LADEVEZE RIVIERE	12,00	4 275	28 500	463894,63	6279709,02	1/2	3755	G	IRR	96ALP03656	3 722	Vallée de l'Adour	5 658
Louet-Arros-Estéous	ARROS	eaux de surface réalignées	BEAUMARCHES	417 856 960 00014	CASTAY Michel			32230	LADEVEZE RIVIERE	12,00	4 275	28 500	464492,74	6279466,58	2/2	3565	G	IRR	WA9933100	3 847	Vallée de l'Adour	6 071
Louet-Arros-Estéous	ARROS	eaux de surface réalignées	MONTEGUT ARROS	40514435300019	CASTETS J Pierre		10 Avenue de la	32730	VILLECOMTAL	19,01	7 695	51 300	472958,59	6258364,51	1/2	3616	G	IRR	96ALP02030	0	Vallée de l'Adour	8 608
Louet-Arros-Estéous	ARROS	eaux de surface réalignées	VILLECOMTAL SUR ARROS	40514435300019	CASTETS J Pierre		10 Avenue de la	32730	VILLECOMTAL	19,01	7 695	51 300	472705,85	6258597,82	2/2	3561	G	IRR	12AEI102294	33 347	Vallée de l'Adour	8 337
Louet-Arros-Estéous	ARROS	eaux de surface réalignées	MONTEGUT ARROS	40514435300019	CASTETS J Pierre		10 Avenue de la	32730	VILLECOMTAL	12,50	2 537	16 910	473426,02	6257616,09	1/1	3562	D	IRR	10AEI100708	12 709	Vallée de l'Adour	9 095
Louet-Arros-Estéous	ARROS	eaux de surface réalignées	VILLECOMTAL SUR ARROS		CASTETS Ludovic		Quartier des parc	32730	MONTEGUT/ARROS	12,00	8 453	56 354	472223,1	6260794,77	1/3	3560	G	IRR	96ALP03637	19 332	Vallée de l'Adour	7 960
Louet-Arros-Estéous	ARROS	eaux de surface réalignées	MONTEGUT ARROS		CASTETS Ludovic		Quartier des parc	32730	MONTEGUT/ARROS	12,00	8 453	56 354	473271,06	6258460,81	2/3	4298	D	IRR	96ALP03683	12 294	Vallée de l'Adour	8 911
Louet-Arros-Estéous	ARROS	eaux de surface réalignées	VILLECOMTAL SUR ARROS		CASTETS Ludovic		Quartier des parc	32730	MONTEGUT/ARROS	12,00	8 453	56 354	472888,67	6258969,45	3/3	4299	G	IRR	0	0	Vallée de l'Adour	8 498
Louet-Arros-Estéous	ARROS	eaux de surface réalignées	BEAUMARCHES	39003803200012	CAZENEUVE Joël			32160	BEAUMARCHES	23,88	9 664	64 429	464576,25	6279991,08	1/3	3655	D	IRR	96alp04927	17 786	Vallée de l'Adour	6 389
Louet-Arros-Estéous	ARROS	eaux de surface réalignées	BEAUMARCHES	39003803200012	CAZENEUVE Joël			32160	BEAUMARCHES	23,88	9 664	64 429	464839,5	6279438,52	2/3	20455	D	IRR	96ALP04929	5 960	Vallée de l'Adour	6 371
Louet-Arros-Estéous	ARROS	eaux de surface réalignées	BEAUMARCHES	39003803200012	CAZENEUVE Joël			32160	BEAUMARCHES	23,88	9 664	64 429	465267,7	6278886,1	3/3	23392	D	IRR	06WL105304	3 148	Vallée de l'Adour	6 498
Louet-Arros-Estéous	ARROS	eaux de surface réalignées	LADEVEZE RIVIERE	34454537100017	COTONAT Christian			32230	LADEVEZE RIVIERE	12,50	972	6 479	465439,84	6278180,94	1/1	3573	G	IRR	10AEI100244	1 784	Vallée de l'Adour	5 864
Louet-Arros-Estéous	ARROS	eaux de surface réalignées	ST JUSTIN	513 022 665 00014	COURTIES Carine			65700	MAUBOURGNET	12,00	1 895	12 635	468506,98	6288846,28	1/1	3671	G	IRR	97alp07902	10 758	Vallée de l'Adour	6 879
Louet-Arros-Estéous	ARROS	eaux de surface réalignées	ST JUSTIN	513 022 665 00014	COURTIES Carine			65700	MAUBOURGNET	3,10	1 248	8 322	468506,98	6269946,28	1/1	3671	G	IRR	97alp07902	7 085	Vallée de l'Adour	6 879
Louet-Arros-Estéous	ARROS	eaux de surface réalignées	BEAUMARCHES	41785589700019	CROCHET Jean Michel		90 rue des Pyrén	32160	PLAISANCE	7,90	3 212	21 413	462716,23	6282173,19	1/2	3574	D	IRR	97ALP05762	16 230	Vallée de l'Adour	4 999
Louet-Arros-Estéous	ARROS	eaux de surface réalignées	BEAUMARCHES	41785589700019	CROCHET Jean Michel		90 rue des Pyrén	32160	PLAISANCE	7,90	3 212	21 413	462336,87	6281838,67	2/2	4308	D	IRR	0	0	Vallée de l'Adour	4 568
Louet-Arros-Estéous	ARROS	eaux de surface réalignées	PLAISANCE	32223479000010	CUMA LAAS		M CAZENAVE TAPIE Philippa	32160	PLAISANCE	64,20	26 154	174 363	461156,03	6284172,25	1/1	3575	G	IRR	ZR3101	161 102	Vallée de l'Adour	3 934
Louet-Arros-Estéous	ARROS	eaux de surface réalignées	ST JUSTIN	341 602 530 00014	CUMA MONFAUCON		M CUBERTRAND Jean-Pas	65140	MONFAUCON	52,91	21 412	142 747	468835,11	6268178,27	1/1	3578	G	IRR	020110010875	79 132	Vallée de l'Adour	6 738
Louet-Arros-Estéous	ARROS	eaux de surface réalignées	ST JUSTIN	341 602 530 00014	CUMA MONFAUCON		M CUBERTRAND Jean-Pas	65140	MONFAUCON	100,00	24 729	164 863	468835,11	6268178,27	1/1	3578	G	IRR	020110010875	87 689	Vallée de l'Adour	6 738
Louet-Arros-Estéous	ARROS	eaux de surface réalignées	HAGET	40499613400015	DARGAIGNON Patrick			32730	HAGET	6,00	1 397	9 310	471955,44	6261347,54	1/1	3582	G	IRR	03WL174302	545	Vallée de l'Adour	7 820
Louet-Arros-Estéous	ARROS	eaux de surface réalignées	JUILLAC	523 484 970 00018	DE RESSEGUIER Hélène		Au Château	32230	JUILLAC	27,00	10 987	73 245	466283,78	6275907,99	1/2	21075	D	IRR	08AEK040662	14 400	Vallée de l'Adour	6 665
Louet-Arros-Estéous	ARROS	eaux de surface réalignées	JUILLAC	523 484 970 00018	DE RESSEGUIER Hélène		Au Château	32230	JUILLAC	27,00	10 987	73 245	465958,99	6276899,96	2/2	6553	D	IRR	96ALQ05856	8 764	Vallée de l'Adour	6 515
Louet-Arros-Estéous	ARROS	eaux de surface réalignées	BETPLAN	538 718 651 00010	DEJEAN Eva		Passariou	32730	BETPLAN	33,80	13 757	91 713	472569,55	6260266,66	1/3	3608	D	IRR	96ALP02044	0	Vallée de l'Adour	8 225
Louet-Arros-Estéous	ARROS	eaux de surface réalignées	VILLECOMTAL SUR ARROS	538 718 651 00010	DEJEAN Eva		Passariou	32730	BETPLAN	33,80	13 757	91 713	472342	6260730,74	2/3	3609	D	IRR	06WL185715	5 602	Vallée de l'Adour	8 065
Louet-Arros-Estéous	ARROS	eaux de surface réalignées	VILLECOMTAL SUR ARROS	538 718 651 00010	DEJEAN Eva		Passariou	32730	BETPLAN	33,80	13 757	91 713	472160,79	6260888,52	3/3	23725	D	IRR	06WL185715	5 602	Vallée de l'Adour	7 917
Louet-Arros-Estéous	ARROS	eaux de surface réalignées	MARCIAC		DESPOUY Jérôme			65700	AURIEBAT	24,00	3 371	22 472	467460,53	6271077,59	1/4	22489	G	IRR	05WL150312	6 373	Vallée de l'Adour	7 140
Louet-Arros-Estéous	ARROS	eaux de surface réalignées	ST JUSTIN		DESPOUY Jérôme			65700	AURIEBAT	24,00	3 371	22 472	467603,52	6270852,85	2/4	3707	D	IRR	06WZ183293	1 875	Vallée de l'Adour	7 325
Louet-Arros-Estéous	ARROS	eaux de surface réalignées	MARCIAC		DESPOUY Jérôme			65700	AURIEBAT	24,00	3 371	22 472	467579,85	6270889,8	3/4	21497	D	IRR	96ALP03617	0	Vallée de l'Adour	7 294
Louet-Arros-Estéous	ARROS	eaux de surface réalignées	MARCIAC		DESPOUY Jérôme			65700	AURIEBAT	30,55	9 272	61 817	467579,85	6270889,8	1/4	21497	D	IRR	96ALP03617	0	Vallée de l'Adour	7 294
Louet-Arros-Estéous	ARROS	eaux de surface réalignées	MARCIAC		DESPOUY Jérôme			65700	AURIEBAT	30,55	9 272	61 817	467460,53	6271077,59	2/4	22489	G	IRR	05WL150312	17 496	Vallée de l'Adour	7 140
Louet-Arros-Estéous	ARROS	eaux de surface réalignées	ST JUSTIN		DESPOUY Jérôme			65700	AURIEBAT	30,55	9 272	61 817	467603,52	6270852,85	3/4	3707	D	IRR	06WZ183293	5 147	Vallée de l'Adour	7 325
Louet-Arros-Estéous	ARROS	eaux de surface réalignées	ST JUSTIN	42911233700010	DESTENAVES Rodolphe			32230	ST JUSTIN	13,30	5 415	38 100	468647,01	6269907,18	1/2	4304	D	IRR	03WL174300	5 225	Vallée de l'Adour	7 698
Louet-Arros-Estéous	ARROS	eaux de surface réalignées	ST JUSTIN	42911233700010	DESTENAVES Rodolphe			32230	ST JUSTIN	13,30	5 415	38 100	468820,35	6270235,88	2/2	3598	G	IRR	96ALP03686	0	Vallée de l'Adour	7 915
Louet-Arros-Estéous	ARROS	eaux de surface réalignées	CAZAUX VILLECOMTAL		DOMERC Benoit			32230	SEMBOUES	8,63	3 494	23 294	471180,51	6264165,34	1/1	23736	D	IRR	06WL185681	0	Vallée de l'Adour	7 899
Louet-Arros-Estéous	ARROS	eaux de surface réalignées	PLAISANCE	380714200400019	DUCOS Régis			65700	ESTIRAC	12,00	2 537	16 910	461615,83	6283920,54	1/1	3803	D	IRR	97alp07830	5 166	Vallée de l'Adour	4 388
Louet-Arros-Estéous	ARROS	eaux de surface réalignées	ST JUSTIN	50913776600010	DUPIUY Joël		A Duprat	32230	LADEVE													

Louet-Aros-Estéous	ARROS	eaux de surface réalimentées	PLAISANCE	41021051200019	EARL DES 4 CHENES	M POMETTE J Claude	L'Asté	32160	SAINT AUNIX	36,28	14 683	97 888	462909,62	6281025,1	8/12	23848	G	IRR	06WLI85708	7 035	Vallée de l'Adour	5 081
Louet-Aros-Estéous	ARROS	eaux de surface réalimentées	PLAISANCE	41021051200019	EARL DES 4 CHENES	M POMETTE J Claude	L'Asté	32160	SAINT AUNIX	36,28	14 683	97 888	462732,78	6280926,66	9/12	23949	G	IRR	06WLI85708	7 031	Vallée de l'Adour	4 890
Louet-Aros-Estéous	ARROS	eaux de surface réalimentées	PLAISANCE	41021051200019	EARL DES 4 CHENES	M POMETTE J Claude	L'Asté	32160	SAINT AUNIX	36,28	14 683	97 888	463146,47	6281046,81	10/12	23932	G	IRR	06WLI85708	7 031	Vallée de l'Adour	5 318
Louet-Aros-Estéous	ARROS	eaux de surface réalimentées	PLAISANCE	41021051200019	EARL DES 4 CHENES	M POMETTE J Claude	L'Asté	32160	SAINT AUNIX	36,28	14 683	97 888	462941,12	6280806,01	11/12	23845	G	IRR	06WLI85708	7 035	Vallée de l'Adour	5 079
Louet-Aros-Estéous	ARROS	eaux de surface réalimentées	PLAISANCE	41021051200019	EARL DES 4 CHENES	M POMETTE J Claude	L'Asté	32160	SAINT AUNIX	36,28	14 683	97 888	462822,51	6280845,04	12/12	23846	G	IRR	06WLI85708	7 035	Vallée de l'Adour	4 967
Louet-Aros-Estéous	ARROS	eaux de surface réalimentées	BEAUMARCHES	404 956 856 00029	EARL DES MENJOTS	M CAPEDEVILLE Alain	Au Portet	32160	SAINT AUNIX	10,40	4 238	28 253	461348,76	6285330,18	1/3	5809	G	IRR	06WLI85714	558	Vallée de l'Adour	4 180
Louet-Aros-Estéous	ARROS	eaux de surface réalimentées	PLAISANCE	404 956 856 00029	EARL DES MENJOTS	M CAPEDEVILLE Alain	Au Portet	32160	TASQUE	10,40	4 238	28 253	461885,43	6284607,16	2/3	6971	D	IRR	03WLI62800	0	Vallée de l'Adour	4 476
Louet-Aros-Estéous	ARROS	eaux de surface réalimentées	BEAUMARCHES	404 956 856 00029	EARL DES MENJOTS	M CAPEDEVILLE Alain	Au Portet	32160	TASQUE	10,40	4 238	28 253	462276,85	6281569	3/3	3683	D	IRR	96ALP04934	10 082	Vallée de l'Adour	4 477
Louet-Aros-Estéous	ARROS	eaux de surface réalimentées	ST JUSTIN	41472014400016	EARL DOURS	M DOURS Jérôme		32230	SAINT JUSTIN	28,01	11 337	75 582	468583,05	6289710,54	1/2	4177	G	IRR	03WLI81220	19 418	Vallée de l'Adour	7 514
Louet-Aros-Estéous	ARROS	eaux de surface réalimentées	ST JUSTIN	41472014400016	EARL DOURS	M DOURS Jérôme		32230	SAINT JUSTIN	28,01	11 337	75 582	468892,09	6286303,67	2/2	3634	G	IRR	07WLI122499	30 381	Vallée de l'Adour	6 857
Louet-Aros-Estéous	ARROS	eaux de surface réalimentées	LASSERADE	41897719500019	EARL DU BEZIAT	M LALANNE Jean		32160	TASQUE	50,58	20 469	136 458	460733,86	6286108,5	1/3	3636	D	IRR	01WLK21895	222	Vallée de l'Adour	3 652
Louet-Aros-Estéous	ARROS	eaux de surface réalimentées	TASQUE	41897719500019	EARL DU BEZIAT	M LALANNE Jean		32160	TASQUE	50,58	20 469	136 458	459267,62	6287229,41	2/3	3637	D	IRR	06WLI85684	46 009	Vallée de l'Adour	2 416
Louet-Aros-Estéous	ARROS	eaux de surface réalimentées	LASSERADE	41897719500019	EARL DU BEZIAT	M LALANNE Jean		32160	TASQUE	50,58	20 469	136 458	460733,86	6286108,5	3/3	3636	D	IRR	13AEI104423	2 006	Vallée de l'Adour	3 652
Louet-Aros-Estéous	ARROS	eaux de surface réalimentées	JUILLAC	38139434500015	EARL DU BOUE	Mme VOEGELIN Véronique		32230	JUILLAC	3,20	1 317	8 778	465818,43	6277604,97	1/1	3588	D	IRR	01WZ134431	0	Vallée de l'Adour	6 402
Louet-Aros-Estéous	ARROS	eaux de surface réalimentées	MARCIAC	4033254700013	EARL DU CASSOU	M GARROUSSIA Christophe		32230	MARCIAC	25,00	14 250	95 000	467167,64	6272747,26	1/1	3638	D	IRR	01WLK21942	21 710	Vallée de l'Adour	6 735
Louet-Aros-Estéous	ARROS	eaux de surface réalimentées	MONTÉGUT ARROS	38219645900012	EARL DU LAY	M SEMBRES Christian	Lay	32730	MONTÉGUT SUR ARROS	46,10	18 750	126 001	473541,97	6257087,92	1/1	3639	G	IRR	03WLI64683	81 289	Vallée de l'Adour	9 210
Louet-Aros-Estéous	ARROS	eaux de surface réalimentées	JUILLAC	38248283400019	EARL DU MERAT	DAURIAC Patrick & Danielle		32230	JUILLAC	17,10	6 983	46 550	466072,78	6277301,92	1/2	3640	D	IRR	03WLI81194	2 335	Vallée de l'Adour	6 733
Louet-Aros-Estéous	ARROS	eaux de surface réalimentées	JUILLAC	38248283400019	EARL DU MERAT	DAURIAC Patrick & Danielle		32230	JUILLAC	17,10	6 983	46 550	466353,61	6276287,67	2/2	4147	D	IRR	06WLI85707	22 002	Vallée de l'Adour	6 784
Louet-Aros-Estéous	ARROS	eaux de surface réalimentées	TASQUE	41349883300016	EARL DU MOULIN	M BEZIAN Alain		32160	TASQUE	12,00	8 835	58 900	460080,64	6286608,34	1/1	3641	D	IRR	96ALP02056	47 245	Vallée de l'Adour	3 026
Louet-Aros-Estéous	ARROS	eaux de surface réalimentées	MARCIAC	37796127100014	EARL DU MOULIN	M BLANDIN J Jacques		32230	ARMENTIEUX	37,50	16 365	109 098	466945,27	6272954,31	1/2	3642	G	IRR	10ACK100384	18 386	Vallée de l'Adour	6 527
Louet-Aros-Estéous	ARROS	eaux de surface réalimentées	ARMENTIEUX	37796127100014	EARL DU MOULIN	M BLANDIN J Jacques		32230	ARMENTIEUX	37,50	16 365	109 098	466481,85	6273894,72	2/2	3643	D	IRR	08AEK040863	52 987	Vallée de l'Adour	6 217
Louet-Aros-Estéous	ARROS	eaux de surface réalimentées	ARMENTIEUX	37796127100014	EARL DU MOULIN	M BLANDIN J Jacques		32230	ARMENTIEUX	12,00	1 226	8 170	466481,85	6273894,72	1/2	3643	D	IRR	08AEK040863	3 987	Vallée de l'Adour	5 217
Louet-Aros-Estéous	ARROS	eaux de surface réalimentées	MARCIAC	37796127100014	EARL DU MOULIN	M BLANDIN J Jacques		32230	ARMENTIEUX	12,00	1 226	8 170	466945,27	6272954,31	2/2	3642	G	IRR	10ACK100384	1 384	Vallée de l'Adour	6 527
Louet-Aros-Estéous	ARROS	eaux de surface réalimentées	LADEVEZE RIVIERE	40002965800012	EARL DU REGENT	M ESQUERRA Jean-Michel	Au Régent	32230	LADEVEZE RIVIERE	17,08	6 911	46 075	465799,94	6275305,27	1/3	24000	G	IRR	10AEI100709	5 353	Vallée de l'Adour	6 038
Louet-Aros-Estéous	ARROS	eaux de surface réalimentées	ARMENTIEUX	40002965800012	EARL DU REGENT	M ESQUERRA Jean-Michel	Au Régent	32230	LADEVEZE RIVIERE	17,08	6 911	46 075	465906,65	6274634,78	2/3	3672	D	IRR	10AEK100404	18 309	Vallée de l'Adour	5 893
Louet-Aros-Estéous	ARROS	eaux de surface réalimentées	ARMENTIEUX	40002965800012	EARL DU REGENT	M ESQUERRA Jean-Michel	Au Régent	32230	LADEVEZE RIVIERE	17,08	6 911	46 075	465906,65	6274634,78	3/3	3672	D	IRR	0	0	Vallée de l'Adour	5 893
Louet-Aros-Estéous	ARROS	eaux de surface réalimentées	LADEVEZE RIVIERE	42166955700017	EARL DUFFAU Serge	M DUFFAU Serge		32230	LADEVEZE RIVIERE	10,00	4 019	26 790	466804,16	6275340,41	1/1	3648	G	IRR	08AEI051117	17 765	Vallée de l'Adour	6 050
Louet-Aros-Estéous	ARROS	eaux de surface réalimentées	MONTÉGUT ARROS	41785257100013	EARL GALIN Renaud	M GALIN Renaud		32730	MONTÉGUT SUR ARROS	24,00	12 369	82 460	474013,51	6256291,91	1/2	3593	G	IRR	96ALP03684	32 840	Vallée de l'Adour	9 692
Louet-Aros-Estéous	ARROS	eaux de surface réalimentées	MONTÉGUT ARROS	41785257100013	EARL GALIN Renaud	M GALIN Renaud		32730	MONTÉGUT SUR ARROS	24,00	12 369	82 460	473725,81	6258729,76	2/2	3650	G	IRR	96ALP02251	8 510	Vallée de l'Adour	9 346
Louet-Aros-Estéous	ARROS	eaux de surface réalimentées	CAZAUX VILLECOMTAL	410 693 220 00015	EARL GIRAL	M GIRAL J Luc		65140	BARBACHEN	20,80	8 351	55 670	469957,23	6266038,24	1/1	3651	G	IRR	V18575-2/3	45 103	Vallée de l'Adour	6 798
Louet-Aros-Estéous	ARROS	eaux de surface réalimentées	LADEVEZE RIVIERE	384 666 087 00018	EARL GONZALEZ	M GONZALEZ Christian	Lannacastex	32230	LADEVEZE RIVIERE	12,00	6 270	41 800	465439,84	6276180,94	1/3	3691	G	IRR	515373	19 579	Vallée de l'Adour	5 864
Louet-Aros-Estéous	ARROS	eaux de surface réalimentées	LADEVEZE RIVIERE	384 666 087 00018	EARL GONZALEZ	M GONZALEZ Christian	Lannacastex	32230	LADEVEZE RIVIERE	12,00	6 270	41 800	465421,28	6276957,28	2/3	20458	G	IRR	06WLI85882	6 492	Vallée de l'Adour	6 010
Louet-Aros-Estéous	ARROS	eaux de surface réalimentées	LADEVEZE RIVIERE	384 666 087 00018	EARL GONZALEZ	M GONZALEZ Christian	Lannacastex	32230	LADEVEZE RIVIERE	12,00	6 270	41 800	465795,49	6275328,54	3/3	23676	G	IRR	06WLI85882	6 492	Vallée de l'Adour	6 039
Louet-Aros-Estéous	ARROS	eaux de surface réalimentées	PLAISANCE	38130171200018	EARL LANNAFORT	M LABRIC Claude		32160	LASSERADE	7,00	2 850	19 000	461587,47	6284841,72	1/1	3681	G	IRR	03WLI62603	7 984	Vallée de l'Adour	4 386
Louet-Aros-Estéous	ARROS	eaux de surface réalimentées	VILLECOMTAL SUR ARROS	381 129 089 00011	EARL LASSEGUES	M LASSEGUES François		64160	SERRRES MORLAAS	19,40	13 221	88 141	472463,34	6260476,9	1/2	3656	G	IRR	01WLK21913	23 115	Vallée de l'Adour	8 146
Louet-Aros-Estéous	ARROS	eaux de surface réalimentées	VILLECOMTAL SUR ARROS	381 129 089 00011	EARL LASSEGUES	M LASSEGUES François		64160	SERRRES MORLAAS	19,40	13 221	88 141	472444,24	6260515,9	2/2	21660	G	IRR	03WZK71539	7 507	Vallée de l'Adour	8 133
Louet-Aros-Estéous	ARROS	eaux de surface réalimentées	VILLECOMTAL SUR ARROS	381 129 089 00011	EARL LASSEGUES	M LASSEGUES François		64160	SERRRES MORLAAS	19,40	3 135	20 900	472444,24	6260515,9	1/2	21660	G	IRR	03WZK71539	1 781	Vallée de l'Adour	8 133
Louet-Aros-Estéous	ARROS	eaux de surface réalimentées	VILLECOMTAL SUR ARROS	381 129 089 00011	EARL LASSEGUES	M LASSEGUES François		64160	SERRRES MORLAAS	19,40	3 135	20 900	472463,34	6260476,9	2/2	3656	G	IRR	01WLK21913	5 482	Vallée de l'Adour	8 146
Louet-Aros-Estéous	ARROS	eaux de surface réalimentées	HAGET	40358402200012	EARL MOURA	M MOURA Henri	10 rue du Mugue	32730	VILLECOMTAL SUR ARROS	50,00	7 592	50 616	472888,94	6259032,89	1/5	3664	G	IRR	04WLI45552	23 423	Vallée de l'Adour	8 497
Louet-Aros-Estéous	ARROS	eaux de surface réalimentées	VILLECOMTAL SUR ARROS	40358402200012	EARL MOURA	M MOURA Henri	10 rue du Mugue	32730	VILLECOMTAL SUR ARROS	50,00	7 592	50 616	472872,8	6258861,69	2/5	3665	G	IRR	06wzi80609	0	Vallée de l'Adour	8 498
Louet-Aros-Estéous	ARROS	eaux de surface réalimentées	BETPLAN	40358402200012	EARL MOURA	M MOURA Henri	10 rue du Mugue	32730	VILLECOMTAL SUR ARROS	50,00	7 592	50 616	472569,55	6260266,66	3/5	3608	D	IRR	95ALP00697	3 808	Vallée de l'Adour	8 225
Louet-Aros-Estéous	ARROS	eaux de surface réalimentées	VILLECOMTAL SUR ARROS	40358402200012	EARL MOURA	M MOURA Henri	10 rue du Mugue	32730	VILLECOMTAL SUR ARROS	50,00	7 592	50 616	471935,27	6261098,09	4/5	3678	G	IRR	95alp00697	3 808	Vallée de l'Adour	7 740
Louet-Aros-Estéous	ARROS	eaux de surface réalimentées	VILLECOMTAL SUR ARROS	40358402200012	EARL MOURA	M MOURA Henri	10 rue du Mugue	32730	VILLECOMTAL SUR ARROS	50,00	7 592	50 616	473212,71	6259257,45	5/5	20448	G	IRR	0	0	Vallée de l'Adour	8 816
Louet-Aros-Estéous	ARROS	eaux de surface réalimentées	MARCIAC	38287307300011	EARL ROUBY	Mme MOLONGUET		32230	ARMENTIEUX	10,65	4 309	28 728	468992,51	6273059,21	1/2	3666	G	IRR	01WLK21939	0	Vallée de l'Adour	6 465
Louet-Aros-Estéous	ARROS	eaux de surface réalimentées	MARCIAC	38287307300011	EARL ROUBY	Mme MOLONGUET		32230	ARMENTIEUX	10,65	4 309	28 728	467477,97	6272188,32	2/2	3688	G	IRR	08AEK040867	0	Vallée de l'Adour	7 039
Louet-Aros-Estéous	ARROS	eaux de surface réalimentées	MARCIAC	38287307300011	EARL ROUBY	Mme MOLONGUET		32230	ARMENTIEUX	18,70	7 604	50 692	4									

Louet-Arros-Estéous	ARROS	eaux de surface réalimentées	CAZAUX VILLECOMTAL	3488936800017	LABORDE J Louis		65140	BUZON	18,90	7 695	51 300	469936,74	6266096,35	1/3	5798	G	IRR	96ALP02072	15 483	Vallée de l'Adour	6 794
Louet-Arros-Estéous	ARROS	eaux de surface réalimentées	CAZAUX VILLECOMTAL	3488936800017	LABORDE J Louis		65140	BUZON	18,90	7 695	51 300	470616	6264662,36	2/3	3709	G	IRR	96ALP02066	6 352	Vallée de l'Adour	7 167
Louet-Arros-Estéous	ARROS	eaux de surface réalimentées	CAZAUX VILLECOMTAL	3488936800017	LABORDE J Louis		65140	BUZON	18,90	7 695	51 300	470574,73	6264726,51	3/3	22036	G	IRR	96ALP02074	13 303	Vallée de l'Adour	7 133
Louet-Arros-Estéous	ARROS	eaux de surface réalimentées	ARMENTIEUX	41785519400011	LAPEYRIE Edgard		32230	LADEVEZE VILLE	10,00	2 685	17 898	468906,85	6274634,78	1/1	3672	D	IRR	10AEK100404	13 977	Vallée de l'Adour	5 893
Louet-Arros-Estéous	ARROS	eaux de surface réalimentées	CAZAUX VILLECOMTAL		LARRANG Julien	La plaine	32230	CAZAUX VILLECOMTAL	12,50	12 360	82 403	470662,84	6264145,4	1/5	4301	G	IRR	06WL185687	7 324	Vallée de l'Adour	7 181
Louet-Arros-Estéous	ARROS	eaux de surface réalimentées	CAZAUX VILLECOMTAL		LARRANG Julien	La plaine	32230	CAZAUX VILLECOMTAL	12,50	12 360	82 403	471925,69	6261149,88	2/5	3652	D	IRR	04WZ157886	4 095	Vallée de l'Adour	7 743
Louet-Arros-Estéous	ARROS	eaux de surface réalimentées	MALABAT		LARRANG Julien	La plaine	32230	CAZAUX VILLECOMTAL	12,50	12 360	82 403	472189,21	6262087,93	3/5	21852	D	IRR	96alp02043	6 232	Vallée de l'Adour	8 262
Louet-Arros-Estéous	ARROS	eaux de surface réalimentées	BETPLAN		LARRANG Julien	La plaine	32230	CAZAUX VILLECOMTAL	12,50	12 360	82 403	472325,69	6260712,26	4/5	22977	D	IRR	WA105A085	53 284	Vallée de l'Adour	8 046
Louet-Arros-Estéous	ARROS	eaux de surface réalimentées	MALABAT		LARRANG Julien	La plaine	32230	CAZAUX VILLECOMTAL	12,50	12 360	82 403	470760,42	6264602,26	5/5	22978	D	IRR		0	Vallée de l'Adour	7 295
	ARROS	eaux de surface réalimentées	CAZAUX VILLECOMTAL		LARRANG Julien	La plaine	32230	CAZAUX VILLECOMTAL	12,50	3 278	21 850	470593,38	6264702,93	2/3	21919	G	IRR	06WL185687	17 530		
	ARROS	eaux de surface réalimentées	SEMBOUES		LARRANG Julien	La plaine	32230	CAZAUX VILLECOMTAL	12,50	3 278	21 850	469855,93	6266157,8	3/3	22088	G	IRR	96alp02043	22 132		
Louet-Arros-Estéous	ARROS	eaux de surface réalimentées	ARMENTIEUX	41783562600017	LASCOMBES Philippe		32230	LADEVEZE VILLE	25,00	6 641	44 270	465797,57	6275345,86	1/2	3722	G	IRR	99wzp17881	0	Vallée de l'Adour	6 045
Louet-Arros-Estéous	ARROS	eaux de surface réalimentées	LADEVEZE RIVIERE	41783562600017	LASCOMBES Philippe		32230	LADEVEZE VILLE	25,00	6 641	44 270	465847,75	6275123,88	2/2	3723	G	IRR	99wzp17901	0	Vallée de l'Adour	6 039
Louet-Arros-Estéous	ARROS	eaux de surface réalimentées	BECCAS		LILLE Jacques		32730	BECCAS	12,00	4 019	26 790	470588,93	6264216,36	1/1	3730	G	IRR	96alp02050	0	Vallée de l'Adour	7 109
Louet-Arros-Estéous	ARROS	eaux de surface réalimentées	MALABAT	40352874200016	MONTAGNAC Christine	Quinot	32730	MALABAT	26,00	12 346	82 308	472375,49	6261937,14	1/2	3736	D	IRR	96ALP02033	15 936	Vallée de l'Adour	8 390
Louet-Arros-Estéous	ARROS	eaux de surface réalimentées	BETPLAN	40352874200016	MONTAGNAC Christine	Quinot	32730	MALABAT	26,00	12 346	82 308	471621,33	6262755,93	2/2	3735	D	IRR	10AEI100286	25 633	Vallée de l'Adour	7 923
Louet-Arros-Estéous	ARROS	eaux de surface réalimentées	MARCIAC	489 741 231 00018	OLIBERE Lilian		65700	AURIEBAT	5,60	2 280	15 200	468836,59	6272685,34	1/1	3528	G	IRR	02WZ133685	6 741	Vallée de l'Adour	6 403
Louet-Arros-Estéous	ARROS	eaux de surface réalimentées	LADEVEZE RIVIERE	41784669800013	PAPA Jacques	A Féréou	32230	JUILLAC	5,50	2 252	15 010	465780,95	6275752,57	1/1	3702	D	IRR	96ALP00515	9 407	Vallée de l'Adour	6 139
Louet-Arros-Estéous	ARROS	eaux de surface réalimentées	CAZAUX VILLECOMTAL	41117624100015	PARAVIS Josiane	6 rue Lamailou	65390	ANDREST	1,60	641	4 275	470676,93	6264642,75	1/1	3745	G	IRR	06WL185677	2 364	Vallée de l'Adour	7 226
Louet-Arros-Estéous	ARROS	eaux de surface réalimentées	CAZAUX VILLECOMTAL	43051741700019	PARAVIS Lucienne	Chamby	32230	CAZAUX VILLECOMTAL	1,90	775	5 168	470676,93	6264642,75	1/1	3745	G	IRR	06WL185677	2 850	Vallée de l'Adour	7 226
Louet-Arros-Estéous	ARROS	eaux de surface réalimentées	BEAUMARCHES	407 717 636 00036	PEPINIERES DE L'ARROS	Els Chatelard	32160	BEAUMARCHES	1,85	750	4 997	464079,23	6260530,63	1/1	23368	D	IRR	07WZG79246	4 292	Vallée de l'Adour	6 115
Louet-Arros-Estéous	ARROS	eaux de surface réalimentées	BEAUMARCHES	43492091400018	POEYSEGUR Denis		32160	ST AUNIX LENGROS	14,18	5 740	38 266	464330,22	6260078,03	1/2	6457	G	IRR	04WZ147912	13 103	Vallée de l'Adour	6 222
Louet-Arros-Estéous	ARROS	eaux de surface réalimentées	ST AUNIX LENGROS	43492091400018	POEYSEGUR Denis		32160	ST AUNIX LENGROS	14,18	5 740	38 266	464336,75	6260218,37	2/2	6456	D	IRR	04WZ147912	13 103	Vallée de l'Adour	5 418
Louet-Arros-Estéous	ARROS	eaux de surface réalimentées	CAZAUX VILLECOMTAL	501 406 367 00014	PONSAN Esperanza		65140	BUZON	20,80	8 550	57 000	469957,23	6266038,24	1/1	3651	G	IRR	V18575-2/3	45 103	Vallée de l'Adour	6 796
Louet-Arros-Estéous	ARROS	eaux de surface réalimentées	PLAISANCE	481 921 849 00016	PRUNET-FOCH Patrick	Le Petit Pagès	32160	BEAUMARCHES	29,80	12 121	80 807	462332,64	6261448,11	1/2	5984	D	IRR		0	Vallée de l'Adour	4 523
Louet-Arros-Estéous	ARROS	eaux de surface réalimentées	BEAUMARCHES	481 921 849 00016	PRUNET-FOCH Patrick	Le Petit Pagès	32160	BEAUMARCHES	29,80	12 121	80 807	462760,27	6262183,81	2/2	5713	D	IRR	ZR2575	0	Vallée de l'Adour	5 045
Louet-Arros-Estéous	ARROS	eaux de surface réalimentées	BEAUMARCHES	39158121200019	QUAGLINI Philippe	Rivière	32230	LADEVEZE RIVIERE	18,40	6 898	44 650	464492,74	6279466,58	1/2	3565	G	IRR	NRWA9733503	18 600	Vallée de l'Adour	6 071
Louet-Arros-Estéous	ARROS	eaux de surface réalimentées	BEAUMARCHES	39158121200019	QUAGLINI Philippe	Rivière	32230	LADEVEZE RIVIERE	18,40	6 898	44 650	464492,74	6279466,58	2/2	3565	G	IRR	NRZ0075	16 530	Vallée de l'Adour	6 071
Louet-Arros-Estéous	ARROS	eaux de surface réalimentées	HAGET	385 088 547 00018	RICAU J Pascal		65140	ANSOST	12,00	2 192	14 611	471313,73	6263248,96	1/1	3758	G	IRR	08AEI063443	3 078	Vallée de l'Adour	7 817
Louet-Arros-Estéous	ARROS	eaux de surface réalimentées	HAGET	385 088 547 00018	RICAU J Pascal		65140	ANSOST	7,30	1 995	13 300	471313,73	6263248,96	1/3	3758	G	IRR	08AEI063443	2 101	Vallée de l'Adour	7 817
Louet-Arros-Estéous	ARROS	eaux de surface réalimentées	CAZAUX VILLECOMTAL	385 088 547 00018	RICAU J Pascal		65140	ANSOST	7,30	1 995	13 300	470500,1	6264881,97	2/3	5800	G	IRR	08AEI063443	2 101	Vallée de l'Adour	7 077
Louet-Arros-Estéous	ARROS	eaux de surface réalimentées	CAZAUX VILLECOMTAL	40146364100019	RICAU Nicole		65140	BUZON	24,00	3 420	22 800	470593,29	6264675,41	1/1	3760	G	IRR	01WLK21921	0	Vallée de l'Adour	7 146
Louet-Arros-Estéous	ARROS	eaux de surface réalimentées	CAZAUX VILLECOMTAL	40146364100019	RICAU Nicole		65140	BUZON	24,00	6 270	41 800	470593,29	6264675,41	1/1	3760	G	IRR	01WLK21921	0	Vallée de l'Adour	7 146
Louet-Arros-Estéous	ARROS	eaux de surface réalimentées	CAZAUX VILLECOMTAL	41433915000016	ROVILLAIN Marie Hélène		32230	CAZAUX VILLECOMTAL	24,00	17 143	114 285	470380,89	6264962,87	1/4	3762	D	IRR	06WZ190809	13 058	Vallée de l'Adour	6 971
Louet-Arros-Estéous	ARROS	eaux de surface réalimentées	CAZAUX VILLECOMTAL	41433915000016	ROVILLAIN Marie Hélène		32230	CAZAUX VILLECOMTAL	24,00	17 143	114 285	470698,86	6264638,58	2/4	23254	D	IRR	08AEI051151	16 025	Vallée de l'Adour	7 247
Louet-Arros-Estéous	ARROS	eaux de surface réalimentées	CAZAUX VILLECOMTAL	41433915000016	ROVILLAIN Marie Hélène		32230	CAZAUX VILLECOMTAL	24,00	17 143	114 285	470748,08	6264608,99	3/4	23850	D	IRR	96ALP02051	10 183	Vallée de l'Adour	7 294
Louet-Arros-Estéous	ARROS	eaux de surface réalimentées	MALABAT	41433915000016	ROVILLAIN Marie Hélène		32230	CAZAUX VILLECOMTAL	24,00	17 143	114 285	472276,95	6262114,47	4/4	3763	D	IRR	96ALP02051	10 183	Vallée de l'Adour	8 364
Louet-Arros-Estéous	ARROS	eaux de surface réalimentées	TASQUE	424 755 023 00027	SANCHOU Eric		32160	TASQUE	0,70	285	1 900	459292,33	6287228,01	1/1	23337	D	IRR	ZR04400140	1 614	Vallée de l'Adour	2 438
Louet-Arros-Estéous	ARROS	eaux de surface réalimentées	PLAISANCE	317 685 238 00014	SCA VIGNERONS DU SAINT MONT	Chai de Saint Mo	32400	SAINT MONT	3,81	1 542	10 279	466278,32	6275103,08	1/1	3790	D	IRR	01WZ119305	0	Vallée de l'Adour	6 585
Louet-Arros-Estéous	ARROS	eaux de surface réalimentées	BEAUMARCHES	511 100 471 00016	SCEA CAZENEUVE	Fauron	32230	LADEVEZE RIVIERE	42,97	17 391	115 938	464492,74	6279466,58	1/5	3565	G	IRR	96ALP03655	15 214	Vallée de l'Adour	6 071
Louet-Arros-Estéous	ARROS	eaux de surface réalimentées	LADEVEZE RIVIERE	511 100 471 00016	SCEA CAZENEUVE	Fauron	32230	LADEVEZE RIVIERE	42,97	17 391	115 938	464896,8	6278217,43	2/5	23723	G	IRR	99wzp44616	28 764	Vallée de l'Adour	6 005
Louet-Arros-Estéous	ARROS	eaux de surface réalimentées	LADEVEZE RIVIERE	511 100 471 00016	SCEA CAZENEUVE	Fauron	32230	LADEVEZE RIVIERE	42,97	17 391	115 938	465025,13	6277626,43	3/5	20680	G	IRR	04WZ147910	15 665	Vallée de l'Adour	5 860
Louet-Arros-Estéous	ARROS	eaux de surface réalimentées	BEAUMARCHES	511 100 471 00016	SCEA CAZENEUVE	Fauron	32230	LADEVEZE RIVIERE	42,97	17 391	115 938	464492,74	6279466,58	4/5	3565	G	IRR	WA9733506	20 140	Vallée de l'Adour	6 071
Louet-Arros-Estéous	ARROS	eaux de surface réalimentées	BEAUMARCHES	511 100 471 00016	SCEA CAZENEUVE	Fauron	32230	LADEVEZE RIVIERE	42,97	17 391	115 938	464492,74	6279466,58	5/5	3565	G	IRR	WA9733533	17 180	Vallée de l'Adour	6 071
Louet-Arros-Estéous	ARROS	eaux de surface réalimentées	BEAUMARCHES	39514416500010	SCEA CHAUVIN	M CHAUVIN J Pierre	32160	BEAUMARCHES	18,60	2 280	15 200	465229,6	6278705,15	1/1	3764	D	IRR	08AEI063444	20 137	Vallée de l'Adour	6 467
Louet-Arros-Estéous	ARROS	eaux de surface réalimentées	JUILLAC	39979128400017	SCEA CLAVEL	M CLAVEL Christian	32230	JUILLAC	28,00	11 400	76 000	466589,63	6275333,32	1/1	3765	D	IRR	97ALQ07086	2 997	Vallée de l'Adour	6 799
Louet-Arros-Estéous	ARROS	eaux de surface réalimentées	MONTÉGUT ARROS	514 874 478 00027	SCEA DE MONTÉGUT	M SEMBRES et MM. THJ Laribère	32730	MONTÉGUT-ARROS	12,00	1 682	11 210	473622,66	6256972,83	1/2	3785	D	IRR	96alp02032	8 586	Vallée de l'Adour	9 288
Louet-Arros-Estéous	ARROS	eaux de surface réalimentées	ST JUSTIN		SCEA DE PEKELY	30 Chemin Bigac	65140	MONFAUCON	24,00	4 252	28 348	469399,32	6267017,82	1/1	3855	G	IRR	96ALP02059	5 609	Vallée de l'Adour	6 634
Louet-Arros-Estéous	ARROS	eaux de surface réalimentées	PLAISANCE	40917255800010	SCEA DOMAINE DE LASSERADE	M CLICQUOT DE MENTQUE Francois	32160	LASSERADE	56,10	22 831	152 209	462324,95	6282936,62	1/5	3767	D	IRR	96ALP03636	0	Vallée de l'Adour	4 835
Louet-Arros-Estéous	ARROS	eaux de surface réalimentées	PLAISANCE	40917255800010	SCEA DOMAINE DE LASSERADE	M CLICQUOT DE MENTQUE Francois	32160	LASSERADE	56,10	22 831	152 209	462035,7	6284200,69	2/5	5712	D	IRR	96alp03640	0	Vallée de l'Adour	4 814
Louet-Arros-Estéous	ARROS	eaux de surface réalimentées	PLAISANCE	40917255800010	SCEA DOMAINE DE LASSERADE	M CLICQUOT DE MENTQUE Francois	32160	LASSERADE	56,10	22 831	152 209	462035,7	6284200,69	3/5	5808	D	IRR	96alp03641	33 921	Vallée de l'Adour	4 814
Louet-Arros-Estéous	ARROS	eaux de surface réalimentées	PLAISANCE	40917255800010	SCEA DOMAINE DE LASSERADE	M CLICQUOT DE MENTQUE Francois	32160	LASSERADE	56,10	22 831	152 209	461028,55	6284901,3	4/5	20460	D	IRR	96ALP03645	0	Vallée de l'Adour	3 826
Louet-Arros-Estéous	ARROS	eaux de surface réalimentées	PLAISANCE	40917255800010	SCEA DOMAINE DE LASSERADE	M CLICQUOT DE MENTQUE Francois	32160	LASSERADE	56,10	22 831	152										

Douze Amont	LA DOUZE	eaux de surface réalimentées	AVERON BERGELLE	44081629600014	EARL DE LESCA	M MOULIE Ludovic		32370	ESPAS	7,00	2 520	16 800	461883,63	6303067,26	1/2	3991	D	IRR	99WZP17883	1		Etangs d'Armagnac	2
Douze Amont	LA DOUZE	eaux de surface réalimentées	ESPAS	44081629600014	EARL DE LESCA	M MOULIE Ludovic		32370	ESPAS	7,00	2 520	16 800	464318,56	6301339,69	2/2	3990	G	IRR	10ACI104767	15 056		Etangs d'Armagnac	882
Douze Amont	LA DOUZE	eaux de surface réalimentées	AYZIEU	430 321 356 00015	EARL DE MORLANNES	M. REMAZELLES Patrick	Morlannes	32150	MARGUESTAU	6,00	2 160	14 400	456997	6314065,12	1/1	115	G	IRR	03WZK61867	8 645		Etangs d'Armagnac	0
Douze Amont	LA DOUZE	eaux de surface réalimentées	BOURROUILLAN	40853920300013	EARL DE PERE	M DUFRECHOU Pierre		32370	BOURROUILLAN	35,00	12 600	84 000	459253,44	6308580,33	1/1	2920	G	IRR	00ALQ25437	72 784		Etangs d'Armagnac	1 435
Douze Amont	LA DOUZE	eaux de surface réalimentées	CAZAUBON	798 846 150 00018	EARL DE SAINT CHRISTAUD	M VIVIER Loic	Aux Cassouats	32370	SAINTE CHRISTIE D'ARM	25,00	9 000	60 000	454010,75	6318539,48	1/2	6469	D	IRR	03WAL64675	0		Etangs d'Armagnac	2 303
Douze Amont	LA DOUZE	eaux de surface réalimentées	CAZAUBON	798 846 150 00018	EARL DE SAINT CHRISTAUD	M VIVIER Loic	Aux Cassouats	32370	SAINTE CHRISTIE D'ARM	25,00	9 000	60 000	454010,75	6318539,48	2/2	6469	D	IRR	b1499	0		Etangs d'Armagnac	2 303
Douze Amont	LA DOUZE	eaux de surface réalimentées	LAREE	38200658300019	EARL DU BARBEY	Mm M REQUIER	Le Barbe	32150	LAREE	78,00	28 080	187 200	455249,51	6316972,7	1/4	6048	G	IRR	10ACI104768	37 493		Etangs d'Armagnac	313
Douze Amont	LA DOUZE	eaux de surface réalimentées	LAREE	38200658300019	EARL DU BARBEY	Mm M REQUIER	Le Barbe	32150	LAREE	78,00	28 080	187 200	455338,6	6316857,88	2/4	6048	G	IRR	10AEI100229	24 611		Etangs d'Armagnac	169
Douze Amont	LA DOUZE	eaux de surface réalimentées	LAREE	38200658300019	EARL DU BARBEY	Mm M REQUIER	Le Barbe	32150	LAREE	78,00	28 080	187 200	454801,09	6317337,54	3/4	105	G	IRR	97alq04426	54 642		Etangs d'Armagnac	865
Douze Amont	LA DOUZE	eaux de surface réalimentées	LAREE	38200658300019	EARL DU BARBEY	Mm M REQUIER	Le Barbe	32150	LAREE	78,00	28 080	187 200	455323,79	6316653,64	4/4	6047	G	IRR	13AEI104394	0		Etangs d'Armagnac	5
Douze Amont	LA DOUZE	eaux de surface réalimentées	CAZAUBON	40406173100018	EARL DU CHENE	M LABURTHE Patrice		32370	BOURROUILLAN	20,00	7 200	48 000	457103,31	6313906,76	1/1	2728	D	IRR	97ALQ05008	33 586		Etangs d'Armagnac	9
Douze Amont	LA DOUZE	eaux de surface réalimentées	AYZIEU	40407075700012	EARL DU COMTE	Mme & MM GARROS	Au comte	32370	BOURROUILLAN	61,00	21 960	146 400	459582,4	6310447,16	1/4	3068	G	IRR	02ALK55288	19 769		Etangs d'Armagnac	1 989
Douze Amont	LA DOUZE	eaux de surface réalimentées	STE CHRISTIE D ARMAGNAC	40407075700012	EARL DU COMTE	Mme & MM GARROS	Au comte	32370	BOURROUILLAN	61,00	21 960	146 400	460744,62	6305325,43	2/4	6449	G	IRR	01WL23600	35 693		Etangs d'Armagnac	1 190
Douze Amont	LA DOUZE	eaux de surface réalimentées	AVERON BERGELLE	40407075700012	EARL DU COMTE	Mme & MM GARROS	Au comte	32370	BOURROUILLAN	61,00	21 960	146 400	464744,01	6301072,99	3/4	3065	G	IRR	05WL43909	8 497		Etangs d'Armagnac	506
Douze Amont	LA DOUZE	eaux de surface réalimentées	BOURROUILLAN	40407075700012	EARL DU COMTE	Mme & MM GARROS	Au comte	32370	BOURROUILLAN	61,00	21 960	146 400	459826,9	6307721,45	4/4	3067	G	IRR	05WLK46520	67 889		Etangs d'Armagnac	1 676
Douze Amont	LA DOUZE	eaux de surface réalimentées	MANCIET	41021281500014	EARL DU POUGET	M GROS Claude		32370	BOURROUILLAN	27,00	9 720	64 800	458391,43	6308401,46	1/4	2897	G	IRR	07WLI122484	15 890		Etangs d'Armagnac	1 398
Douze Amont	LA DOUZE	eaux de surface réalimentées	BOURROUILLAN	41021281500014	EARL DU POUGET	M GROS Claude		32370	BOURROUILLAN	27,00	9 720	64 800	459765,6	6306724,5	2/4	2898	G	IRR	95alp00629	5 455		Etangs d'Armagnac	1 383
Douze Amont	LA DOUZE	eaux de surface réalimentées	BOURROUILLAN	41021281500014	EARL DU POUGET	M GROS Claude		32370	BOURROUILLAN	27,00	9 720	64 800	459947,43	6307464,3	3/4	20004	G	IRR		0		Etangs d'Armagnac	1 714
Douze Amont	LA DOUZE	eaux de surface réalimentées	MANCIET	41021281500014	EARL DU POUGET	M GROS Claude		32370	BOURROUILLAN	27,00	9 720	64 800	483536,26	6306295,68	4/4	23941	D	IRR		0		Etangs d'Armagnac	916
Douze Amont	LA DOUZE	eaux de surface réalimentées	MARGOUE MEYMES	42967179600012	EARL DUBERES PEFFAU	MM DUBERES A et PEFFAU	Tenet	32290	MARGOUE MEYMES	10,00	3 600	24 000	469291,68	6295138,49	1/1	2474	G	IRR	08AEI51147	12 601		Etangs d'Armagnac	5 718
Douze Amont	LA DOUZE	eaux de surface réalimentées	AVERON BERGELLE	413 397 217 00014	EARL DUFAY	M DUFAY Eric	La Hille	32290	MARGOUE MEYMES	7,00	2 520	16 800	463603,93	6299730,45	1/1	3994	G	IRR	07PAT56536	0		Etangs d'Armagnac	1 857
Douze Amont	LA DOUZE	eaux de surface réalimentées	AVERON BERGELLE	432 059 038 00013	EARL MAHUE	MME MAHUE Sverine	Tuco	32290	AVERON BERGELLE	15,00	5 400	38 000	465474,26	6299987,14	1/1	1844	G	IRR	08AEI51152	27 321		Etangs d'Armagnac	816
Douze Amont	LA DOUZE	eaux de surface réalimentées	MARGOUE MEYMES	42220319000018	EARL OSPITAL	M OSPITAL Bernard	Laterrade	32290	AIGNAN	7,00	2 520	16 800	469163,08	6296151,27	1/1	2766	G	IRR	01WL23622	4 520		Etangs d'Armagnac	4 739
Douze Amont	LA DOUZE	eaux de surface réalimentées	MARGOUE MEYMES	43877741900013	EARL TURSAN	M TURSAN Bernard		32290	MARGOUE MEYMES	18,00	6 480	43 200	466776,34	6298043,72	1/1	1472	G	IRR	04WZ47917	18 464		Etangs d'Armagnac	2 416
Douze Amont	LA DOUZE	eaux de surface réalimentées	CAZAUBON		FLORIOT Joseph			32150	CAZAUBON	37,00	13 320	88 800	453094,39	6319313,14	1/2	146	G	IRR	01ALK21989	29 310		Etangs d'Armagnac	3 473
Douze Amont	LA DOUZE	eaux de surface réalimentées	CAZAUBON		FLORIOT Joseph			32150	CAZAUBON	37,00	13 320	88 800	453094,39	6319313,14	2/2	146	G	IRR	95alp06406	37 922		Etangs d'Armagnac	3 473
Douze Amont	LA DOUZE	eaux de surface réalimentées	AIGNAN	40477405100019	GAEC AIO	M AIO Marcel	Lupiac	32290	AIGNAN	9,00	3 240	21 600	469396,79	6293592,64	1/2	23543	D	IRR	09AEI502562	0		Etangs d'Armagnac	7 206
Douze Amont	LA DOUZE	eaux de surface réalimentées	LUPIAC	40477405100019	GAEC AIO	M AIO Marcel	Lupiac	32290	AIGNAN	9,00	3 240	21 600	469845,52	6293328,77	2/2	3314	D	IRR	08AEI040718	2 118		Etangs d'Armagnac	7 605
Douze Amont	LA DOUZE	eaux de surface réalimentées	LUPIAC	40477405100019	GAEC AIO	M AIO Marcel	Lupiac	32290	AIGNAN	12,50	4 500	30 000	469845,52	6293328,77	1/2	3314	D	IRR	08AEI040718	2 925		Etangs d'Armagnac	7 605
Douze Amont	LA DOUZE	eaux de surface réalimentées	AIGNAN	40477405100019	GAEC AIO	M AIO Marcel	Lupiac	32290	AIGNAN	12,50	4 500	30 000	469396,79	6293592,64	2/2	23543	D	IRR	09AEI502562	0		Etangs d'Armagnac	7 206
Douze Amont	LA DOUZE	eaux de surface réalimentées	CASTELNAVET	38913921300018	GAEC CORNU	M CORNU J Luc		32290	LUPIAC	6,00	2 160	14 400	470968,58	6291171,73	1/1	2554	D	IRR	06WLI85672	5 667		Etangs d'Armagnac	10 021
Douze Amont	LA DOUZE	eaux de surface réalimentées	CASTELNAVET	38913921300018	GAEC CORNU	M CORNU J Luc		32290	LUPIAC	6,00	2 160	14 400	470968,58	6291171,73	1/1	2554	D	IRR	06WLI85672	5 667		Etangs d'Armagnac	10 021
Douze Amont	LA DOUZE	eaux de surface réalimentées	CASTELNAVET	38913921300018	GAEC CORNU	M CORNU J Luc		32290	LUPIAC	5,00	1 800	12 000	470176,96	6292460,88	1/1	2396	G	IRR	06WLI105334	8 649		Etangs d'Armagnac	8 534
Douze Amont	LA DOUZE	eaux de surface réalimentées	MARGOUE MEYMES	34779000800010	GAEC DE BEAULIEU	MM SUS J Marc et Christian		32290	MARGOUE MEYMES	8,00	2 880	19 200	459322,68	6295636,48	1/1	129	G	IRR	03WZ518784	2 500		Etangs d'Armagnac	5 273
Douze Amont	LA DOUZE	eaux de surface réalimentées	AYZIEU	31952640600016	GAEC DE CAUNEZE	FAGET Aline et Stéphane	Caunèze	32370	SALLES D ARMAGNAC	37,00	13 320	88 800	459997	6314065,12	1/2	115	G	IRR	03WZK61867	53 326		Etangs d'Armagnac	0
Douze Amont	LA DOUZE	eaux de surface réalimentées	AYZIEU	31952640600016	GAEC DE CAUNEZE	FAGET Aline et Stéphane	Caunèze	32370	SALLES D ARMAGNAC	37,00	13 320	88 800	456780,11	6311647,38	2/2	20106	G	IRR		0		Etangs d'Armagnac	2 362
Douze Amont	LA DOUZE	eaux de surface réalimentées	CAZAUBON	34921600200015	GAEC DE CHAMPAGNE	M LAGAROSSE Franck	Sainte Fauste	32150	CAZAUBON	8,00	2 880	19 200	455552,07	6315989,43	1/1	1473	D	IRR	97alp08516	0		Etangs d'Armagnac	0
Douze Amont	LA DOUZE	eaux de surface réalimentées	MANCIET	39005330400015	GAEC DE MASSAS	M GARBAY Stéphane		32370	MANCIET	7,00	2 520	16 800	461417,68	6303480,76	1/1	2699	D	IRR	96alp03657	0		Etangs d'Armagnac	166
Douze Amont	LA DOUZE	eaux de surface réalimentées	CASTELNAVET	38195801600010	GAEC DE ST JEAN	M MINGUET		32290	ST PIERRE D'AUBEZIES	13,50	4 860	32 400	472047,64	6289566,56	1/2	1464	G	IRR	93alp03204	4 430		Etangs d'Armagnac	11 926
Douze Amont	LA DOUZE	eaux de surface réalimentées	ST PIERRE D AUBEZIES	38195801600010	GAEC DE ST JEAN	M MINGUET		32290	ST PIERRE D'AUBEZIES	13,50	4 860	32 400	471891,75	6287870,3	2/2	102	G	IRR	06WZ184047	13 577		Etangs d'Armagnac	13 434
Douze Amont	LA DOUZE	eaux de surface réalimentées	CASTELNAVET	39097100900018	GAEC DU HOURRET	MM DEBAIGT	Hourret	32400	RISCLE	20,00	7 200	48 000	470171,77	6292473,48	1/1	107	G	IRR	02ALK23344	45 605		Etangs d'Armagnac	8 520
Douze Amont	LA DOUZE	eaux de surface réalimentées	CASTELNAVET	39097100900018	GAEC DU HOURRET	MM DEBAIGT	Hourret	32400	RISCLE	4,00	1 440	9 600	470176,96	6292460,88	1/1	2396	G	IRR	06WLI105334	9 599		Etangs d'Armagnac	8 534
Douze Amont	LA DOUZE	eaux de surface réalimentées	AVERON BERGELLE	41870937400023	GAEC LARTIGOLLE	MM LARTIGOLLE J Jacques	Labourdette	32290	AVERON BERGELLE	26,50	9 540	63 600	465544,11	6299637,89	1/2	3211	D	IRR	10AEK100418	13 705		Etangs d'Armagnac	1 116
Douze Amont	LA DOUZE	eaux de surface réalimentées	SEAILLES	41870937400023	GAEC LARTIGOLLE	MM LARTIGOLLE J Jacques	Labourdette	32290	AVERON BERGELLE	26,50	9 540	63 600	465486,96	6300722,89	2/2	3210	D	IRR	93alp03048	1 910		Etangs d'Armagnac	558
Douze Amont	LA DOUZE	eaux de surface réalimentées	ST PIERRE D AUBEZIES	43366980100014	INDIVISION LAILLE/BIANCHI	LAILLE Huguelle/BIANCHI	72 rue des Bouv	32000	AUCH	6,00	2 160	14 400	472215,23	6288497,24	1/2	5640	G	IRR	13AEI104399	5 800		Etangs d'Armagnac	12 973
Midour Amont	LA DOUZE	eaux de surface réalimentées	ST PIERRE D AUBEZIES	43366980100014	INDIVISION LAILLE/BIANCHI	LAILLE Huguelle/BIANCHI	72 rue des Bouv	32000	AUCH	6,00	2 160	14 400	470852,85	6287448,91	2/2	6045	D	IRR		0		Etangs d'Armagnac	13 507
Douze Amont	LA DOUZE	eaux de surface réalimentées	MARGOUE MEYMES	41784771200011	LALANNE Daniel	LALANNE Daniel		32290	MARGOUE MEYMES	7,00	2 520	16 800	466776,34	6298043,72	1/1	2701	G	IRR	95alp03663	0		Etangs d'Armagnac	2 416
Douze Amont	LA DOUZE	eaux de surface réalimentées	CAZAUBON	41787397300016	LAMAZOU Michel			32150	CAZAUBON	8,00	2 880	19 200	452802,54	6320643,16	1/1	2543	D	IRR	10AEI100236	6 362		Etangs d'Armagnac	4 318
Douze Amont	LA DOUZE	eaux de surface réalimentées	CAZAUBON		LEOQUETIER Jean		Leytoure	32150	CAZAUBON	5,00	1 800	12 000	453962,73	6318537,8	1/1	23139	G	IRR	12ACI102222	342		Etangs d'Armagnac	2 318
Douze Amont	LA DOUZE	eaux de surface réalimentées	ST PIERRE D AUBEZIES	41785585500017	MASSEY J Luc			32250	PEYRUSSE VIEILLE	8,00	2 880	19 200	472927,45	6287480,13	1/2	2520	G	IRR	96alp09387	0		Etangs d'Armagnac	14 190
Douze Amont	LA DOUZE	eaux de surface réalimentées	ST PIERRE D AUBEZIES	41785585500017	MASSEY J Luc			32250	PEYRUSSE VIEILLE	8,00	2 880	19 200	472383,27	6287873,22	2/2	21037	G	IRR					

Midour Amont	LE MIDOUR	eaux de surface réalimentées	BEAUMARCHES	477 952 626 00018	EARL DE PADOUSSES	MME TATIEU BILHERE	Padousses	32160	BEAUMARCHES	14,00	5 040	33 600	465671,36	6284312,35	1/1	2179	G	IRR	93ALP02960	0	Vallée de l'Adour	8 451
Midour Amont	LE MIDOUR	eaux de surface réalimentées	FUSTEROUAU	41004216200000	EARL DE PEHAGET		Pehaget	32110	SORBETS	11,00	3 960	26 400	460013,76	6292468,05	1/3	2171	G	IRR	07WLI106579	3 069	Vallée de l'Adour	4 410
Midour Amont	LE MIDOUR	eaux de surface réalimentées	LASSERADE	41004216200000	EARL DE PEHAGET		Pehaget	32110	SORBETS	11,00	3 960	26 400	462600,07	6288320,7	2/3	23781	G	IRR	07WLI106579	3 069	Vallée de l'Adour	5 405
Midour Amont	LE MIDOUR	eaux de surface réalimentées	FUSTEROUAU	41004216200000	EARL DE PEHAGET		Pehaget	32110	SORBETS	11,00	3 960	26 400	459358,92	6292884,77	3/3	4096	G	IRR	07WLI106579	3 069	Vallée de l'Adour	4 302
Midour Amont	LE MIDOUR	eaux de surface réalimentées	BEAUMARCHES	38139434500015	EARL DU BOUJEU	Mme VOGELIN Véronique		32230	JUILAC	6,00	2 160	14 400	466396,99	6282973,89	1/1	2334	D	IRR	08AEI051143	10 884	Vallée de l'Adour	8 767
Midour Amont	LE MIDOUR	eaux de surface réalimentées	STE CHRISTIE D ARMAGNAC	41154209500012	EARL DU BOUSCAU	M COIUTTI Jean-Michel		32370	SALLES D'ARMAGNAC	2,00	720	4 800	455215,77	6303971,88	1/3	2969	D	IRR	10AEI100721	4 323	Réseau hydrographique du Midou et du Ludon	0
Midour Amont	LE MIDOUR	eaux de surface réalimentées	STE CHRISTIE D ARMAGNAC	41154209500012	EARL DU BOUSCAU	M COIUTTI Jean-Michel		32370	SALLES D'ARMAGNAC	2,00	720	4 800	458201,15	6303378,06	2/3	6489		IRR		0	Réseau hydrographique du Midou et du Ludon	942
Midour Amont	LE MIDOUR	eaux de surface réalimentées	STE CHRISTIE D ARMAGNAC	41154209500012	EARL DU BOUSCAU	M COIUTTI Jean-Michel		32370	SALLES D'ARMAGNAC	2,00	720	4 800	458201,15	6303378,06	3/3	6490		IRR		0	Réseau hydrographique du Midou et du Ludon	942
Midour Amont	LE MIDOUR	eaux de surface réalimentées	LASSERADE	34523929700012	EARL DU BURGOUIS	M LAJUS Pierre		32400	RISCLE	18,00	6 480	43 200	464242,5	6286020,12	1/2	2685	G	IRR	01WZ115857	7 498	Vallée de l'Adour	7 144
Midour Amont	LE MIDOUR	eaux de surface réalimentées	LASSERADE	34523929700012	EARL DU BURGOUIS	M LAJUS Pierre		32400	RISCLE	18,00	6 480	43 200	464242,5	6286020,12	2/2	2685	G	IRR	97ALQ07096	29 520	Vallée de l'Adour	7 144
Midour Amont	LE MIDOUR	eaux de surface réalimentées	STE CHRISTIE D ARMAGNAC	380 532 002 00017	EARL DU TOUCH	TOUTON Bernard	Chivett	32110	NOGARO	12,00	4 320	28 800	455144,02	6303705,4	1/2	1849	G	IRR	12ACI103252	12 831	Réseau hydrographique du Midou et du Ludon	0
Midour Amont	LE MIDOUR	eaux de surface réalimentées	URGOSSE	380 532 002 00017	EARL DU TOUCH	TOUTON Bernard	Chivett	32110	NOGARO	12,00	4 320	28 800	457856,34	6298152,72	2/2	1481	G	IRR	12ACI103252	12 831	Réseau hydrographique du Midou et du Ludon	3 826
Midour Amont	LE MIDOUR	eaux de surface réalimentées	SION	43788006500010	EARL DU TOURNEUR	M. Richard DORMAL	Au Toumeur	32110	SION	7,00	2 520	16 800	457632,51	6298864,37	1/1	2570	D	IRR	95alp04338	0	Réseau hydrographique du Midou et du Ludon	3 094
Midour Amont	LE MIDOUR	eaux de surface réalimentées	BOUZON GELLENAVE	350 917 654 00013	EARL ESPARSAC	M PONSOLLE		32290	BOUZON GELLENAVE	7,50	2 700	18 000	460137,97	6291616,64	1/2	2173	D	IRR	93alp02976	0	Vallée de l'Adour	3 877
Midour Amont	LE MIDOUR	eaux de surface réalimentées	BOUZON GELLENAVE	350 917 654 00013	EARL ESPARSAC	M PONSOLLE		32290	BOUZON GELLENAVE	7,50	2 700	18 000	460078,75	6292200,64	2/2	23764	D	IRR	93alp02976	0	Vallée de l'Adour	4 248
Midour Amont	LE MIDOUR	eaux de surface réalimentées	SION	433 152 733 00013	EARL LABURTHE	M ROUMIGUE Gilbert	1 Chemin Laburthe	64350	LANNECAUBE	11,00	3 960	26 400	457988,25	6297646,37	1/1	82	D	IRR	12AEI102309	14 465	Réseau hydrographique du Midou et du Ludon	4 329
Midour Amont	LE MIDOUR	eaux de surface réalimentées	FUSTEROUAU	34970196100014	EARL LAFFITTE	M LAFFITTE Jean-Pascal		32400	FUSTEROUAU	8,00	2 880	19 200	459016,11	6293247,02	1/4	23778	G	IRR	05WLI43903	0	Vallée de l'Adour	4 385
Midour Amont	LE MIDOUR	eaux de surface réalimentées	FUSTEROUAU	34970196100014	EARL LAFFITTE	M LAFFITTE Jean-Pascal		32400	FUSTEROUAU	8,00	2 880	19 200	459271,04	6293007,04	2/4	23779	G	IRR	05WLI43903	0	Vallée de l'Adour	4 341
Midour Amont	LE MIDOUR	eaux de surface réalimentées	FUSTEROUAU	34970196100014	EARL LAFFITTE	M LAFFITTE Jean-Pascal		32400	FUSTEROUAU	8,00	2 880	19 200	460135,56	6292034,28	3/4	23780	G	IRR	05WLI43903	0	Vallée de l'Adour	4 165
Midour Amont	LE MIDOUR	eaux de surface réalimentées	FUSTEROUAU	34970196100014	EARL LAFFITTE	M LAFFITTE Jean-Pascal		32400	FUSTEROUAU	8,00	2 880	19 200	459911,54	6292504,58	4/4	3163	G	IRR	05WLI43903	0	Vallée de l'Adour	4 375
Midour Amont	LE MIDOUR	eaux de surface réalimentées	BEAUMARCHES	377 918 248 00016	EARL MAGNE	M DRAPIER Eric	Magné	32160	BEAUMARCHES	10,00	3 600	24 000	466396,99	6282973,89	1/1	23078	D	IRR	04WLI46472	17 583	Vallée de l'Adour	8 767
Midour Amont	LE MIDOUR	eaux de surface réalimentées	LANNEMAIGNAN	489 934 109 00013	EARL PHILIPPE TARTAS	TARTAS Philippe	785 route de l'Elle	40190	STE FOY	10,50	3 780	25 200	441417,49	6317310,61	1/1	2141	G	IRR	932693	24 068	Réseau hydrographique du Midou et du Ludon	0
Midour Amont	LE MIDOUR	eaux de surface réalimentées	BOUZON GELLENAVE	39123660100012	EARL TAUZIA	M et Mme MUSSET	Au Tauzia	32400	FUSTEROUAU	3,00	1 080	7 200	460373,92	6291395,28	1/1	2337	G	IRR	03WZ162890	2 553	Vallée de l'Adour	3 920
Midour Amont	LE MIDOUR	eaux de surface réalimentées	CAUPENNE D ARMAGNAC	42130539200019	ENGLEZIO Carole et J Luc		Quartier Lashont	32110	CAUPENNE D ARMAGNAC	12,00	4 320	28 800	454766,67	6304584,61	1/1	3180	G	IRR	03WLI81131	22 973	Réseau hydrographique du Midou et du Ludon	0
Midour Amont	LE MIDOUR	eaux de surface réalimentées	URGOSSE		FARTHOUAT Guillaume		La Grande Lande	32370	MANCIET	9,00	3 240	21 600	457069,76	6299441,24	1/3	23638	G	IRR	08AEI051168	2 125	Réseau hydrographique du Midou et du Ludon	2 323
Midour Amont	LE MIDOUR	eaux de surface réalimentées	SORBETS		FARTHOUAT Guillaume		La Grande Lande	32370	MANCIET	9,00	3 240	21 600	458303,15	6296700,2	2/3	23637	G	IRR	08AEI051168	2 125	Réseau hydrographique du Midou et du Ludon	5 328
Midour Amont	LE MIDOUR	eaux de surface réalimentées	SORBETS		FARTHOUAT Guillaume		La Grande Lande	32370	MANCIET	9,00	3 240	21 600	458384,55	6295957,74	3/3	2333	G	IRR	08AEI051168	2 125	Réseau hydrographique du Midou et du Ludon	6 042
Midour Amont	LE MIDOUR	eaux de surface réalimentées	CAUPENNE D ARMAGNAC	33332893800019	GAEC CAUPENNE VIEILLE	LASSIS Philippe et Claude		32110	CAUPENNE D'ARMAGNAC	15,00	9 000	60 000	451090,66	6306497,53	1/3	21580	D	IRR	07WLI087603	18 169	Réseau hydrographique du Midou et du Ludon	0
Midour Amont	LE MIDOUR	eaux de surface réalimentées	PANJAS	33332893800019	GAEC CAUPENNE VIEILLE	LASSIS Philippe et Claude		32110	CAUPENNE D'ARMAGNAC	15,00	9 000	60 000	451108,93	6306485,36	2/3	6044	D	IRR	02WZ124718	14 345	Réseau hydrographique du Midou et du Ludon	0
Midour Amont	LE MIDOUR	eaux de surface réalimentées	CAUPENNE D ARMAGNAC	33332893800019	GAEC CAUPENNE VIEILLE	LASSIS Philippe et Claude		32110	CAUPENNE D'ARMAGNAC	15,00	9 000	60 000	451090,66	6306497,53	3/3	78	D	IRR	02WLI034920	16 893	Réseau hydrographique du Midou et du Ludon	0
Midour Amont	LE MIDOUR	eaux de surface réalimentées	CAUPENNE D ARMAGNAC	33332893800019	GAEC CAUPENNE VIEILLE	LASSIS Philippe et Claude		32110	CAUPENNE D'ARMAGNAC	26,00	9 360	62 400	451090,66	6306497,53	1/3	78	D	IRR	02WLI034920	29 276	Réseau hydrographique du Midou et du Ludon	0
Midour Amont	LE MIDOUR	eaux de surface réalimentées	PANJAS	33332893800019	GAEC CAUPENNE VIEILLE	LASSIS Philippe et Claude		32110	CAUPENNE D'ARMAGNAC	26,00	9 360	62 400	451108,93	6306485,36	2/3	6044	D	IRR	02WZ124718	20 080	Réseau hydrographique du Midou et du Ludon	0
Midour Amont	LE MIDOUR	eaux de surface réalimentées	CAUPENNE D ARMAGNAC	33332893800019	GAEC CAUPENNE VIEILLE	LASSIS Philippe et Claude		32110	CAUPENNE D'ARMAGNAC	26,00	9 360	62 400	451090,66	6306497,53	3/3	21580	D	IRR	07WLI087603	25 432	Réseau hydrographique du Midou et du Ludon	0
Midour Amont	LE MIDOUR	eaux de surface réalimentées	BEAUMARCHES	44086478300012	GAEC DE LARROCHE	MM MATAYRON	Larroche	32160	LASSERADE	5,00	1 800	12 000	465105,1	6284757,71	1/1	2917	D	IRR	93ALP02933	0	Vallée de l'Adour	7 898
Midour Amont	LE MIDOUR	eaux de surface réalimentées	BOUZON GELLENAVE	41897740100011	GAEC DE PEBORDE	MM.VAN DE CASTELLE He	A Peborde	32290	BOUZON GELLENAVE	15,00	5 400	36 000	458574,79	6293940,14	1/1	2172	G	IRR	wa9833325	23 908	Vallée de l'Adour	4 772
Midour Amont	LE MIDOUR	eaux de surface réalimentées	SION		GAEC DU CHATEAU	M HERNANDEZ Bernard		32110	SION	12,00	4 320	28 800	457868,94	6298468,28	1/1	3421	D	IRR	12ACI103112	15 439	Réseau hydrographique du Midou et du Ludon	3 555
Midour Amont	LE MIDOUR	eaux de surface réalimentées	SION	437 560 261 00012	GAEC MOGNI	MOGNI Patrick et Xavier	Au duffau	32110	SION	14,00	5 040	33 600	456989,31	6299745,76	1/2	87	D	IRR	12ACI103250	13 367	Réseau hydrographique du Midou et du Ludon	2 013
Midour Amont	LE MIDOUR	eaux de surface réalimentées	SION	437 560 261 00012	GAEC MOGNI	MOGNI Patrick et Xavier	Au duffau	32110	SION	14,00	5 040	33 600	457968,25	6297648,37	2/2	82	D	IRR	12ACI103250	13 367	Réseau hydrographique du Midou et du Ludon	4 329
Midour Amont	LE MIDOUR	eaux de surface réalimentées	STE CHRISTIE D ARMAGNAC	34370039900011	HEBERT Benoît			32370	SALLES D'ARMAGNAC	9,00	3 240	21 600	455215,77	6303971,88	1/3	2969	D	IRR	10AEI100721	19 430	Réseau hydrographique du Midou et du Ludon	0
Midour Amont	LE MIDOUR	eaux de surface réalimentées	STE CHRISTIE D ARMAGNAC	34370039900011	HEBERT Benoît			32370	SALLES D'ARMAGNAC	9,00	3 240	21 600	458201,15	6303378,06	2/3	5817		IRR		0	Réseau hydrographique du Midou et du Ludon	942
Midour Amont	LE MIDOUR	eaux de surface réalimentées	STE CHRISTIE D ARMAGNAC	34370039900011	HEBERT Benoît			32370	SALLES D'ARMAGNAC	9,00	3 240	21 600	458201,15	6303378,06	3/3	5818		IRR		0	Réseau hydrographique du Midou et du Ludon	942
Midour Amont	LE MIDOUR	eaux de surface réalimentées	LASSERADE	38226013100018	MAUPOME Pascal			32230	LOUSTITGES	6,00	2 160	14 400	464742,84	6284922,54	1/1	2373	G	IRR	93ALP03102	0	Vallée de l'Adour	7 542
Midour Amont	LE MIDOUR	eaux de surface réalimentées	CAUPENNE D ARMAGNAC	418 011 839 00010	MAURY Gilles			64350	LANNECAUBE	12,00	4 320	28 800	453843,06	6304759,07	1/1	2217	G	IRR	07WLI106583	17 238	Réseau hydrographique du Midou et du Ludon	0
Midour Amont	LE MIDOUR	eaux de surface réalimentées	BOUZON GELLENAVE	41784817300015	PRIAM Patrick			32290	BOUZON GELLENAVE	6,00	2 160	14 400	460373,92	6291395,28	1/2	2337	G	IRR	03WZ162880	4 956	Vallée de l'Adour	3 920
Midour Amont	LE MIDOUR	eaux de surface réalimentées	BOUZON GELLENAVE	41784817300015	PRIAM Patrick			32290	BOUZON GELLENAVE	6,00	2 160	14 400	460811,28	6290889,83	2/2	2336	G	IRR	93ALP03004	0	Vallée de l'Adour	4 021
Midour Amont	LE MIDOUR	eaux de surface réalimentées	CASTEX D ARMAGNAC	38996911400013	SARRAUTE Gilles			32240	LANNEMAIGNAN	15,00	5 400	36 000	444220,69	6313810,25	1/2	20992	D	IRR	08AEG31846	0	Réseau hydrographique du Midou et du Ludon	0
Midour Amont	LE MIDOUR	eaux de surface réalimentées	LANNEMAIGNAN	38996911400013	SARRAUTE Gilles			32240	LANNEMAIGNAN	15,00	5 400	36 000	442619,24	6314890,36	2/2	2146	D	IRR	08AEI51149	14 318	Réseau hydrographique du Midou et du Ludon	0
Midour Amont	LE MIDOUR	eaux de surface réalimentées	LANNEMAIGNAN	38010302800011	SCEA CLAVERIE			32240	LANNEMAIGNAN	12,50	4 500	30 000	440467,86	6316881,06	1/1	2145	G	IRR	flonick50481	0	Réseau hydrographique du Midou et du Ludon	0
Midour Amont	LE MIDOUR	eaux de surface réalimentées	BETOUS	42898328200016	SCEA DASSION	M Philippe MAURANX		32110	LOUBEDAT	33,00	11 880	79 200	458836,74	6285953,74	1/2	20441	D	IRR	10AEI100228	9 023	Réseau hydrographique du Midou et du Ludon	6 231
Midour Amont	LE MIDOUR	eaux de surface réalimentées	SION	42898328200016	SCEA DASSION	M Philippe MAURANX		32110	LOUBEDAT	33,00	11 880	79 200	458563,46	6298318,77	2/2	1456	D	IRR	97alp04046	39 877	Réseau hydrographique du Midou et du Ludon	5 784
Midour Amont	LE MIDOUR	eaux de surface réalimentées	CASTEX D ARMAGNAC	328 287 784 00024	SCEA DE PICHET	M PRENERON Laurent	A Barriquere	32240	CASTEX D'ARMAGNAC	6,00	2 160	14 400	446049,69	6310347,15	1/1	2841	D	IRR	13AEI104401	7 725	Réseau hydrographique du Midou et du Ludon	0
Midour Amont	LE MIDOUR	eaux de surface réalimentées	LANNEMAIGNAN	339 310 104 00015</																		

Le Lées	LEES DE GARLIN	eaux de surface réalimentées	PROJAN	381 194 307 00017	GAEC CADRIOU	M LAPORTE Hervé		40800	ST AGNET	16,50	4 050	27 000	438098,57	6284054,81	2/3	20520	D	IRR		0	Coteaux de Castelpugon, de Cadillon et de Lembeys	3 072
Le Lées	LEES DE GARLIN	eaux de surface réalimentées	PROJAN	381 194 307 00017	GAEC CADRIOU	M LAPORTE Hervé		40800	ST AGNET	16,50	4 050	27 000	438280,6	6284441,87	3/3	20521	G	IRR		0	Coteaux de Castelpugon, de Cadillon et de Lembeys	3 456
Le Lées	LEES DE GARLIN	eaux de surface réalimentées	PROJAN	751 033 209 00013	GAEC LACAZE	M LACAZE Marcel et Mme L	Au Luc	32400	SEGOS	12,00	2 700	18 000	438315,92	6284590,11	1/1	6869	G	IRR	WA01331201	5 780	Coteaux de Castelpugon, de Cadillon et de Lembeys	3 605
Le Lées	LEES DE GARLIN	eaux de surface réalimentées	LANNUX	493 133 631	SCEA TOULOT	M LION Stéphane	Toulot	40800	SAINT AGNET	22,00	4 050	27 000	438750,7	6287303,83	1/1	6860	G	IRR	WA0133155	12 450	Vallée de l'Adour	4 545
Le Lées	LEES DE GARLIN	eaux de surface réalimentées	PROJAN	41911658700017	TAUZIN Olivier		835 chemin de la	40800	SAINT AGNET	22,00	1 620	10 800	438254,42	6285304,77	1/1	6872	D	IRR	WA01331195	4 330	Coteaux de Castelpugon, de Cadillon et de Lembeys	4 319
Le Lées	LEES DE LEMBEYE	eaux de surface réalimentées	PROJAN	293 202 156 00015	AF DE PROJAN	M. Jacques Pargade	Mairie de Projan	32400	PROJAN	145,07	55 620	370 800	439418,3	6285522,19	1/3	6934	G	IRR	1151024	16 912	Coteaux de Castelpugon, de Cadillon et de Lembeys	4 688
Le Lées	LEES DE LEMBEYE	eaux de surface réalimentées	PROJAN	293 202 156 00015	AF DE PROJAN	M. Jacques Pargade	Mairie de Projan	32400	PROJAN	145,07	55 620	370 800	439418,3	6285522,19	2/3	6934	G	IRR	2057282	21 421	Coteaux de Castelpugon, de Cadillon et de Lembeys	4 688
Le Lées	LEES DE LEMBEYE	eaux de surface réalimentées	PROJAN	293 202 156 00015	AF DE PROJAN	M. Jacques Pargade	Mairie de Projan	32400	PROJAN	145,07	55 620	370 800	440107,23	6284269,17	3/3	20055	D	IRR	WA066A00B	172 257	Coteaux de Castelpugon, de Cadillon et de Lembeys	3 779
Le Lées	LEES DE LEMBEYE	eaux de surface réalimentées	PROJAN	29320244600010	ASA AURENSAN	M THEUX Gilles	1993 route de Le	32400	AURENSAN	166,20	63 720	424 800	440107,23	6284269,17	1/2	20055	D	IRR	WA066A008	169 523	Coteaux de Castelpugon, de Cadillon et de Lembeys	3 779
Le Lées	LEES DE LEMBEYE	eaux de surface réalimentées	PROJAN	29320244600010	ASA AURENSAN	M THEUX Gilles	1993 route de Le	32400	AURENSAN	166,20	63 720	424 800	439468,02	6285494,8	2/2	6852	D	IRR	IRT41012560	61 150	Coteaux de Castelpugon, de Cadillon et de Lembeys	4 674
Le Lées	LEES DE LEMBEYE	eaux de surface réalimentées	LANNUX	401 315 221 00010	EARL CAZAUTETS J Paul	M. CAZAUTETS	Route de Lanux	32400	SEGOS	4,23	810	5 400	439110,32	6287064,31	1/1	6949	D	IRR	05WZH039424	0	Vallée de l'Adour	4 454
Le Lées	LEES DE LEMBEYE	eaux de surface réalimentées	LANNUX	423 167 543 00010	EARL LABOURDETTE	M. MONCOQUT Jean Gilles	Labourdettes	32400	LANNUX	10,56	4 050	27 000	439094,85	6287365,93	1/3	6866	D	IRR	01331778	6 046	Vallée de l'Adour	4 250
Le Lées	LEES DE LEMBEYE	eaux de surface réalimentées	LANNUX	423 167 543 00010	EARL LABOURDETTE	M. MONCOQUT Jean Gilles	Labourdettes	32400	LANNUX	10,56	4 050	27 000	439393,39	6288215,91	2/3	6867	D	IRR	01331778	6 046	Vallée de l'Adour	3 809
Le Lées	LEES DE LEMBEYE	eaux de surface réalimentées	LANNUX	423 167 543 00010	EARL LABOURDETTE	M. MONCOQUT Jean Gilles	Labourdettes	32400	LANNUX	10,56	4 050	27 000	439061,91	6288438,36	3/3	23963	D	IRR	01331778	6 046	Vallée de l'Adour	3 574
Le Lées	LEES DE LEMBEYE	eaux de surface réalimentées	PROJAN	37780679900013	EARL NABONNE	M LANUX Serge		32400	PROJAN	12,50	945	6 300	439035,72	6285991,05	1/1	6862	G	IRR	wa0133386	0	Coteaux de Castelpugon, de Cadillon et de Lembeys	5 069
Le Lées	LEES DE LEMBEYE	eaux de surface réalimentées	PROJAN		GAEC DE MIEUSSENS	M Gérard BOUYRIE		32400	PROJAN	12,50	2 700	18 000	439418,3	6285522,19	1/1	6934	G	IRR	2057282	2 858	Coteaux de Castelpugon, de Cadillon et de Lembeys	4 688
Le Lées	LEES DE LEMBEYE	eaux de surface réalimentées	PROJAN	41898692300013	TAUZIN Vincent			32400	SEGOS	12,50	1 890	12 600	439035,72	6285991,05	1/1	6862	G	IRR	WA01331198	0	Coteaux de Castelpugon, de Cadillon et de Lembeys	5 069
Le Lées	LEES REUNIS	eaux de surface réalimentées	LANNUX	503 275 281 00015	EARL JEANBERLAU	DUVIAU Jean Bernard et DU	466, chemin de l'	32400	LANNUX	18,00	4 590	30 600	439029,01	6287913,31	1/1	6858	D	IRR	WA0133313	30 330	Vallée de l'Adour	3 930
Le Lées	LEES REUNIS	eaux de surface réalimentées	LANNUX	44004621700020	LEBRUN Eric		"La Nasselte"	32400	LANNUX	20,00	6 750	45 000	439144,14	6288622,7	1/1	6871	D	IRR	WA0133995	34 120	Vallée de l'Adour	3 398
Le Lées	LEES REUNIS	eaux de surface réalimentées	BARCELONNE DU GERS	483 246 542 00011	MONCOQUT Denis-Pierre			32400	LANNUX	8,00	540	3 600	438798,6	6282630,89	1/2	6855	D	IRR	07PAT64959	0	Vallée de l'Adour	222
Le Lées	LEES REUNIS	eaux de surface réalimentées	BARCELONNE DU GERS	483 246 542 00011	MONCOQUT Denis-Pierre			32400	LANNUX	8,00	540	3 600	438798,6	6282630,89	2/2	6855	D	IRR	07PAT64959	0	Vallée de l'Adour	222
Le Lées	LEES REUNIS	eaux de surface réalimentées	BARCELONNE DU GERS	4345523600010	POMIES David		6 bd du Midi	32720	BARCELONNE DU GERS	2,33	894	5 958	438458,13	6292861,99	1/1	20599	G	IRR	WA01331705	1 448	Vallée de l'Adour	54
Le Lées	LEES REUNIS	eaux de surface réalimentées	LANNUX	340 929 512 00028	SCEA DU CHAROULET	Mme et M. DUBIAU	277 chemin de la	40800	SAINT AGNET	14,00	4 860	32 400	438989,84	6288558	1/1	23204	G	IRR	01331276	22 390	Vallée de l'Adour	3 495
Le Lées	LEES REUNIS	eaux de surface réalimentées	LANNUX		TOUTON Eric		Lasserre	32400	LANNUX	14,00	675	4 500	438998,63	6287955,98	1/2	6874	D	IRR	01331610	6 330	Vallée de l'Adour	3 901
Le Lées	LEES REUNIS	eaux de surface réalimentées	LANNUX		TOUTON Eric		Lasserre	32400	LANNUX	14,00	675	4 500	439685,12	6289466,49	2/2	23396	D	IRR	01331610-Lac	2 110	Vallée de l'Adour	2 481
Midour Amont	RIBERETTE	eaux de surface réalimentées	AIGNAN	42102143700015	ANGERER Werner		Domaine du Blar	32290	AIGNAN	24,00	8 640	57 600	463575,48	6292449,55	1/1	3265	D	IRR	08AEK040809	17 109	Vallée de l'Adour	7 194
Midour Amont	RIBERETTE	eaux de surface réalimentées	CASTELNAVET	41215618400019	ARRICASTRE Christian			32160	COULOUME MONDEBAT	6,00	2 160	14 400	468212,14	6287857,74	1/1	23202	D	IRR	06WL185705	7 531	Vallée de l'Adour	11 033
Midour Amont	RIBERETTE	eaux de surface réalimentées	PEYRUSSE VIEILLE	44000011500020	BORDERES Mickaël		Caillau	32230	PEYRUSSE VIEILLE	7,00	2 520	16 800	471311,05	6284758,38	1/2	2410	G	IRR	04WZ147916	12 574	Vallée de l'Adour	13 962
Midour Amont	RIBERETTE	eaux de surface réalimentées	GAZAX ET BACCARISSE	44000011500020	BORDERES Mickaël		Caillau	32230	PEYRUSSE VIEILLE	7,00	2 520	16 800	471605,16	6283894,62	2/2	20442	G	IRR	12AEI102308	9 483	Vallée de l'Adour	14 054
Midour Amont	RIBERETTE	eaux de surface réalimentées	CASTELNAVET	32890972600015	CASSIN Denis		6 Rue de la Couc	32290	AIGNAN	10,00	3 600	24 000	467879,53	6288063,3	1/1	2550	D	IRR	06WL185674	19 335	Vallée de l'Adour	10 682
Midour Amont	RIBERETTE	eaux de surface réalimentées	COULOUME MONDEBAT	799 934 146 00017	DORDOIGNE Sandrine		Le Poudapet	32400	TERMES D'ARMAGNAC	18,00	6 480	43 200	466919,7	6289567,72	1/1	2148	G	IRR	12ACI103258	0	Vallée de l'Adour	9 689
Midour Amont	RIBERETTE	eaux de surface réalimentées	BOUZON GELLENAVE	41044979700019	DUBOS Philippe		Péboué	32290	MARGOUET-MEYMES	7,00	2 520	16 800	460590,5	6293933,14	1/1	1457	G	IRR	3H542013	15 119	Vallée de l'Adour	5 904
Midour Amont	RIBERETTE	eaux de surface réalimentées	COULOUME MONDEBAT	791 863 715 00011	EARL CAUSSADE	M CAUSSADE Pierre	A Marquet	32160	COULOUME MONDEBAT	12,00	4 320	28 800	470535,9	6285661,82	1/1	89	G	IRR	05WL43908	0	Vallée de l'Adour	13 362
Midour Amont	RIBERETTE	eaux de surface réalimentées	COULOUME MONDEBAT	390 702 652 00012	EARL COUPLAS	PAVAN Stéphane	Lieu dit Couplas	32160	COULOUME MONDEBAT	22,00	7 920	52 800	469436,72	6288831,7	1/2	72	G	IRR	05WL150323	14 934	Vallée de l'Adour	12 371
Midour Amont	RIBERETTE	eaux de surface réalimentées	COULOUME MONDEBAT	390 702 652 00012	EARL COUPLAS	PAVAN Stéphane	Lieu dit Couplas	32160	COULOUME MONDEBAT	22,00	7 920	52 800	469825,87	6286174,16	2/2	5764	G	IRR	00ALP28001	32 801	Vallée de l'Adour	12 698
Midour Amont	RIBERETTE	eaux de surface réalimentées	AIGNAN	418 037 198 00011	EARL DE FLOURES	CAZAUBON David	Floures	32290	AIGNAN	14,00	5 040	33 600	464321,55	6291809,04	1/5	22975	G	IRR	11ACI103866	8 773	Vallée de l'Adour	7 532
Midour Amont	RIBERETTE	eaux de surface réalimentées	AIGNAN	418 037 198 00011	EARL DE FLOURES	CAZAUBON David	Floures	32290	AIGNAN	14,00	5 040	33 600	464378,56	6291785,68	2/5	22974	G	IRR	07WL108582	16 354	Vallée de l'Adour	7 647
Midour Amont	RIBERETTE	eaux de surface réalimentées	COULOUME MONDEBAT	418 037 198 00011	EARL DE FLOURES	CAZAUBON David	Floures	32290	AIGNAN	14,00	5 040	33 600	467397,06	6288301,54	3/5	22976	G	IRR		0	Vallée de l'Adour	10 121
Midour Amont	RIBERETTE	eaux de surface réalimentées	AIGNAN	418 037 198 00011	EARL DE FLOURES	CAZAUBON David	Floures	32290	AIGNAN	14,00	5 040	33 600	465419,21	6291705,86	4/5	23013	G	IRR		0	Vallée de l'Adour	8 601
Midour Amont	RIBERETTE	eaux de surface réalimentées	AIGNAN	418 037 198 00011	EARL DE FLOURES	CAZAUBON David	Floures	32290	AIGNAN	14,00	5 040	33 600	465638,19	6291490,27	5/5	23014	G	IRR		0	Vallée de l'Adour	8 747
Midour Amont	RIBERETTE	eaux de surface réalimentées	COULOUME MONDEBAT	39949736100010	EARL DE PIBOC	M ARRISCATRES Stéphane		32230	PEYRUSSE VIEILLE	7,00	2 520	16 800	468548,76	6287571,28	1/1	3417	G	IRR	97ALF03581	0	Vallée de l'Adour	11 401
Midour Amont	RIBERETTE	eaux de surface réalimentées	SABAZAN	38978104800027	EARL DUCOURNAU	M DUCOURNAU Marc	A Téoulérot	32400	LELIN LAPUJOLLE	41,00	14 760	98 400	462223,95	6292947,22	1/2	3347	G	IRR	93ALQ01986	22 185	Vallée de l'Adour	6 332
Midour Amont	RIBERETTE	eaux de surface réalimentées	AIGNAN	38978104800027	EARL DUCOURNAU	M DUCOURNAU Marc	A Téoulérot	32400	LELIN LAPUJOLLE	41,00	14 760	98 400	462530,09	6292738,7	2/2	69	G	IRR	08AEI11513	31 629	Vallée de l'Adour	6 454
Midour Amont	RIBERETTE	eaux de surface réalimentées	BOUZON GELLENAVE	350 917 654 00013	EARL ESPARSAC	M PONSOLLE		32290	BOUZON GELLENAVE	7,50	2 700	18 000	460884,75	6293797,94	1/1	23763	G	IRR	93alp02976	0	Vallée de l'Adour	5 871
Midour Amont	RIBERETTE	eaux de surface réalimentées	BOUZON GELLENAVE	752 205 054 00014	EARL JUSTRABO	M GRENIER Damien	Lieu dit Justrabo	32290	BOUZON GELLENAVE	7,00	2 520	16 800	460590,5	6293933,14	1/1	1457	G	IRR	3H542013	16 876	Vallée de l'Adour	5 904
Midour Amont	RIBERETTE	eaux de surface réalimentées	ST PIERRE D AUBEZIES	40095197600010	EARL LA GRAND BORDE	MM PEFFAU Philippe et Tho	La Grand Borde	32290	ST PIERRE D'AUBEZIES	15,00	5 400	36 000	470473,75	6285776,22	1/2	1290	D	IRR	96ALP00970	0	Vallée de l'Adour	13 308
Midour Amont	RIBERETTE	eaux de surface réalimentées	ST PIERRE D AUBEZIES	40095197600010	EARL LA GRAND BORDE	MM PEFFAU Philippe et Tho	La Grand Borde	32290	ST PIERRE D'AUBEZIES	15,00	5 400	36 000	469353,16	6286932,69	2/2	2687	D	IRR	12ACI103120	12 501	Vallée de l'Adour	12 292
Midour Amont	RIBERETTE	eaux de surface réalimentées	CASTELNAVET	41823624600017	GAEC CASSIN AUX QUATRE VENTS	M CASSIN Francis	Aux Quatre Vents	32290	CASTELNAVET	11,00	3 960	26 400	468644,03	6287494,57	1/1	4316	D	IRR	03WL181125	22 711	Vallée de l'Adour	11 506
Midour Amont	RIBERETTE	eaux de surface réalimentées	BOUZON GELLENAVE	41897740100011	GAEC DE PEBORDE	MM.VAN DE CASTELLE He	A Peborde	32290	BOUZON GELLENAVE	7,50	2 700	18 000	460590,5	6293933,14	1/1	1457	G	IRR	3H542013	25 083	Vallée de l'Adour	5 904
Midour Amont	RIBERETTE	eaux de surface réalimentées	AIGNAN	3195908220018	GAEC DU CABANON	Mme & M DUPOUY	Loussous Debat	32290	AIGNAN	7,00	2 520	16 800	466075,95	6289096,15	1/1	2552	D	IRR	96alp00503	3 228	Vallée de l'Adour	8 834
Midour Amont	RIBERETTE	eaux de surface réalimentées	AIGNAN	3828429500013	GAEC LACAHUZE	M PERES Alain et Gérard		32290	AIGNAN	7,00	2 520	16 800	464837,75	6290851,56	1/1	3449	D					

Le Lées	ADOUR	eaux de surface non réalimentées	BERNEDE	29320259400017	ASA BERNEDE	Louis solignac	32400	BERNEDE	5,89	2 385	15 903	438953,51	6291708,17	1/3	23920	IRR	01331608	0	Vallée de l'Adour	519
Le Lées	ADOUR	eaux de surface non réalimentées	BERNEDE	29320259400017	ASA BERNEDE	Louis solignac	32400	BERNEDE	5,89	2 385	15 903	439497,23	6291894,7	2/3	23987	IRR	01331608	0	Vallée de l'Adour	120
Le Lées	ADOUR	eaux de surface non réalimentées	BERNEDE	29320259400017	ASA BERNEDE	Louis solignac	32400	BERNEDE	5,89	2 385	15 903	439076,54	6292089,17	3/3	23919	IRR	01331608	0	Vallée de l'Adour	156
Adour amont	ADOUR	eaux de surface non réalimentées	PRECHAC SUR ADOUR	4405016740012	CAGNASSO Luz		32160	PRECHAC SUR ADOUR	11,10	1 197	7 980	457404,28	6282447,11	1/1	5636	IRR	ZR0324	0	Vallée de l'Adour	287
Adour amont	ADOUR	eaux de surface non réalimentées	GOUX	777 115 627 000 4	CAGNASSO Robert		65700	HERES	4,16	1 482	9 880	456640,66	6284346,97	1/1	23111	IRR	ZR0824	0	Vallée de l'Adour	0
Adour amont	ADOUR	nappe d'accompagnement hors isoch	LELIN LAPUJOLLE	41785783600015	CAMICAS Anne-Marie	Au Hérial	32400	LELIN LAPUJOLLE	11,10	4 523	30 153	445361,35	6293309	1/1	4347	IRR	ZR0360	32 420	Vallée de l'Adour	2 896
Louet-Aros-Estéous	ADOUR	eaux de surface non réalimentées	PLAISANCE	40495685600029	EARL LES MENJOTS	CAPDEVIELLE Jean	32160	TASQUE	1,91	772	5 149	461038,05	6281453,82	1/1	6370	IRR	WA9923156	9 246	Vallée de l'Adour	3 233
Adour amont	ADOUR	eaux de surface non réalimentées	JU BELLOC	79248735700016	CASTAY Philippe		32160	JU BELLOC	10,56	2 408	16 055	458061,69	6278731,38	1/2	6167	IRR	ZR0342	14 420	Vallée de l'Adour	26
Adour amont	ADOUR	eaux de surface non réalimentées	JU BELLOC	79248735700016	CASTAY Philippe		32160	JU BELLOC	10,56	2 408	16 055	458498,73	6278672,74	2/2	23066	IRR	ZR0342	0	Vallée de l'Adour	464
Adour amont	ADOUR	eaux de surface non réalimentées	JU BELLOC	79248735700016	CASTAY Philippe		32160	JU BELLOC	0,00	1 761	11 742	458282,17	6278940,25	1/2	6170	IRR	gallon par submers	0	Vallée de l'Adour	172
Adour amont	ADOUR	eaux de surface non réalimentées	JU BELLOC	79248735700016	CASTAY Philippe		32160	JU BELLOC	0,00	1 761	11 742	458284,07	6278804,54	2/2	6171	IRR	gallon par submers	0	Vallée de l'Adour	207
Adour amont	ADOUR	nappe d'accompagnement	CORNEILLAN	41786262000016	CAUZETTE Thierry	Pierrine	32400	CORNEILLAN	5,50	827	5 510	443628,28	6289568,21	1/1	3983	IRR	WA0133791	7 270	Vallée de l'Adour	0
Adour amont	ADOUR	eaux de surface non réalimentées	CORNEILLAN	41786262000016	CAUZETTE Thierry	Pierrine	32400	CORNEILLAN	3,75	1 519	10 127	442445,59	6290552,53	1/1	5670	IRR	WA0133787	0	Vallée de l'Adour	0
Louet-Aros-Estéous	ADOUR	eaux de surface non réalimentées	PLAISANCE	41785589700019	CROCHET Jean Michel	80 rue des Pyrén	32160	PLAISANCE	5,00	792	5 282	460647,77	6281491,01	2/2	6319	IRR	00337	0	Vallée de l'Adour	2 847
Louet-Aros-Estéous	ADOUR	eaux de surface non réalimentées	PLAISANCE	41785589700019	CROCHET Jean Michel	80 rue des Pyrén	32160	PLAISANCE	5,00	792	5 282	460647,77	6281491,01	2/2	6319	IRR	00337	0	Vallée de l'Adour	2 848
Adour amont	ADOUR	eaux de surface non réalimentées	BARCELONNE DU GERS	33495666100014	CUMA HOURRE	M LAFFITTE Jean-Pierre	32720	BARCELONNE DU GERS	97,20	39 587	263 910	441365,45	6292695,64	1/4	3930	IRR	01wzk13203	79 000	Vallée de l'Adour	0
Adour amont	ADOUR	eaux de surface non réalimentées	BARCELONNE DU GERS	33495666100014	CUMA HOURRE	M LAFFITTE Jean-Pierre	32720	BARCELONNE DU GERS	97,20	39 587	263 910	441365,45	6292695,64	2/4	3930	IRR	01wzk11254	79 738	Vallée de l'Adour	0
Adour amont	ADOUR	eaux de surface non réalimentées	BARCELONNE DU GERS	33495666100014	CUMA HOURRE	M LAFFITTE Jean-Pierre	32720	BARCELONNE DU GERS	97,20	39 587	263 910	441365,45	6292695,64	3/4	3930	IRR	12AEK103131	65 950	Vallée de l'Adour	0
Adour amont	ADOUR	eaux de surface non réalimentées	BARCELONNE DU GERS	33495666100014	CUMA HOURRE	M LAFFITTE Jean-Pierre	32720	BARCELONNE DU GERS	97,20	39 587	263 910	441365,45	6292695,64	4/4	3930	IRR	12AEK103132	20 000	Vallée de l'Adour	0
Adour amont	ADOUR	eaux de surface non réalimentées	BARCELONNE DU GERS	33495666100014	CUMA HOURRE	M LAFFITTE Jean-Pierre	32720	BARCELONNE DU GERS	97,20	39 587	263 910	441365,45	6292695,64	1/2	5661	IRR	01wzt28611	16 504	Vallée de l'Adour	0
Adour amont	ADOUR	eaux de surface non réalimentées	CORNEILLAN	776 997 389	CUMA LA CORNEILLANAISE	M. DUCOS Joel	32399	CORNEILLAN	29,10	15 647	104 310	445146,16	6288897,37	1/2	3929	IRR	WA09843140	93 920	Vallée de l'Adour	0
Adour amont	ADOUR	eaux de surface non réalimentées	CORNEILLAN	776 997 389	CUMA LA CORNEILLANAISE	M. DUCOS Joel	32400	CORNEILLAN	29,10	15 647	104 310	444637,28	6289453,99	2/2	3929	IRR	WA09843140	93 920	Vallée de l'Adour	0
Louet-Aros-Estéous	ADOUR	eaux de surface non réalimentées	GALIAX	32223479000010	CUMA LAAS	M CAZENAVE TAPIE Philippe	32160	PLAISANCE	177,20	84 021	560 139	458521,62	6284229,72	1/17	20628	IRR	2343	50 070	Vallée de l'Adour	1 316
Louet-Aros-Estéous	ADOUR	eaux de surface non réalimentées	GALIAX	32223479000010	CUMA LAAS	M CAZENAVE TAPIE Philippe	32160	PLAISANCE	177,20	84 021	560 139	458521,62	6284229,72	2/17	20628	IRR	2344	65 000	Vallée de l'Adour	1 316
Louet-Aros-Estéous	ADOUR	eaux de surface non réalimentées	GALIAX	32223479000010	CUMA LAAS	M CAZENAVE TAPIE Philippe	32160	PLAISANCE	177,20	84 021	560 139	458521,62	6284229,72	3/17	20628	IRR	2345	28 470	Vallée de l'Adour	1 316
Louet-Aros-Estéous	ADOUR	eaux de surface non réalimentées	GALIAX	32223479000010	CUMA LAAS	M CAZENAVE TAPIE Philippe	32160	PLAISANCE	177,20	84 021	560 139	458521,62	6284229,72	4/17	20628	IRR	2346	36 800	Vallée de l'Adour	1 316
Louet-Aros-Estéous	ADOUR	eaux de surface non réalimentées	GALIAX	32223479000010	CUMA LAAS	M CAZENAVE TAPIE Philippe	32160	PLAISANCE	177,20	84 021	560 139	458521,62	6284229,72	5/17	20628	IRR	2347	51 380	Vallée de l'Adour	1 316
Louet-Aros-Estéous	ADOUR	eaux de surface non réalimentées	GALIAX	32223479000010	CUMA LAAS	M CAZENAVE TAPIE Philippe	32160	PLAISANCE	177,20	84 021	560 139	458521,62	6284229,72	6/17	20628	IRR	2714	9 750	Vallée de l'Adour	1 316
Louet-Aros-Estéous	ADOUR	eaux de surface non réalimentées	GALIAX	32223479000010	CUMA LAAS	M CAZENAVE TAPIE Philippe	32160	PLAISANCE	177,20	84 021	560 139	458521,62	6284229,72	7/17	20628	IRR	338	34 790	Vallée de l'Adour	1 316
Louet-Aros-Estéous	ADOUR	eaux de surface non réalimentées	GALIAX	32223479000010	CUMA LAAS	M CAZENAVE TAPIE Philippe	32160	PLAISANCE	177,20	84 021	560 139	458521,62	6284229,72	8/17	20628	IRR	339	51 550	Vallée de l'Adour	1 316
Louet-Aros-Estéous	ADOUR	eaux de surface non réalimentées	GALIAX	32223479000010	CUMA LAAS	M CAZENAVE TAPIE Philippe	32160	PLAISANCE	177,20	84 021	560 139	458521,62	6284229,72	9/17	20628	IRR	344	24 950	Vallée de l'Adour	1 316
Louet-Aros-Estéous	ADOUR	eaux de surface non réalimentées	GALIAX	32223479000010	CUMA LAAS	M CAZENAVE TAPIE Philippe	32160	PLAISANCE	177,20	84 021	560 139	458521,62	6284229,72	10/17	20628	IRR	3470-LAAS	6 840	Vallée de l'Adour	1 316
Louet-Aros-Estéous	ADOUR	eaux de surface non réalimentées	GALIAX	32223479000010	CUMA LAAS	M CAZENAVE TAPIE Philippe	32160	PLAISANCE	177,20	84 021	560 139	459792,24	6284345,09	11/17	20627	IRR	3937	89 300	Vallée de l'Adour	2 589
Louet-Aros-Estéous	ADOUR	eaux de surface non réalimentées	GALIAX	32223479000010	CUMA LAAS	M CAZENAVE TAPIE Philippe	32160	PLAISANCE	177,20	84 021	560 139	459521,62	6284229,72	12/17	20628	IRR	908	19 200	Vallée de l'Adour	1 316
Louet-Aros-Estéous	ADOUR	eaux de surface non réalimentées	GALIAX	32223479000010	CUMA LAAS	M CAZENAVE TAPIE Philippe	32160	PLAISANCE	177,20	84 021	560 139	458521,62	6284229,72	13/17	20628	IRR	515465	38 303	Vallée de l'Adour	1 316
Louet-Aros-Estéous	ADOUR	eaux de surface non réalimentées	GALIAX	32223479000010	CUMA LAAS	M CAZENAVE TAPIE Philippe	32160	PLAISANCE	177,20	84 021	560 139	458521,62	6284229,72	14/17	20628	IRR	WA103A143	34 770	Vallée de l'Adour	1 316
Louet-Aros-Estéous	ADOUR	eaux de surface non réalimentées	GALIAX	32223479000010	CUMA LAAS	M CAZENAVE TAPIE Philippe	32160	PLAISANCE	177,20	84 021	560 139	458521,62	6284229,72	15/17	20628	IRR	WA103A181	30 840	Vallée de l'Adour	1 316
Louet-Aros-Estéous	ADOUR	eaux de surface non réalimentées	GALIAX	32223479000010	CUMA LAAS	M CAZENAVE TAPIE Philippe	32160	PLAISANCE	177,20	84 021	560 139	459792,7	6283188,38	16/17	20629	IRR	NR140044	80 753	Vallée de l'Adour	2 591
Louet-Aros-Estéous	ADOUR	eaux de surface non réalimentées	GALIAX	32223479000010	CUMA LAAS	M CAZENAVE TAPIE Philippe	32160	PLAISANCE	177,20	84 021	560 139	458521,62	6284229,72	17/17	20628	IRR	ZR2570	14 230	Vallée de l'Adour	1 316
Louet-Aros-Estéous	ADOUR	eaux de surface non réalimentées	PRECHAC SUR ADOUR	41784100400019	DABADIE Joel	au village	32160	PRECHAC SUR ADOUR	11,10	502	3 344	458121,02	6282048,32	1/1	6177	IRR	2199	2 300	Vallée de l'Adour	655
Louet-Aros-Estéous	ADOUR	eaux de surface non réalimentées	JU BELLOC	41784100400019	DABADIE Joel	au village	32160	PRECHAC SUR ADOUR	0,00	923	6 156	458575,61	6281692,93	1/2	6179	IRR	Irrigation par submersion	0	Vallée de l'Adour	896
Adour amont	ADOUR	eaux de surface non réalimentées	PRECHAC SUR ADOUR	41784100400019	DABADIE Joel	au village	32160	PRECHAC SUR ADOUR	0,00	923	6 156	457319,05	6283644,28	2/2	6178	IRR	Irrigation par submersion	0	Vallée de l'Adour	104
Adour amont	ADOUR	eaux de surface non réalimentées	TIESTE URAGNOUX	79238551000013	BERTINI Jonathan	A bourret	32160	TIESTE URAGNOUX	11,10	630	4 199	458611,48	6277446,1	1/1	6181	IRR	ZR2499	0	Vallée de l'Adour	152
Adour amont	ADOUR	nappe d'accompagnement hors isoch	BARCELONNE DU GERS	41786055800012	DEDEBAN Jacques	7 lot La Crouts	32720	BARCELONNE DU GERS	7,00	3 563	23 750	442307,11	6293621,9	1/1	4356	IRR	133394	0	Vallée de l'Adour	1 181
Adour amont	ADOUR	nappe d'accompagnement hors isoch	BARCELONNE DU GERS	41783492800012	DEDEBAN Maurice	Soulan	32720	BARCELONNE DU GERS	11,11	1 197	7 980	442307,11	6293621,9	1/1	4356	IRR	133394	9 280	Vallée de l'Adour	1 181
Louet-Aros-Estéous	ADOUR	eaux de surface non réalimentées	PLAISANCE	79065817300014	DEJOIE Catherine	Les Contes	32160	PLAISANCE	44,40	2 807	18 715	461086,04	6281458,41	1/2	6374	IRR	WA9923251	20 000	Vallée de l'Adour	3 281
Louet-Aros-Estéous	ADOUR	eaux de surface non réalimentées	GALIAX	79065817300014	DEJOIE Catherine	Les Contes	32160	PLAISANCE	44,40	2 807	18 715	459582,08	6282116,33	2/2	6180	IRR	WA9923288	0	Vallée de l'Adour	1 968
Adour Aire aval Audon	ADOUR	nappe d'accompagnement hors isoch	BARCELONNE DU GERS	41898482900014	DELOS DUBOS Bernadette		32720	BARCELONNE DU GERS	15,21	6 156	41 040	439365,8	6295394,34	1/2	6082	IRR	1231013	0	Vallée de l'Adour	2 470
Adour Aire aval Audon	ADOUR	nappe d'accompagnement hors isoch	BARCELONNE DU GERS	41898482900014	DELOS DUBOS Bernadette		32720	BARCELONNE DU GERS	15,21	6 156	41 040	439365,8	6295394,34	2/2	6082	IRR	01331184	17 080	Vallée de l'Adour	2 470
Adour amont	ADOUR	nappe d'accompagnement hors isoch	TIESTE URAGNOUX	43433663200014	DELOSTE Alexandre	A Broqua	32160	TIESTE URAGNOUX	1,66	673	4 484	459404,56	6276705,33	1/1	24033	IRR	ZR2499	3 200	Vallée de l'Adour	5 595 057
Adour amont	ADOUR	eaux de surface non réalimentées	JU BELLOC	41153128800016	DESCAT Viviane	deaulot	32160	JU BELLOC	44,40	2 223	14 820	457924,85	6281296,32	1/1	6184	IRR	ZR0720	13 500	Vallée de l'Adour	140
Adour amont	ADOUR	eaux de surface non réalimentées	BARCELONNE DU GERS	48035367100013	DRUILHET Franck	route du Pont	32720	BARCELONNE DU GERS	9,90	4 600	30 666	438876,74	6293991,83	1/1	5386	IRR	WA01231150	0	Vallée de l'Adour	1 032
Adour amont	ADOUR	eaux de surface non réalimentées	TIESTE URAGNOUX		DARRICAU MARYSE	19 hameau des p	65500	VIC EN BIGORRE	0,00	986	6 574	458426,63	6277682,38	1/1	6185	IRR	Irrigation par submersion	submersion	Vallée de l'Adour	190
Louet-Aros-Estéous	ADOUR	eaux de surface non réalimentées	PLAISANCE	380714200400019	DUCOS Régis		65700	ESTIRAC	27,70	2 280	15 200	461010,04	6281450,08	1/1	6375	IRR	ZR0336	0	Vallée de l'Adour	3 205
Adour amont	ADOUR	eaux de surface non réalimentées	JU BELLOC	41784773800016	DUCOS Serge	au tracou	32160	JU BELLOC	33,10	13 395	89 300	458132,38	6280157,21	1/8	6192					

Adour Aire aval Audon	ADOUR	nappe d'accompagnement hors isoch	BARCELONNE DU GERS	4428422500017	EARL DE LA PLAINE	M CALLIBOTTE J Pierre	de d'Arblade Le	32720	BARCELONNE DU GERS	46,20	15 276	101 840	439971,45	6295671,05	3/4	6441	IRR	1309866	1 250	Vallée de l'Adour	2 746	
Adour amont	ADOUR	nappe d'accompagnement hors isoch	BARCELONNE DU GERS	4428422500017	EARL DE LA PLAINE	M CALLIBOTTE J Pierre	de d'Arblade Le	32720	BARCELONNE DU GERS	46,20	15 276	101 840	441972,63	6294369,88	4/4	5656	IRR	WA0133329	44 470	Vallée de l'Adour	1 728	
Adour amont	ADOUR	nappe d'accompagnement	BARCELONNE DU GERS	34116819300017	EARL DE LACASSAGNE	M. DESTOUET Gilles	Lacassagne	32720	BARCELONNE DU GERS	4,20	861	5 738	439302,9	6293458,87	1/1	22176	IRR	WA110A033	10 180	Vallée de l'Adour	564	
Adour amont	ADOUR	eaux de surface non réaligné	BARCELONNE DU GERS	34116819300017	EARL DE LACASSAGNE	M. DESTOUET Gilles	Lacassagne	32720	BARCELONNE DU GERS	23,57	7 333	48 887	439219,1	6293472,54	1/2	3960	IRR	WA0133402	38 440	Vallée de l'Adour	554	
Adour amont	ADOUR	eaux de surface non réaligné	BARCELONNE DU GERS	34116819300017	EARL DE LACASSAGNE	M. DESTOUET Gilles	Lacassagne	32720	BARCELONNE DU GERS	23,57	7 333	48 887	439153,91	6293561,99	2/2	21772	IRR	WA0133336	31 410	Vallée de l'Adour	627	
Adour amont	ADOUR	nappe d'accompagnement hors isoch	BARCELONNE DU GERS	34116819300017	EARL DE LACASSAGNE	M. DESTOUET Gilles	Lacassagne	32720	BARCELONNE DU GERS	33,27	17 106	114 038	441067,46	6294961,74	1/6	23071	IRR	WA0133251	44 100	Vallée de l'Adour	2 176	
Adour amont	ADOUR	nappe d'accompagnement hors isoch	BARCELONNE DU GERS	34116819300017	EARL DE LACASSAGNE	M. DESTOUET Gilles	Lacassagne	32720	BARCELONNE DU GERS	33,27	17 106	114 038	440565,11	6293987	2/6	5653	IRR	WA0133377	21 110	Vallée de l'Adour	1 071	
Adour amont	ADOUR	nappe d'accompagnement hors isoch	BARCELONNE DU GERS	34116819300017	EARL DE LACASSAGNE	M. DESTOUET Gilles	Lacassagne	32720	BARCELONNE DU GERS	33,27	17 106	114 038	440938,47	6294933,66	3/6	5690	IRR	WA0133383	53 510	Vallée de l'Adour	2 143	
Adour Aire aval Audon	ADOUR	nappe d'accompagnement hors isoch	BARCELONNE DU GERS	34116819300017	EARL DE LACASSAGNE	M. DESTOUET Gilles	Lacassagne	32720	BARCELONNE DU GERS	33,27	17 106	114 038	440611,08	6295827,61	4/6	6083	IRR	WA0133832		Vallée de l'Adour	2 949	
Adour Aire aval Audon	ADOUR	nappe d'accompagnement hors isoch	BARCELONNE DU GERS	34116819300017	EARL DE LACASSAGNE	M. DESTOUET Gilles	Lacassagne	32720	BARCELONNE DU GERS	33,27	17 106	114 038	440548,28	6295723,25	5/6	6709	IRR	WA0133832	22 790	Vallée de l'Adour	2 835	
Adour Aire aval Audon	ADOUR	nappe d'accompagnement hors isoch	BARCELONNE DU GERS	34116819300017	EARL DE LACASSAGNE	M. DESTOUET Gilles	Lacassagne	32720	BARCELONNE DU GERS	33,27	17 106	114 038	440612,38	6295621,81	6/6	3952	IRR	WA0133832		Vallée de l'Adour	2 747	
Adour amont	ADOUR	eaux de surface non réaligné	JU BELLOC	33446661200016	EARL DE L'AYZA			65700	HERES	37,50	10 642	70 946	457539,42	6280570,68	1/2	4366	IRR	WA0123229	44 510	Vallée de l'Adour	0	
Adour amont	ADOUR	eaux de surface non réaligné	JU BELLOC	33446661200016	EARL DE L'AYZA			65700	HERES	37,50	10 642	70 946	457539,42	6280570,68	2/2	22005	IRR	ZR2701	88 200	Vallée de l'Adour	0	
Louet-Aros-Estéous	ADOUR	eaux de surface non réaligné	PRECHAC SUR ADOUR	33878965400013	EARL DE SAINT PIERRE	M DESCAT Michel	Baulat	32160	JU BELLOC	101,40	28 087	187 245	458451,28	6282243,38	1/9	20631	IRR	ZR0893	18 658	Vallée de l'Adour	1 037	
Adour amont	ADOUR	eaux de surface non réaligné	PRECHAC SUR ADOUR	33878965400013	EARL DE SAINT PIERRE	M DESCAT Michel	Baulat	32160	JU BELLOC	101,40	28 087	187 245	457738,8	6281973,56	2/9	6200	IRR	ZR0898	28 920	Vallée de l'Adour	338	
Louet-Aros-Estéous	ADOUR	eaux de surface non réaligné	JU BELLOC	33878965400013	EARL DE SAINT PIERRE	M DESCAT Michel	Baulat	32160	JU BELLOC	101,40	28 087	187 245	458939,16	6280958,7	3/9	6195	IRR	ZR0899-61263	34 270	Vallée de l'Adour	1 142	
Louet-Aros-Estéous	ADOUR	eaux de surface non réaligné	JU BELLOC	33878965400013	EARL DE SAINT PIERRE	M DESCAT Michel	Baulat	32160	JU BELLOC	101,40	28 087	187 245	458290,61	6281536,45	4/9	6196	IRR	ZR0902	38 430	Vallée de l'Adour	571	
Adour amont	ADOUR	eaux de surface non réaligné	JU BELLOC	33878965400013	EARL DE SAINT PIERRE	M DESCAT Michel	Baulat	32160	JU BELLOC	101,40	28 087	187 245	457968,93	6280323,4	5/9	6382	IRR	ZR0910	0	Vallée de l'Adour	161	
Adour amont	ADOUR	eaux de surface non réaligné	JU BELLOC	33878965400013	EARL DE SAINT PIERRE	M DESCAT Michel	Baulat	32160	JU BELLOC	101,40	28 087	187 245	458145,56	6281390,8	6/9	6198	IRR	ZR0910	2 281	Vallée de l'Adour	379	
Louet-Aros-Estéous	ADOUR	eaux de surface non réaligné	JU BELLOC	33878965400013	EARL DE SAINT PIERRE	M DESCAT Michel	Baulat	32160	JU BELLOC	101,40	28 087	187 245	459469,61	6279991,32	7/9	23068	IRR	ZR0910	0	Vallée de l'Adour	1 535	
Louet-Aros-Estéous	ADOUR	eaux de surface non réaligné	PRECHAC SUR ADOUR	33878965400013	EARL DE SAINT PIERRE	M DESCAT Michel	Baulat	32160	JU BELLOC	101,40	28 087	187 245	459224,35	628108,13	8/9	23238	IRR	ZR0910		Vallée de l'Adour	1 665	
Louet-Aros-Estéous	ADOUR	eaux de surface non réaligné	GALIAUX	33878965400013	EARL DE SAINT PIERRE	M DESCAT Michel	Baulat	32160	JU BELLOC	101,40	28 087	187 245	459757,53	6281592,26	9/9	6201	IRR	ZR0911	61 245	Vallée de l'Adour	1 985	
Adour amont	ADOUR	eaux de surface non réaligné	BARCELONNE DU GERS	40412141000017	EARL DEHEZ	M DEHEZ Gérard	Le Bourdalat	32720	BARCELONNE DU GERS	5,56	2 252	15 010	441648,88	6292176,84	1/1	3974	IRR	01wz17918	10 787	Vallée de l'Adour	0	
Adour amont	ADOUR	nappe d'accompagnement hors isoch	BARCELONNE DU GERS	40412141000017	EARL DEHEZ	M DEHEZ Gérard	Le Bourdalat	32720	BARCELONNE DU GERS	1,41	570	3 800	441263,17	6293254,9	1/1	23117	IRR	WZ129197	0	Vallée de l'Adour	479	
Adour amont	ADOUR	eaux de surface non réaligné	TASQUE	4049568560029	EARL DES MENJOTS	M CAPDEVIELLE Alain	Au Portet	32160	TASQUE	22,20	2 596	17 309	458141,67	6286714,92	1/2	23448	G	IRR	WA9913232	9 410	Vallée de l'Adour	1 178
Adour amont	ADOUR	eaux de surface non réaligné	GOUX	4049568560029	EARL DES MENJOTS	M CAPDEVIELLE Alain	Au Portet	32160	TASQUE	22,20	2 596	17 309	456225,07	6285445,43	2/2	6203	IRR	WA993286	25 580	Vallée de l'Adour	114	
Louet-Aros-Estéous	ADOUR	eaux de surface non réaligné	PLAISANCE	4049568560029	EARL DES MENJOTS	M CAPDEVIELLE Alain	Au Portet	32160	TASQUE	63,41	30 563	203 756	461086,04	6281459,41	1/6	21882	IRR	97AL06078	22 466	Vallée de l'Adour	3 281	
Louet-Aros-Estéous	ADOUR	eaux de surface non réaligné	PLAISANCE	4049568560029	EARL DES MENJOTS	M CAPDEVIELLE Alain	Au Portet	32160	TASQUE	63,41	30 563	203 756	461086,04	6281459,41	2/6	21882	IRR	WA9923251	61 874	Vallée de l'Adour	3 281	
Louet-Aros-Estéous	ADOUR	eaux de surface non réaligné	PLAISANCE	4049568560029	EARL DES MENJOTS	M CAPDEVIELLE Alain	Au Portet	32160	TASQUE	63,41	30 563	203 756	461086,04	6281459,41	3/6	22730	IRR	WA9923156	26 893	Vallée de l'Adour	3 281	
Louet-Aros-Estéous	ADOUR	eaux de surface non réaligné	TASQUE	4049568560029	EARL DES MENJOTS	M CAPDEVIELLE Alain	Au Portet	32160	TASQUE	63,41	30 563	203 756	460595,74	6285354,39	4/6	6202	IRR	WA9923157	67 445	Vallée de l'Adour	3 438	
Louet-Aros-Estéous	ADOUR	eaux de surface non réaligné	PLAISANCE	4049568560029	EARL DES MENJOTS	M CAPDEVIELLE Alain	Au Portet	32160	TASQUE	63,41	30 563	203 756	460994,29	6281478,16	5/6	6715	IRR	WA9913285	29 830	Vallée de l'Adour	3 191	
Louet-Aros-Estéous	ADOUR	eaux de surface non réaligné	PLAISANCE	4049568560029	EARL DES MENJOTS	M CAPDEVIELLE Alain	Au Portet	32160	TASQUE	63,41	30 563	203 756	461038,05	6281453,82	6/6	6386	IRR	ZR0336	39 640	Vallée de l'Adour	3 233	
Louet-Aros-Estéous	ADOUR	eaux de surface non réaligné	PLAISANCE	4952335950018	EARL DES MENJOTS	M CAPDEVIELLE Alain	Au Portet	32160	TASQUE	63,41	30 563	203 756	461038,05	6281453,82	6/6	6386	IRR	WA9923156	18 336	Vallée de l'Adour	3 281	
Louet-Aros-Estéous	ADOUR	eaux de surface non réaligné	TASQUE	41349872600012	EARL D'ESTYBERE	M. RAMES Gilles		32180	TASQUE	46,40	19 523	130 150	460107	6285765	1/3	6381	IRR	ZR0753	9 800	Vallée de l'Adour	3 002	
Adour amont	ADOUR	eaux de surface non réaligné	TASQUE	41349872600012	EARL D'ESTYBERE	M. RAMES Gilles		32160	TASQUE	46,40	19 523	130 150	458244	6285438	2/3	6215	IRR	ZR367	13 090	Vallée de l'Adour	1 151	
Adour amont	ADOUR	eaux de surface non réaligné	TASQUE	41349872600012	EARL D'ESTYBERE	M. RAMES Gilles		32160	TASQUE	46,40	19 523	130 150	458197,25	6285354,22	3/3	6215	IRR	ZR3758	0	Vallée de l'Adour	1 092	
Adour amont	ADOUR	nappe d'accompagnement hors isoch	TASQUE	41349872600012	EARL D'ESTYBERE	M. RAMES Gilles		32160	TASQUE	14,70	6 555	43 700	458197,25	6285354,22	1/2	4329	IRR	ZR3758	764	Vallée de l'Adour	1 092	
Adour amont	ADOUR	nappe d'accompagnement hors isoch	TASQUE	41349872600012	EARL D'ESTYBERE	M. RAMES Gilles		32160	TASQUE	14,70	6 555	43 700	458197,25	6285354,22	2/2	4329	IRR	ZR0314	50 120	Vallée de l'Adour	1 092	
Adour amont	ADOUR	eaux de surface non réaligné	RISCLE	37748446400013	EARL DOMINGEAT	M. LABADIE		32400	RISCLE	8,90	3 620	24 130	452784,5	6289178,97	1/2	3949	IRR	04WL02234	7 482	Vallée de l'Adour	353	
Adour amont	ADOUR	eaux de surface non réaligné	RISCLE	37748446400013	EARL DOMINGEAT	M. LABADIE		32400	RISCLE	8,90	3 620	24 130	455450,91	6288718,41	2/2	3979	IRR	WZL24172	3 500	Vallée de l'Adour	18	
Adour amont	ADOUR	nappe d'accompagnement	CORNEILLAN	538 276 031	EARL DORMAL	M. DORMAL Christophe	A Chicoy	32400	CORNEILLAN	16,70	6 783	45 220	442962,54	6290363,88	1/1	3933	IRR	ZR2531	33 010	Vallée de l'Adour	0	
Adour amont	ADOUR	nappe d'accompagnement hors isoch	CORNEILLAN	538 276 031	EARL DORMAL	M. DORMAL Christophe	A Chicoy	32400	CORNEILLAN	4,54	1 838	12 255	444015,19	6289121,47	1/1	3958	IRR	01WZ1014880	3 809	Vallée de l'Adour	557	
Louet-Aros-Estéous	ADOUR	eaux de surface non réaligné	GALIAUX	38175421700010	EARL DU BAZANA	M. COULOM Jean-Sébastien		32400	MAUMUSSON LAGUIAN	24,00	8 747	58 311	458991,69	6283813,27	1/5	6206	IRR	ZR894	20 150	Vallée de l'Adour	1 768	
Louet-Aros-Estéous	ADOUR	eaux de surface non réaligné	GALIAUX	38175421700010	EARL DU BAZANA	M. COULOM Jean-Sébastien		32400	MAUMUSSON LAGUIAN	24,00	8 747	58 311	459196,55	6285153,17	2/5	20671	IRR	ZR906	4 340	Vallée de l'Adour	2 025	
Louet-Aros-Estéous	ADOUR	eaux de surface non réaligné	PRECHAC SUR ADOUR	38175421700010	EARL DU BAZANA	M. COULOM Jean-Sébastien		32400	MAUMUSSON LAGUIAN	24,00	8 747	58 311	459258,47	6282125,83	3/5	6204	IRR	ZR906		Vallée de l'Adour	1 703	
Louet-Aros-Estéous	ADOUR	eaux de surface non réaligné	GALIAUX	38175421700010	EARL DU BAZANA	M. COULOM Jean-Sébastien		32400	MAUMUSSON LAGUIAN	24,00	8 747	58 311	459731,98	6283215,77	4/5	6207	IRR	ZR907		Vallée de l'Adour	2 537	
Louet-Aros-Estéous	ADOUR	eaux de surface non réaligné	GALIAUX	38175421700010	EARL DU BAZANA	M. COULOM Jean-Sébastien		32400	MAUMUSSON LAGUIAN	24,00	8 747	58 311	459777,81	6284360,15	5/5	23490	G	IRR	ZR907	32 020	Vallée de l'Adour	2 574
Adour amont	ADOUR	eaux de surface	CAHIZAC SUR ADOUR	38175421700010	EARL DU BAZANA	M. COULOM Jean-Sébastien		32400	MAUMUSSON LAGUIAN	8,09	3 705	24 700	456549,6	6295914,26	1/1	3980	IRR	01wz16664	2 699	Vallée de l'Adour	0	
Adour amont	ADOUR	nappe d'accompagnement hors isoch	BARCELONNE DU GERS	40371407400016	EARL DU COMMERCANT	M LAFFITTE J Pierre		32720	BARCELONNE DU GERS	10,00	12 623	84 151	442011,84	6294036,9	1/2	20104	IRR	WA0133588	55 720	Vallée de l'Adour	1 417	
Adour amont	ADOUR	nappe d'accompagnement hors isoch	BARCELONNE DU GERS	40371407400016	EARL DU COMMERCANT	M LAFFITTE J Pierre		32720	BARCELONNE DU GERS	10,00	12 623	84 151	442992,65	6293556,3	2/2	5633	IRR	WA0133933	38 580	Vallée de l'Adour	1 634	
Adour amont	ADOUR	nappe d'accompagnement	BARCELONNE DU GERS	40371407400016	EARL DU COMMERCANT	M LAFFITTE J Pierre		32720	BARCELONNE DU GERS	10,00	670	4 465	442992,65	6293556,3	1/1	5633	IRR	WA0113495	2 060	Vallée de l'Adour	1 634	
Adour amont	ADOUR	nappe d'accompagnement	BARCELONNE DU GERS	34748019600018	EARL DU CONTE			32400	CAUMONT	9,00	4 275	28 500	440875,71	6293271,08	1/1	20586	IRR	WA0133409	35 090	Vallée de l'Adour	533	
Adour amont	ADOUR	nappe d'accompagnement hors isoch	BARCELONNE DU GERS	34748019																		

Louet-Aros-Estéous	ADOUR	eaux de surface non réalimenté	JU BELLOC	38342703600017	EARL HERRAGUT	M. DUPRAT Daniel		32160	JU BELLOC	37,50	18 776	125 172	458640,27	6281539,56	13/14	6224	IRR	0909			Vallée de l'Adour	895
Louet-Aros-Estéous	ADOUR	eaux de surface non réalimenté	JU BELLOC	38342703600017	EARL HERRAGUT	M. DUPRAT Daniel		32160	JU BELLOC	37,50	18 776	125 172	459107,22	6280140,16	14/14	6383	IRR	W1-02		31 260	Vallée de l'Adour	1 203
Adour amont	ADOUR	eaux de surface non réalimenté	JU BELLOC	38342703600017	EARL HERRAGUT	M. DUPRAT Daniel		32160	JU BELLOC	0,00	442	2 945	458072,94	6280088,77	1/1	6223	IRR	irrigation par subm	submersion		Vallée de l'Adour	175
Adour amont	ADOUR	nappe d'accompagnement hors isoch	LELIN LAPUJOLLE	538 266 941	EARL JOUAMBET	M. LABORDE Yves	Jouambet	32400	LELIN LAPUJOLLE	33,30	15 675	104 500	446627,37	6292745,13	1/4	6630	IRR	27003			Vallée de l'Adour	3 212
Adour amont	ADOUR	nappe d'accompagnement hors isoch	LELIN LAPUJOLLE	538 266 941	EARL JOUAMBET	M. LABORDE Yves	Jouambet	32400	LELIN LAPUJOLLE	33,30	15 675	104 500	446753,82	6292816,01	2/4	6631	IRR	27003			Vallée de l'Adour	3 354
Adour amont	ADOUR	nappe d'accompagnement hors isoch	LELIN LAPUJOLLE	538 266 941	EARL JOUAMBET	M. LABORDE Yves	Jouambet	32400	LELIN LAPUJOLLE	33,30	15 675	104 500	446542,08	6292698,88	3/4	4349	IRR	27004		22 636	Vallée de l'Adour	3 117
Adour amont	ADOUR	nappe d'accompagnement hors isoch	ST GERME	538 266 941	EARL JOUAMBET	M. LABORDE Yves	Jouambet	32400	LELIN LAPUJOLLE	33,30	15 675	104 500	446189,35	6292565,93	4/4	20626	IRR	56299		17 402	Vallée de l'Adour	2 769
Adour amont	ADOUR	eaux de surface non réalimenté	GOUX	39793601400018	EARL LA BUSCASSE	M. ABADIE		32400	SARRAGACHIES	47,20	26 012	173 413	456768,39	6284705,72	1/4	21612	IRR	37455		54 657	Vallée de l'Adour	0
Adour amont	ADOUR	eaux de surface non réalimenté	GOUX	39793601400018	EARL LA BUSCASSE	M. ABADIE		32400	SARRAGACHIES	47,20	26 012	173 413	456768,39	6284705,72	2/4	3948	IRR	39055		22 983	Vallée de l'Adour	0
Adour amont	ADOUR	eaux de surface non réalimenté	GOUX	39793601400018	EARL LA BUSCASSE	M. ABADIE		32400	SARRAGACHIES	47,20	26 012	173 413	456768,39	6284705,72	3/4	22411	IRR	072594		g	Vallée de l'Adour	0
Adour amont	ADOUR	eaux de surface non réalimenté	GOUX	39793601400018	EARL LA BUSCASSE	M. ABADIE		32400	SARRAGACHIES	47,20	26 012	173 413	456768,39	6284705,72	4/4	23231	IRR	072595		38 755	Vallée de l'Adour	1 411
Adour Aire aval Audon	ADOUR	nappe d'accompagnement hors isoch	BARCELONNE DU GERS		EARL LA ROME	M. ROMA Patrice	Mouthe	32720	VERGOIGNAN	6,13	2 183	14 554	440546,28	6295723,25	1/3	6709	IRR	WA0133832			Vallée de l'Adour	2 835
Adour Aire aval Audon	ADOUR	nappe d'accompagnement hors isoch	BARCELONNE DU GERS		EARL LA ROME	M. ROMA Patrice	Mouthe	32720	VERGOIGNAN	6,13	2 183	14 554	440611,08	6295827,61	2/3	6093	IRR	WA0133832		3 471	Vallée de l'Adour	2 949
Adour Aire aval Audon	ADOUR	nappe d'accompagnement hors isoch	BARCELONNE DU GERS		EARL LA ROME	M. ROMA Patrice	Mouthe	32720	VERGOIGNAN	6,13	2 183	14 554	440612,38	6295621,81	3/3	3952	IRR	WA0133832			Vallée de l'Adour	2 747
Louet-Aros-Estéous	ADOUR	eaux de surface non réalimenté	PRECHAC SUR ADOUR	412 513 384	EARL LE PEYRE	SENAC Richard		32160	JU BELLOC	16,60	5 700	38 000	458535,64	6281813,14	1/8	6232	IRR	ZR0716		42 400	Vallée de l'Adour	926
Louet-Aros-Estéous	ADOUR	eaux de surface non réalimenté	JU BELLOC	412 513 384	EARL LE PEYRE	SENAC Richard		32160	JU BELLOC	16,60	5 700	38 000	460138,18	6281113,62	2/8	6235	IRR	ZR9658		42 400	Vallée de l'Adour	2 321
Louet-Aros-Estéous	ADOUR	eaux de surface non réalimenté	JU BELLOC	412 513 384	EARL LE PEYRE	SENAC Richard		32160	JU BELLOC	16,60	5 700	38 000	459307,44	6280071,58	3/8	6388	IRR	ZR9658		42 400	Vallée de l'Adour	1 386
Louet-Aros-Estéous	ADOUR	eaux de surface non réalimenté	JU BELLOC	412 513 384	EARL LE PEYRE	SENAC Richard		32160	JU BELLOC	16,60	5 700	38 000	459092,27	6280628,77	4/8	6233	IRR	ZR9658		42 400	Vallée de l'Adour	1 281
Louet-Aros-Estéous	ADOUR	eaux de surface non réalimenté	JU BELLOC	412 513 384	EARL LE PEYRE	SENAC Richard		32160	JU BELLOC	16,60	5 700	38 000	459474,64	6279995,28	5/8	6234	IRR	ZR9658		42 400	Vallée de l'Adour	1 540
Louet-Aros-Estéous	ADOUR	eaux de surface non réalimenté	JU BELLOC	412 513 384	EARL LE PEYRE	SENAC Richard		32160	JU BELLOC	16,60	5 700	38 000	458139,55	6280107,29	6/8	23889	IRR	ZR9658		42 400	Vallée de l'Adour	238
Louet-Aros-Estéous	ADOUR	eaux de surface non réalimenté	JU BELLOC	412 513 384	EARL LE PEYRE	SENAC Richard		32160	JU BELLOC	16,60	5 700	38 000	459505,24	6280475,51	7/8	23471	IRR	ZR9658		42 400	Vallée de l'Adour	1 634
Louet-Aros-Estéous	ADOUR	eaux de surface non réalimenté	JU BELLOC	412 513 384	EARL LE PEYRE	SENAC Richard		32160	JU BELLOC	16,60	5 700	38 000	459891,2	6280718,19	8/8	23237	IRR	ZR9658		42 400	Vallée de l'Adour	1 875
Adour amont	ADOUR	eaux de surface non réalimenté	BARCELONNE DU GERS	4095598600016	EARL LE ROTH		Maurin	32110	LAUJUZAN	11,10	4 517	30 115	439567,11	6294002,12	1/1	6084	IRR	01331169		38 040	Vallée de l'Adour	1 164
Adour Aire aval Audon	ADOUR	nappe d'accompagnement	BARCELONNE DU GERS	4095598600016	EARL LE ROTH		Maurin	32110	LAUJUZAN	25,00	9 120	60 800	439776,26	6295390,97	1/1	3988	IRR	01331189		42 070	Vallée de l'Adour	2 472
Adour amont	ADOUR	nappe d'accompagnement hors isoch	BARCELONNE DU GERS	38127165900017	EARL LESPALOT			32400	SAINT GERME	9,05	2 967	19 779	442740,87	6293283,67	1/1	5829	IRR	13307		13 350	Vallée de l'Adour	1 270
Adour amont	ADOUR	eaux de surface non réalimenté	CORNEILLAN	38127165900017	EARL LESPALOT	Mme DUCOM Beatrice		32400	SAINT GERME	9,05	1 585	10 564	443813,55	6280229,99	1/1	5674	IRR	13308		9 777	Vallée de l'Adour	0
Adour amont	ADOUR	nappe d'accompagnement hors isoch	ARBLADE LE BAS	40067092300012	EARL MANAS	M. MANAS Thierry	Bourrouillon	32720	ARBLADE LE BAS	16,70	6 783	45 220	443467,8	6284263,43	1/3	23487	IRR	0333			Vallée de l'Adour	2 446
Adour amont	ADOUR	nappe d'accompagnement hors isoch	BARCELONNE DU GERS	40067092300012	EARL MANAS	M. MANAS Thierry	Bourrouillon	32720	ARBLADE LE BAS	16,70	6 783	45 220	443494,4	6293604,99	2/3	4362	IRR	0333		18 050	Vallée de l'Adour	2 178
Adour amont	ADOUR	nappe d'accompagnement hors isoch	BARCELONNE DU GERS	40067092300012	EARL MANAS	M. MANAS Thierry	Bourrouillon	32720	ARBLADE LE BAS	16,70	6 783	45 220	443590,28	6293761,5	3/3	23486	IRR	0333			Vallée de l'Adour	2 243
Adour Aire aval Audon	ADOUR	nappe d'accompagnement hors isoch	BARCELONNE DU GERS	37780679900013	EARL NABONNE	M LANUX Serge		32400	PROJAN	11,40	8 550	57 000	440050,94	6286103,95	1/1	4361	IRR	WA0133337		41 770	Vallée de l'Adour	3 177
Adour amont	ADOUR	eaux de surface non réalimenté	ST MONT	41091958300014	EARL PLOUVIER	M. PLOUVIER Matthieu		32400	SAINT MONT	46,10	24 767	165 110	447536,19	6288832,09	1/3	3975	IRR	01WZ1015553		33 866	Vallée de l'Adour	0
Adour amont	ADOUR	eaux de surface non réalimenté	ST MONT	41091958300014	EARL PLOUVIER	M. PLOUVIER Matthieu		32400	SAINT MONT	46,10	24 767	165 110	444639,38	6289345,09	2/3	23072	IRR	14688		24 902	Vallée de l'Adour	0
Adour amont	ADOUR	eaux de surface non réalimenté	ST GERME	41091958300014	EARL PLOUVIER	M. PLOUVIER Matthieu		32400	SAINT MONT	46,10	24 767	165 110	444750,18	6289940,55	3/3	23073	IRR	96198		26 687	Vallée de l'Adour	41
Adour amont	ADOUR	nappe d'accompagnement hors isoch	LELIN LAPUJOLLE	41091958300014	EARL PLOUVIER	M. PLOUVIER Matthieu		32400	SAINT MONT	12,50	7 125	47 500	446239,21	6293282,78	1/3	23074	IRR	01WZ1015554			Vallée de l'Adour	3 339
Adour amont	ADOUR	nappe d'accompagnement hors isoch	LELIN LAPUJOLLE	41091958300014	EARL PLOUVIER	M. PLOUVIER Matthieu		32400	SAINT MONT	12,50	7 125	47 500	446127,05	6293127,86	2/3	23075	IRR	01WZ1015554		26 932	Vallée de l'Adour	3 147
Adour amont	ADOUR	nappe d'accompagnement hors isoch	LELIN LAPUJOLLE	41091958300014	EARL PLOUVIER	M. PLOUVIER Matthieu		32400	SAINT MONT	12,50	7 125	47 500	446333,99	6293389,88	3/3	6085	IRR	01WZ1015554			Vallée de l'Adour	3 481
Adour amont	ADOUR	eaux de surface non réalimenté	RISCLE	49279863300013	EARL TAUZIEZ	M. CAPDEBOSQ Alain	Route du Gabas	64450	GARLEDE	7,00	1 710	11 400	451598,31	6287752,8	1/2	4346	IRR	315512		0	Vallée de l'Adour	1 714
Adour amont	ADOUR	eaux de surface non réalimenté	RISCLE	49279863300013	EARL TAUZIEZ	M. CAPDEBOSQ Alain	Route du Gabas	64450	GARLEDE	7,00	1 710	11 400	448372,43	6289096,52	2/2	4332	IRR	315512		0	Vallée de l'Adour	0
Adour amont	ADOUR	eaux de surface non réalimenté	ST GERME	38403731300010	EARL VIGNAU-LOUSTAU	M VIGNAU LOUSTAU Pierre	1 rue de l'Eglise	64800	LAGOS	13,90	3 705	24 700	445687,15	6289915,92	1/1	4343	IRR	01WZ113313		33 139	Vallée de l'Adour	0
Adour amont	ADOUR	nappe d'accompagnement hors isoch	RISCLE	41896661800019	FAURE Fabrice		6 routes de Béarn	32400	RISCLE	13,90	7 125	47 500	452412,69	6290002,18	1/1	3956	IRR	01WZ115533		22 956	Vallée de l'Adour	113
Adour amont	ADOUR	nappe d'accompagnement hors isoch	RISCLE	44507252300019	GAEC BERGUERIE	MM BERGUERIE		32400	RISCLE	12,80	2 565	17 100	449909,09	6288886,04	1/2	3923	IRR	13377		0	Vallée de l'Adour	594
Adour amont	ADOUR	nappe d'accompagnement hors isoch	RISCLE	44507252300019	GAEC BERGUERIE	MM BERGUERIE		32400	RISCLE	12,80	2 565	17 100	449117,73	6288863,5	2/2	5654	IRR	13378		0	Vallée de l'Adour	239
Louet-Aros-Estéous	ADOUR	eaux de surface non réalimenté	GALIX	37966008700014	GAEC BROQUA et Fils	M BROQUA Gérard	Domaine "La Ros	32160	BEAUMARCHES	27,70	2 565	17 100	459757,53	6281592,26	1/1	6302	IRR	ZR0911		17 550	Vallée de l'Adour	1 985
Louet-Aros-Estéous	ADOUR	eaux de surface non réalimenté	PLAISANCE	41976592000014	GAEC DASTE		Au Coumau	32160	ST AUXIN LENGROS	33,30	4 845	32 300	462566,8	6281253,47	1/1	6387	IRR	01WZ141102		239	Vallée de l'Adour	4 740
Adour amont	ADOUR	eaux de surface non réalimenté	LADEVEZE VILLE	39997299100018	GAEC DE LA BLONDE	M BONNET Patrice		32230	LADEVEZE VILLE	9,70	1 995	13 300	461122,69	6274523,41	1/1	4367	IRR	ZR2184		18 390	Vallée de l'Adour	1 341
Adour amont	ADOUR	eaux de surface non réalimenté	SARRAGACHIES	41843098900016	GAEC DE LAGISCARDE	M AURENSAN J Paul	Lacaussade	32400	SARRAGACHIES	47,20	27 075	180 500	455185,34	6289825,45	1/5	5675	IRR	01wz26613		33 862	Vallée de l'Adour	0
Adour amont	ADOUR	eaux de surface non réalimenté	SARRAGACHIES	41843098900016	GAEC DE LAGISCARDE	M AURENSAN J Paul	Lacaussade	32400	SARRAGACHIES	47,20	27 075	180 500	453424,53	6280252,75	2/5	6443	IRR	01wz26613			Vallée de l'Adour	0
Adour amont	ADOUR	eaux de surface non réalimenté	SARRAGACHIES	41843098900016	GAEC DE LAGISCARDE	M AURENSAN J Paul	Lacaussade	32400	SARRAGACHIES	47,20	27 075	180 500	455185,34	6289825,45	3/5	4369	IRR	wk20658		38 000	Vallée de l'Adour	0
Louet-Aros-Estéous	ADOUR	eaux de surface non réalimenté	THERMES D ARMAGNAC	41843098900016	GAEC DE LAGISCARDE	M AURENSAN J Paul	Lacaussade	32400	SARRAGACHIES	47,20	27 075	180 500	456271,11	6289572,74	4/5	6444	IRR	03WZK61868		39 967	Vallée de l'Adour	0
Adour amont	ADOUR	eaux de surface non réalimenté	SARRAGACHIES	41843098900016	GAEC DE LAGISCARDE	M AURENSAN J Paul	Lacaussade	32400	SARRAGACHIES	47,20	27 075	180 500	454604,77	6289805,27	5/5	21119	IRR	03WZK61868			Vallée de l'Adour	0
Adour amont	ADOUR	eaux de surface non réalimenté	BARCELONNE DU GERS	34454363200014	GAEC DE LANGLADE	M. ARRASSUS André		32720	BARCELONNE DU GERS	13,00	7 809	52 060	440331,15	6293134,72	1/2	3962	IRR	wa0133748		52 420	Vallée de l'Adour	296
Adour amont	ADOUR	eaux de surface non réalimenté	BARCELONNE DU GERS	34454363200014	GAEC DE LANGLADE	M. ARRASSUS André		32720	BARCELONNE DU GERS	13,00	7 809	52 060	440331,15	6293134,72	2/2	3962	IRR	wa0133718		19 650	Vallée de l'Adour	296
Adour amont	ADOUR	nappe d'accompagnement hors isoch	BARCELONNE DU GERS	34454363200014	GAEC DE LANGLADE	M. ARRASSUS André		32720	BARCELONNE DU GERS</													

Adour amont	ADOUR	eaux de surface non réalimentées	TIESTE URAGNOUX	48783761900013	LANDES Sophie		23 chemin du ca	65700	LABATUT RIVIERE	11,10	1 736	11 571	458497,88	627964,49	1/2	6393	IRR	WA0123235	11 949	Vallée de l'Adour	452	
Adour amont	ADOUR	eaux de surface non réalimentées	TIESTE URAGNOUX	48783761900013	LANDES Sophie		23 chemin du ca	65700	LABATUT RIVIERE	11,10	1 736	11 571	459540,3	627654,34	2/2	23472	D	IRR	WA0123235	0	Vallée de l'Adour	473
Adour amont	ADOUR	eaux de surface non réalimentées	JU BELLOC	48783761900013	LANDES Sophie		23 chemin du ca	65700	LABATUT RIVIERE	0,00	1 328	8 854	458090,48	627955,19	1/1	6315	IRR	gation par submers	0	Vallée de l'Adour	166	
Adour amont	ADOUR	eaux de surface non réalimentées	TIESTE URAGNOUX	43053077400016	LANUSSOL Serge			65700	HERES	0,00	416	2 774	458485,11	6277626,95	1/1	6251	IRR	gation par submers	0	Vallée de l'Adour	192	
Adour amont	ADOUR	eaux de surface non réalimentées	ST MONT	41786751200010	LAPORTE Nathalie		Au Village	32400	ST MONT	20,80	5 700	38 000	445185,21	6286909,04	1/2	5689	IRR	WA0133623	7 677	Vallée de l'Adour	0	
Adour amont	ADOUR	eaux de surface non réalimentées	ST MONT	41786751200010	LAPORTE Nathalie		Au Village	32400	ST MONT	20,80	5 700	38 000	445430,94	6286907,01	2/2	4345	IRR	13ACK103636	49 867	Vallée de l'Adour	0	
Louet-Aros-Estéous	ADOUR	eaux de surface non réalimentées	PLAISANCE	79155303500019	SCEA DE LARRAMEE	LARRAT Patrick	Rue Pré Fleuri	32160	PLAISANCE	11,10	3 349	22 325	461346,23	6283828,45	1/3	23735	D	IRR	ZR0364	7 430	Vallée de l'Adour	4 120
Louet-Aros-Estéous	ADOUR	eaux de surface non réalimentées	PLAISANCE	79155303500019	SCEA DE LARRAMEE	LARRAT Patrick	Rue Pré Fleuri	32160	PLAISANCE	11,10	3 349	22 325	460340,8	6284482,41	2/3	6259	IRR	ZR0364	7 430	Vallée de l'Adour	3 131	
Louet-Aros-Estéous	ADOUR	eaux de surface non réalimentées	GALIAX	79155303500019	SCEA DE LARRAMEE	LARRAT Patrick	Rue Pré Fleuri	32160	PLAISANCE	11,10	3 349	22 325	460113,04	6282303,57	3/3	6262	IRR	ZR0364	7 430	Vallée de l'Adour	2 546	
Louet-Aros-Estéous	ADOUR	eaux de surface non réalimentées	JU BELLOC	41898310200017	LASBATS J Paul			32160	JU BELLOC	13,80	8 108	54 055	458965,05	6279617,89	1/6	6323	IRR	ZR0947	7 093	Vallée de l'Adour	998	
Adour amont	ADOUR	eaux de surface non réalimentées	JU BELLOC	41898310200017	LASBATS J Paul			32160	JU BELLOC	13,80	8 108	54 055	458194,4	6279046,95	2/6	20638	IRR	ZR0947	6 467	Vallée de l'Adour	48	
Adour amont	ADOUR	eaux de surface non réalimentées	JU BELLOC	41898310200017	LASBATS J Paul			32160	JU BELLOC	13,80	8 108	54 055	458641,89	6279556,63	3/6		IRR	ZR0947	21 799	Vallée de l'Adour	681	
Adour amont	ADOUR	eaux de surface non réalimentées	JU BELLOC	41898310200017	LASBATS J Paul			32160	JU BELLOC	13,80	8 108	54 055	458068,32	6279899,01	4/6	6321	IRR	ZR0947	2 920	Vallée de l'Adour	143	
Adour amont	ADOUR	eaux de surface non réalimentées	JU BELLOC	41898310200017	LASBATS J Paul			32160	JU BELLOC	13,80	8 108	54 055	458094,01	6279381,34	5/6	6322	IRR	ZR0947	0	Vallée de l'Adour	118	
Adour amont	ADOUR	eaux de surface non réalimentées	JU BELLOC	41898310200017	LASBATS J Paul			32160	JU BELLOC	13,80	8 108	54 055	458432,55	6279004,94	6/6		IRR	ZR1251	0	Vallée de l'Adour	289	
Louet-Aros-Estéous	ADOUR	eaux de surface non réalimentées	GALIAX	45296263000017	LASPORTE Olivier			32160	PRECHAC SUR ADOUR	20,00	1 662	11 077	458557,27	6282860,86	1/2	6267	IRR	ZR2572	24 230	Vallée de l'Adour	1 418	
Louet-Aros-Estéous	ADOUR	eaux de surface non réalimentées	PRECHAC SUR ADOUR	45296263000017	LASPORTE Olivier			32160	PRECHAC SUR ADOUR	20,00	1 662	11 077	459198,98	6282180,26	2/2	6265	IRR	WA9923231	3 350	Vallée de l'Adour	1 681	
Adour amont	ADOUR	eaux de surface non réalimentées	JU BELLOC	38553270200016	LATAPIE Yvette			65700	HERES	4,60	1 989	13 262	458100,47	6279195,49	1/4	6317	IRR	ZR0585		Vallée de l'Adour	110	
Adour amont	ADOUR	eaux de surface non réalimentées	JU BELLOC	38553270200016	LATAPIE Yvette			65700	HERES	4,60	1 989	13 262	458264,07	6278804,54	2/4	6318	IRR	ZR0585	5 500	Vallée de l'Adour	207	
Adour amont	ADOUR	eaux de surface non réalimentées	JU BELLOC	38553270200016	LATAPIE Yvette			65700	HERES	4,60	1 989	13 262	458078,82	6279840,99	3/4	6718	IRR	ZR0585		Vallée de l'Adour	136	
Adour amont	ADOUR	eaux de surface non réalimentées	JU BELLOC	38553270200016	LATAPIE Yvette			65700	HERES	4,60	1 989	13 262	458374,23	6279080,34	4/4	6397	IRR	ZR0585		Vallée de l'Adour	230	
Adour amont	ADOUR	eaux de surface non réalimentées	PRECHAC SUR ADOUR	39164443200018	LHERETE Michel			64350	MASPIE LALONQUERE JU	8,81	941	6 270	457418,6	6282635,51	1/2	6379	IRR	ZR1247	0	Vallée de l'Adour	399	
Adour amont	ADOUR	eaux de surface non réalimentées	PRECHAC SUR ADOUR	39164443200018	LHERETE Michel			64350	MASPIE LALONQUERE JU	8,81	941	6 270	457485,61	6282160,45	2/2	6277	IRR	ZR1260	0	Vallée de l'Adour	151	
Adour amont	ADOUR	eaux de surface non réalimentées	PRECHAC SUR ADOUR	39164443200018	LHERETE Michel			64350	MASPIE LALONQUERE JU	0,00	2 625	17 499	457485,61	6282160,45	1/1	21069	IRR	irrigation par submersion	0	Vallée de l'Adour	151	
Adour amont	ADOUR	eaux de surface non réalimentées	PLAISANCE	41787312200010	MORY-MOGYOROSI Frédéric		31 route de la Riv	32160	PRECHAC SUR ADOUR	0,00	439	2 926	457418,6	6282635,51	1/1	6399	IRR	irrigation par submersion	2 926	Vallée de l'Adour	399	
Louet-Aros-Estéous	ADOUR	eaux de surface non réalimentées	JU BELLOC	33131397300017	PAYSSE Alain			32160	JU BELLOC	11,10	3 420	22 800	458979,07	6280093,1	1/3	6723	IRR	ZR2323	0	Vallée de l'Adour	972	
Louet-Aros-Estéous	ADOUR	eaux de surface non réalimentées	JU BELLOC	33131397300017	PAYSSE Alain			32160	JU BELLOC	11,10	3 420	22 800	459490,72	6280007,13	2/3	6724	IRR	ZR2323	0	Vallée de l'Adour	1 558	
Louet-Aros-Estéous	ADOUR	eaux de surface non réalimentées	JU BELLOC	33131397300017	PAYSSE Alain			32160	JU BELLOC	11,10	3 420	22 800	459168,53	6279561,25	3/3	6726	IRR	ZR2323	0	Vallée de l'Adour	1 153	
Adour amont	ADOUR	eaux de surface non réalimentées	TASQUE	40536789700015	EARL AU PETIT	PERES Joël	Au village	32160	TASQUE	36,10	12 643	84 284	457680,41	6285912,91	1/3	6311	IRR	ZR1254	5 291	Vallée de l'Adour	613	
Adour amont	ADOUR	eaux de surface non réalimentées	GALIAX	40536789700015	EARL AU PETIT	PERES Joël	Au village	32160	TASQUE	36,10	12 643	84 284	457232,7	6283954,67	2/3	6401	IRR	ZR3759	0	Vallée de l'Adour	5	
Adour amont	ADOUR	eaux de surface non réalimentées	TASQUE	40536789700015	EARL AU PETIT	PERES Joël	Au village	32160	TASQUE	36,10	12 643	84 284	457976,89	6285251,11	3/3	6310	IRR	ZR0355	4 096	Vallée de l'Adour	896	
Adour amont	ADOUR	nappe d'accompagnement	RISCLE	414282632	PERUCHES Aline		Les Barthères	32400	RISCLE	5,49	4 275	26 500	455450,91	6288718,41	1/1	3979	IRR	WZL24172	39 730	Vallée de l'Adour	18	
Adour amont	ADOUR	eaux de surface non réalimentées	RISCLE	414282632	PERUCHES Aline		Les Barthères	32400	RISCLE	8,41	6 555	43 700	455134,73	6288413,35	1/1	6710	IRR	57850-P	62 370	Vallée de l'Adour	424	
Adour amont	ADOUR	nappe d'accompagnement hors isoch	BARCELONNE DU GERS	43455323600010	POMIES David		6 bd du Midi	32720	BARCELONNE DU GERS	14,80	6 438	42 921	440510,07	6293888,47	1/2	23293	D	IRR	WA01331753	28 788	Vallée de l'Adour	1 050
Adour Aire aval Adour	ADOUR	nappe d'accompagnement hors isoch	BARCELONNE DU GERS	43455323600010	POMIES David		6 bd du Midi	32720	BARCELONNE DU GERS	14,80	6 438	42 921	438481,08	6295438,6	2/2	8626	D	IRR	WA01331713	33 669	Vallée de l'Adour	2 283
Adour amont	ADOUR	eaux de surface non réalimentées	BARCELONNE DU GERS	43455323600010	POMIES David		6 bd du Midi	32720	BARCELONNE DU GERS	3,70	7 624	50 825	439819,91	6293646,4	1/3	6095	D	IRR	WA01331773	30 730	Vallée de l'Adour	757
Adour amont	ADOUR	eaux de surface non réalimentées	BARCELONNE DU GERS	43455323600010	POMIES David		6 bd du Midi	32720	BARCELONNE DU GERS	3,70	7 624	50 825	439528,19	6294128,32	2/3	6096	D	IRR	WA01331773		Vallée de l'Adour	1 270
Adour Aire aval Adour	ADOUR	eaux de surface non réalimentées	BARCELONNE DU GERS	43455323600010	POMIES David		6 bd du Midi	32720	BARCELONNE DU GERS	3,70	7 624	50 825	438255,22	6293145,85	3/3	23488	G	IRR	WA01331705	1 438	Vallée de l'Adour	5
Adour Aire aval Adour	ADOUR	nappe d'accompagnement	BARCELONNE DU GERS	43455323600010	POMIES David		6 bd du Midi	32720	BARCELONNE DU GERS	3,70	405	2 698	438552,63	6293057,77	1/1	6097	D	IRR	WA01331753	28 788	Vallée de l'Adour	89
Adour amont	ADOUR	nappe d'accompagnement hors isoch	LÉLIN LAPUJOLLE	40980418400011	PORTAL Marie-Cécile		18 Rue de Leber	32400	RISCLE	13,90	8 295	55 309	447334,89	6294771,53	1/2	24057	IRR	I2ACI103202	16 665	Vallée de l'Adour	5 032	
Adour amont	ADOUR	nappe d'accompagnement hors isoch	LÉLIN LAPUJOLLE	40980418400011	PORTAL Marie-Cécile		18 Rue de Leber	32400	RISCLE	13,90	8 295	55 309	444769,23	6292856,36	2/2	4377	IRR	WA01331632		Vallée de l'Adour	2 259	
Adour amont	ADOUR	eaux de surface non réalimentées	ST MONT	41786751200010	LAPORTE Nathalie		Au Village	32400	ST MONT	9,29	2 916	19 437	444814,48	6288915,13	1/1	23084	G	IRR	13ACK103636	0	Vallée de l'Adour	0
Adour amont	ADOUR	eaux de surface non réalimentées	ST MONT	41786751200010	LAPORTE Nathalie		Au Village	32400	SAINT MONT	11,10	941	6 270	447043,48	6288934,66	1/1	4353	IRR	WA01331188	0	Vallée de l'Adour	0	
Adour amont	ADOUR	eaux de surface non réalimentées	BERNEDE	40807440900025	ROULT Patrick		Menjon	32400	SAINT MONT	23,96	9 699	64 657	440056,84	6291608,57	1/8	3977	IRR	wa0133341		Vallée de l'Adour	539	
Adour amont	ADOUR	eaux de surface non réalimentées	BERNEDE	40807440900025	ROULT Patrick		Menjon	32400	SAINT MONT	23,96	9 699	64 657	440849,43	6292021,6	2/8	6445	IRR	wa0133341		Vallée de l'Adour	0	
Adour amont	ADOUR	eaux de surface non réalimentées	BERNEDE	40807440900025	ROULT Patrick		Menjon	32400	SAINT MONT	23,96	9 699	64 657	439705,97	6292063,99	3/8	5681	IRR	wa0133341		Vallée de l'Adour	0	
Adour amont	ADOUR	eaux de surface non réalimentées	BERNEDE	40807440900025	ROULT Patrick		Menjon	32400	SAINT MONT	23,96	9 699	64 657	440591,5	6292361,37	4/8	5682	IRR	wa0133341	13 050	Vallée de l'Adour	6	
Adour amont	ADOUR	eaux de surface non réalimentées	BERNEDE	40807440900025	ROULT Patrick		Menjon	32400	SAINT MONT	23,96	9 699	64 657	440457,33	6291717,15	5/8	5683	IRR	wa0133341		Vallée de l'Adour	371	
Adour amont	ADOUR	eaux de surface non réalimentées	BERNEDE	40807440900025	ROULT Patrick		Menjon	32400	SAINT MONT	23,96	9 699	64 657	441006	6291950	6/8		IRR	wa0133341		Vallée de l'Adour	1	
Adour amont	ADOUR	eaux de surface non réalimentées	BERNEDE	40807440900025	ROULT Patrick		Menjon	32400	SAINT MONT	23,96	9 699	64 657	441229	6291883	7/8		IRR	wa0133341		Vallée de l'Adour	1	
Adour amont	ADOUR	eaux de surface non réalimentées	BERNEDE	40807440900025	ROULT Patrick		Menjon	32400	SAINT MONT	23,96	9 699	64 657	441467	6291674	8/8		IRR	wa0133341		Vallée de l'Adour	1	
Louet-Aros-Estéous	ADOUR	eaux de surface non réalimentées	TASQUE	417 868 601 00023	SAINT CRIC Patrice		A Malhiou	32160	TIESTE URAGNOUX	12,50	1 140	457086,71	6287566,3	1/1	5628	IRR	ZR2314	0	Vallée de l'Adour	400		
Louet-Aros-Estéous	ADOUR	eaux de surface non réalimentées	JU BELLOC	41784809000011	SAINT MARTIN Bernard			32160	JU BELLOC	13,80	2 861	19 076	459150,73	6279723,24	1/3	6534	IRR	ZR1249	0	Vallée de l'Adour	1 210	
Louet-Aros-Estéous	ADOUR	eaux de surface non réalimentées	JU BELLOC	41784809000011	SAINT MARTIN Bernard			32160	JU BELLOC	13,80	2 861	19 076	459151,5	6279257,75	2/3	6286	IRR	ZR1249	0	Vallée de l'Adour	1 381	
Louet-Aros-Estéous	ADOUR	eaux de surface non réalimentées	JU BELLOC	41784809000011	SAINT MARTIN Bernard			32160	JU BELLOC	13,80	2 861	19 076	459095,3	6279059,4	3/3	6287	IRR	ZR1249	0	Vallée de l'Adour	949	
Adour amont	ADOUR	eaux de surface non réalimentées	JU BELLOC	41784809000011	SAINT MARTIN Bernard			32160	JU BELLOC	0,00												

Adour amont	ADOUR	eaux de surface non réalimentées	JJ BELLOC	41914261700010	VERDIER Philippe		65700	HERES	25,00	3 431	22 876	458035,47	6278339,92	3/3	6300		IRR	ZR0564	7 959	Vallée de l'Adour	289	
Louet-Arros-Estéous	ADOUR	eaux de surface non réalimentées	GALIX	34848448600017	VIDAL Christian	A Blazy	32180	LASSERADE	8,30	285	1 900	459191,72	6285174,19	1/1	6301		IRR	WA0003092	1 954	Vallée de l'Adour	2 024	
Louet-Arros-Estéous	ADOUR	eaux de surface non réalimentées	PLAISANCE	41788454300018	ZAGO Jean-Pierre	92 rue Adour	32180	PLAISANCE	4,80	1 710	11 400	460458,02	6282587,42	1/1	6412		IRR	ZR8564	0	Vallée de l'Adour	2 979	
Adour amont	ADOUR	eaux de surface non réalimentées	HAGET	38187200100015	GAEC IRINA	M CASTAY J Marc	32730	HAGET	16,60	1 587	10 448	468295	6282213	1/2			IRR	99WZ015158	12 494	Vallée de l'Adour	4 690	
Adour amont	ADOUR	eaux de surface non réalimentées	HAGET	38187200100015	GAEC IRINA	M CASTAY J Marc	32730	HAGET	16,60	1 548	10 319	469299	6260020	1/3			IRR	99WZ015158	12 494	Vallée de l'Adour	4 929	
Louet-Arros-Estéous	ARROS	nappe d'accompagnement	PLAISANCE	508 166 196	EARL DU MANOIR	5 route du manoir	65700	LABATUT RIVIERE	9,00	1 140	7 600	461168	6284244	1/1			IRR	ZR2329	0	Vallée de l'Adour	4 011	
Douze Amont	BV du Bergon	retenues collinaires	CAZABON	41785104500019	Sabie Michel	La Houanère Cul	32150	Cazabon	12,00	6 000	40 000	458995	6313586	1/1			IRR	en cours d'achat prevu Mai	0	Etangs d'Armagnac	1 779	
Le Lees	BV des Lees	retenues collinaires	SEGOS	49313363100017	SCEA Toulot	LION Stéphane	660 chemin du bl	40800	Saint Agnet	0,00	2 250	15 000	437446,77	6287558,805	1/1	32-424-007		IRR	en cours d'achat	0	Vallée de l'Adour	6 330

Vu pour être annexé à mon arrêté de ce

Fait à Auch, le
Pour le Préfet et par délégation,
le Secrétaire Général,

17 JUIN 2014

Christian CHASSAING



Liberté • Égalité • Fraternité
RÉPUBLIQUE FRANÇAISE

PRÉFET DU GERS

Vu pour être annexé à mon arrêté de ce jour,

Fait à Auch, le 17 JUIN 2014

Pour le Préfet et par délégation,
Le Secrétaire Général,

Christian CHASSAING

DIRECTION DEPARTEMENTALE DES TERRITOIRES
Service police de l'eau

**ANNEXE 2 A L'ARRETE PREFECTORAL N° 2014168-0008
PORTANT AUTORISATION TEMPORAIRE
DE PRELEVEMENTS D'EAUX SUPERFICIELLES AUX FINS D'IRRIGATION
DANS LE SOUS-BASSIN DE L'ADOUR**

« Extrait de l'arrêté ministériel du 11 septembre 2003 fixant les prescriptions générales applicables aux prélèvements soumis à autorisation »

Art 2 : .../...Toute modification notable apportée aux ouvrages ou installations de prélèvement, à leur localisation, leur mode d'exploitation, aux caractéristiques principales du prélèvement lui-même (débit, volume, période), tout changement de type de moyen de mesure doit être porté à la connaissance du Service de Police de l'Eau. Celui-ci peut si nécessaire exiger le dépôt d'une nouvelle déclaration ou autorisation si cette modification est de nature à porter atteinte aux intérêts mentionnés à l'article L.211.1 du code de l'environnement.

Art 4 : .../...Toutes les dispositions nécessaires sont prises par le bénéficiaire de la présente autorisation notamment par l'installation de bacs de rétention, d'abris étanches ou tout autre moyen en vue de prévenir tout risque de pollution des eaux par les carburants et autres produits (huile moteur notamment) susceptibles d'altérer la qualité des eaux, en particulier les fluides de fonctionnement du moteur thermique.

Tout incident ou accident ayant porté ou susceptible de porter atteinte à la qualité des eaux ou à leur gestion quantitative et les premières mesures prises pour y remédier sont portées à la connaissance du préfet.

Toutes mesures utiles pour mettre fin à la cause de l'incident ou de l'accident portant atteinte au milieu aquatique, pour évaluer les conséquences et y remédier doivent être prises sans délai. Le préfet doit en être tenu informé immédiatement.

Art 5 : .../...Tout bénéficiaire de la présente autorisation doit laisser passer dans le cours d'eau un débit minimal permettant de ne pas porter atteinte au milieux aquatiques.

Le débit instantané est, si nécessaire, ajusté de manière à permettre le maintien en permanence de la vie, la circulation, la reproduction des espèces piscicoles qui peuplent le cours d'eau où s'effectue le prélèvement ;

Art 8 et 10 : .../... Les installations de prélèvement autorisées sont équipées d'un compteur volumétrique dont le relevé régulier mensuel (début, fin, ainsi que lors de chaque déplacement pour les appareils mobiles) permet un contrôle systématique du volume d'eau prélevé. Les relevés devront être tenus à disposition de l'autorité administrative et conservés 3 ans.

Les références de l'arrêté préfectoral (bénéficiaire de l'autorisation et numéro de point de prélèvement) doivent être affichées en permanence durant la période de prélèvement.


Art 11 : .../... Pour les prélèvements situés en zone de répartition des eaux, le bénéficiaire, le cas échéant par l'intermédiaire de son mandataire, communique au préfet dans les deux mois suivant la fin de chaque année civile ou la campagne de prélèvement pour les prélèvements saisonniers, un extrait ou une synthèse du registre ou cahier visé à l'article 10, indiquant :

- les valeurs ou les estimations des volumes prélevés mensuellement et sur l'année civile ou sur la campagne ;
- pour les prélèvements par pompage, le relevé de l'index du compteur volumétrique, en fin d'année civile ou de campagne lorsqu'il s'agit de prélèvements saisonniers ;
- les incidents d'exploitation rencontrés ayant pu porter atteinte à la ressource en eau et les mesures mises en œuvre pour y remédier.

En application de l'article 44 du décret 93-742 du 29 mars 1993 relatif aux procédures d'autorisation ou de déclaration prévues par l'article 10 de la loi n° 92-3 du 3 janvier 1992 sur l'eau, le non respect d'un arrêté ministériel de prescriptions particulières, ou de prescriptions préfectorales est puni de la peine d'amende prévue pour les contraventions de 5^e classe (1500 €)


AUCH, le

17 JUN 2014



Legifrance .gouv.fr

LE SERVICE PUBLIC DE LA DIFFUSION DU DROIT



Pour le Préfet et par délégation,
Le Secrétaire Général

Christian CHASSAING

ARRETE

Arrêté du 11 septembre 2003 portant application du décret n° 96-102 du 2 février 1996 et fixant les prescriptions générales applicables aux prélèvements soumis à déclaration en application des articles L. 214-1 à L. 214-3 du code de l'environnement et relevant des rubriques 1.1.2.0, 1.2.1.0, 1.2.2.0 ou 1.3.1.0 de la nomenclature annexée au décret n° 93-743 du 29 mars 1993 modifié.

NOR: DEVE0320171A

Version consolidée au 01 octobre 2006

La ministre de l'écologie et du développement durable et le ministre de la santé, de la famille et des personnes handicapées,

Vu le code civil, notamment ses articles 552, 641, 642 et 643 ;

Vu le code de l'environnement, notamment ses articles L. 210-1 à L. 214-6 ;

Vu le code de la santé publique, notamment ses articles R. 1321-6 à R. 1321-10 et R. 1322-1 à R. 1322-5 ;

Vu le décret n° 93-742 du 29 mars 1993 modifié relatif aux procédures d'autorisation et de déclaration prévues par l'article 10 de la loi n° 92-3 du 3 janvier 1992 sur l'eau ;

Vu le décret n° 93-743 du 29 mars 1993 modifié relatif à la nomenclature des opérations soumises à autorisation ou à déclaration en application de l'article 10 de la loi n° 92-3 du 3 janvier 1992 sur l'eau ;

Vu le décret n° 96-102 du 2 février 1996 relatif aux conditions dans lesquelles peuvent être édictées les prescriptions et règles prévues par les articles 8 (3°), 9 (2° et 3°) de la loi n° 92-3 du 3 janvier 1992 sur l'eau et de l'article 58 de la loi n° 64-1245 du 16 décembre 1964 relative au régime et à la répartition des eaux et à la lutte contre leur pollution, applicables aux installations, ouvrages, travaux et activités soumis à autorisation ou à déclaration par l'article 10 de la loi sur l'eau n° 92-3 du 3 janvier 1992 ;

Vu l'avis de la mission interministérielle de l'eau en date du 19 décembre 2001 ;

Vu l'avis du Comité national de l'eau en date du 31 janvier 2002 ;

Vu l'avis du Conseil supérieur d'hygiène publique de France en date du 9 avril 2002,

► Chapitre Ier : Dispositions générales.

Article 1 En savoir plus sur cet article...

Modifié par Arrêté 2006-08-07 art. 1, art. 2 JORF 24 septembre 2006 en vigueur le 1er octobre 2006

Sont visés par le présent arrêté les prélèvements soumis à déclaration au titre des rubriques suivantes :
1.1.2.0 relative aux prélèvements permanents ou temporaires issus d'un sondage, forage, puits, ouvrage souterrain, dans les eaux souterraines, par pompage, par drainage, par dérivation ou tout autre procédé ;
1.2.1.0 et 1.2.2.0 relatives aux prélèvements permanents ou temporaires issus d'une installation ou d'un ouvrage dans un cours d'eau, dans sa nappe d'accompagnement ou dans un plan d'eau ou canal alimenté par ce cours d'eau ou cette nappe ;
1.3.1.0 relative aux prélèvements d'eau dans une zone où des mesures permanentes de répartition quantitative instituées, notamment au titre de l'article L. 211-3 (2°) du code de l'environnement, ont prévu l'abaissement des seuils.

Sans préjudice de l'application des prescriptions fixées au titre d'autres rubriques de la nomenclature annexée au décret n° 93-743 du 29 mars 1993 et de celles fixées par d'autres législations, le déclarant d'un prélèvement visé à l'alinéa ci-dessus et non mentionné à l'article 2 du décret du 2 février 1996 ci-dessus est tenu de respecter les prescriptions fixées par le présent arrêté.

Article 2 En savoir plus sur cet article...

Modifié par Arrêté 2006-08-07 art. 1, art. 3 JORF 24 septembre 2006 en vigueur le 1er octobre 2006

Le déclarant est tenu de respecter les engagements et valeurs annoncés dans le dossier de déclaration, notamment en ce qui concerne le ou les lieux de prélèvements, débits instantanés maximum et volumes annuels maximum prélevés, dès lors qu'ils ne sont pas contraires aux dispositions du présent arrêté ni à celles éventuellement prises par le préfet en application de l'article 32 du décret du 29 mars 1993 susvisé. Lors de la réalisation d'un prélèvement, le déclarant ne doit en aucun cas dépasser les seuils de déclaration ou d'autorisation des autres rubriques de la nomenclature sans en avoir fait au préalable la déclaration ou la demande d'autorisation et avoir obtenu le récépissé de déclaration ou l'autorisation, notamment en ce qui concerne les rubriques 1.1.1.0 relative aux sondage, forage, création de puits ou d'ouvrage souterrain permettant le prélèvement d'eau souterraine et 3.1.1.0, 3.1.2.0 relatives aux ouvrages en rivière et modifications physiques des cours d'eau.

Toute modification notable apportée par le déclarant aux ouvrages ou installations de prélèvement, à leur localisation, leur mode d'exploitation, aux caractéristiques principales du prélèvement lui-même (débit, volume, période), tout changement de type de moyen de mesure ou de mode d'évaluation de celui-ci, ainsi que tout autre changement notable des éléments du dossier de déclaration initiale doit être porté, avant sa réalisation, à la connaissance du préfet. Celui-ci peut si nécessaire exiger le dépôt d'une nouvelle déclaration ou d'un dossier d'autorisation en cas de modification substantielle du prélèvement.

▶ Chapitre II : Dispositions techniques spécifiques

▶ Section 1 : Conditions d'implantation des ouvrages et installations de prélèvement.

Article 3 En savoir plus sur cet article...

Modifié par Arrêté 2006-08-07 art. 1, art. 4 JORF 24 septembre 2006 en vigueur le 1er octobre 2006

Le site d'implantation des ouvrages et installations de prélèvement est choisi en vue de prévenir toute surexploitation ou dégradation significative de la ressource en eau, superficielle ou souterraine, déjà affectée à la production d'eau destinée à la consommation humaine ou à d'autres usages dans le cadre d'activités régulièrement exploitées.

Lorsque le prélèvement est effectué dans les eaux superficielles, le déclarant s'assure de la compatibilité du site et des conditions d'implantation des ouvrages et installations de prélèvement avec les orientations, les restrictions ou interdictions applicables à la zone concernée, notamment dans les zones d'expansion des crues et celles couvertes par :

- un schéma d'aménagement et de gestion des eaux ;
- un plan de prévention des risques naturels ;
- un périmètre de protection d'un point de prélèvement d'eau destinée à la consommation humaine ou de source d'eau minérale naturelle.

Lorsque le prélèvement est effectué dans les eaux souterraines, le choix du site et les conditions d'implantation et d'équipement des ouvrages sont définis conformément aux prescriptions de l'arrêté de prescriptions générales applicables aux sondages, forages, création de puits ou d'ouvrage souterrain relevant de la rubrique 1.1.1.0 de la nomenclature annexée au décret n° 93-743 du décret du 29 mars 1993.

En outre, le déclarant porte une attention particulière sur le choix d'implantation des ouvrages et installations de prélèvement dans les eaux de surface, notamment dans les cas suivants :

- à proximité des rejets des installations d'assainissement collectif et autres rejets polluants ;
- à proximité des zones humides ;
- à proximité des digues et barrages.

▶ Section 2 : Conditions d'exploitation des ouvrages et installations de prélèvement.

Article 4 En savoir plus sur cet article...

Modifié par Arrêté 2006-08-07 art. 1 JORF 24 septembre 2006 en vigueur le 1er octobre 2006

Le déclarant prend toutes les dispositions nécessaires, notamment par l'installation de bacs de rétention ou d'abris étanches, en vue de prévenir tout risque de pollution des eaux par les carburants et autres produits susceptibles d'altérer la qualité des eaux, en particulier des fluides de fonctionnement du moteur thermique fournissant l'énergie nécessaire au pompage, s'il y a lieu.

Les opérations de prélèvements par pompage ou dérivation, drainage ou tout autre procédé sont régulièrement surveillées et les forages, ouvrages souterrains et ouvrages et installations de surface utilisés pour les prélèvements sont régulièrement entretenus de manière à garantir la protection de la ressource en eau superficielle et souterraine.

Chaque installation de prélèvement doit permettre le prélèvement d'échantillons d'eau brute.

Tout incident ou accident ayant porté ou susceptible de porter atteinte à la qualité des eaux ou à leur gestion quantitative et les premières mesures prises pour y remédier sont portés à la connaissance du préfet par le déclarant dans les meilleurs délais.

Sans préjudice des mesures que peut prescrire le préfet, le déclarant doit prendre ou faire prendre toutes

mesures utiles pour mettre fin à la cause de l'incident ou l'accident portant atteinte au milieu aquatique, pour évaluer les conséquences et y remédier.

Article 5 En savoir plus sur cet article...

Modifié par Arrêté 2006-08-07 art. 1 JORF 24 septembre 2006 en vigueur le 1er octobre 2006

Le débit instantané du prélèvement et le volume annuel prélevé ne doivent en aucun cas être supérieurs respectivement au débit et volume annuel maximum mentionnés dans la déclaration.

Par ailleurs, le débit instantané est, si nécessaire, ajusté de manière à :

- permettre le maintien en permanence de la vie, la circulation, la reproduction des espèces piscicoles qui peuplent le cours d'eau où s'effectue le prélèvement ;
- respecter les orientations, restrictions ou interdictions applicables dans les zones d'expansion des crues et les zones concernées par un schéma d'aménagement et de gestion des eaux, un plan de prévention des risques naturels, un périmètre de protection d'un point de prélèvement d'eau destinée à la consommation humaine, un périmètre de protection des sources d'eau minérale naturelle ou un périmètre de protection des stockages souterrains.

Article 6 En savoir plus sur cet article...

Modifié par Arrêté 2006-08-07 art. 1 JORF 24 septembre 2006 en vigueur le 1er octobre 2006

Le préfet peut, sans que le bénéficiaire de la déclaration puisse s'y opposer ou solliciter une quelconque indemnité, réduire ou suspendre temporairement le prélèvement dans le cadre des mesures prises au titre du décret n° 92-1041 du 24 septembre 1992 relatif à la limitation ou à la suspension provisoire des usages de l'eau.

Article 7 En savoir plus sur cet article...

Modifié par Arrêté 2006-08-07 art. 1 JORF 24 septembre 2006 en vigueur le 1er octobre 2006

Les ouvrages et installations de prélèvement d'eau doivent être conçus de façon à éviter le gaspillage d'eau. A ce titre, le bénéficiaire prend des dispositions pour limiter les pertes des ouvrages de dérivation, des réseaux et installations alimentés par le prélèvement dont il a la charge.

▶ Section 3 : Conditions de suivi et surveillance des prélèvements.

Article 8 En savoir plus sur cet article...

Modifié par Arrêté 2006-08-07 art. 1 JORF 24 septembre 2006 en vigueur le 1er octobre 2006

1. Dispositions générales :

Chaque ouvrage et installation de prélèvement est équipé de moyens de mesure ou d'évaluation appropriés du volume prélevé et d'un système permettant d'afficher en permanence les références du récépissé de déclaration. Lorsque la déclaration prévoit plusieurs points de prélèvement dans une même ressource au profit d'un même bénéficiaire et si ces prélèvements sont effectués au moyen d'une seule pompe ou convergent vers un réseau unique, il peut être installé un seul dispositif de mesure après la pompe ou à l'entrée du réseau afin de mesurer le volume total prélevé.

Les moyens de mesure ou d'évaluation installés doivent être conformes à ceux mentionnés dans la déclaration. Toute modification ou changement de type de moyen de mesure ou du mode d'évaluation par un autre doit être porté à la connaissance du préfet. Celui-ci peut, après avis du conseil départemental de l'environnement et des risques sanitaires et technologiques, par arrêté motivé, demander la mise en place de moyens ou prescriptions complémentaires.

2. Prélèvement par pompage :

Lorsque le prélèvement d'eau est effectué par pompage dans les eaux souterraines ou dans un cours d'eau, sa nappe d'accompagnement, un canal ou un plan d'eau alimenté par ce cours d'eau ou cette nappe, l'installation de pompage doit être équipée d'un compteur volumétrique. Ce compteur volumétrique est choisi en tenant compte de la qualité de l'eau prélevée et des conditions d'exploitation de l'installation ou de l'ouvrage, notamment le débit moyen et maximum de prélèvement et la pression du réseau à l'aval de l'installation de pompage. Le choix et les conditions de montage du compteur doivent permettre de garantir la précision des volumes mesurés. Les compteurs volumétriques équipés d'un système de remise à zéro sont interdits.

Un dispositif de mesure en continu des volumes autre que le compteur volumétrique peut être accepté, dès lors que le pétitionnaire démontre que ce dispositif apporte les mêmes garanties qu'un compteur volumétrique en termes de représentativité, stabilité et précision de la mesure. Ce dispositif doit être infalsifiable et doit également permettre de connaître le volume cumulé du prélèvement.

3. Autres types de prélèvements :

Pour les autres types de prélèvements, le bénéficiaire met en place soit un compteur volumétrique, soit, et à défaut, les moyens nécessaires pour mesurer ou estimer de façon précise, en cumulé, le volume prélevé au droit de la prise ou de l'installation.

En cas d'estimation du volume total prélevé, il est obligatoirement procédé à une évaluation du débit instantané maximum prélevable par l'ouvrage ou l'installation en fonctionnement. La méthode utilisée, les conditions opératoires de cette évaluation ainsi que les résultats obtenus sont portés à la connaissance du préfet.

4. Cas des prélèvements liés à l'utilisation des retenues collinaires :

Les dispositions prévues à l'alinéa 8-1 et, selon le cas, celles prévues aux alinéas 8-2 ou 8-3 sont applicables aux prélèvements effectués dans un cours d'eau, sa nappe d'accompagnement, un plan d'eau ou un canal alimenté par ce cours d'eau ou cette nappe ainsi que dans les eaux souterraines, destinés à l'alimentation d'une retenue collinaire. Les prélèvements d'eau effectués dans ces retenues sont dispensés de l'obligation de comptage du volume prélevé.

Pour les prélèvements dans les retenues collinaires alimentées uniquement par ruissellement, le pétitionnaire met en place soit un dispositif de mesure ou d'évaluation du prélèvement conformément aux dispositions des alinéas 8-2 ou 8-3, soit un dispositif de lecture du niveau du plan d'eau, assorti de la fourniture de la courbe de correspondance entre le volume de la retenue et la hauteur du plan d'eau.

Article 9 En savoir plus sur cet article...

Modifié par Arrêté 2006-08-07 art. 1 JORF 24 septembre 2006 en vigueur le 1er octobre 2006

Les moyens de mesure et d'évaluation du volume prélevé doivent être régulièrement entretenus, contrôlés et, si nécessaire, remplacés, de façon à fournir en permanence une information fiable.

Article 10 En savoir plus sur cet article...

Modifié par Arrêté 2006-08-07 art. 1 JORF 24 septembre 2006 en vigueur le 1er octobre 2006

Le déclarant consigne sur un registre ou cahier les éléments du suivi de l'exploitation de l'ouvrage ou de l'installation de prélèvement ci-après :

- pour les prélèvements par pompage visés à l'article 8-2 de l'arrêté, les volumes prélevés mensuellement et annuellement et le relevé de l'index du compteur volumétrique à la fin de chaque année civile ou de chaque campagne de prélèvement dans le cas de prélèvements saisonniers ;
- pour les autres types de prélèvements visés à l'article 8-3, les valeurs des volumes prélevés mensuellement et annuellement ou les estimations de ces volumes, les valeurs des grandeurs physiques correspondantes suivies conformément à l'article 8 et les périodes de fonctionnement de l'installation ou de l'ouvrage ;
- les incidents survenus dans l'exploitation et, selon le cas, dans la mesure des volumes prélevés ou le suivi des grandeurs caractéristiques ;
- les entretiens, contrôles et remplacements des moyens de mesure et d'évaluation.

Le préfet peut, par arrêté, fixer des dates d'enregistrement particulières ou une augmentation de la fréquence d'enregistrement pendant les périodes sensibles pour l'état des ressources en eau et des milieux aquatiques.

Ce cahier est tenu à la disposition des agents du contrôle ; les données qu'il contient doivent être conservées 3 ans par le déclarant.

Article 11 En savoir plus sur cet article...

Modifié par Arrêté 2006-08-07 art. 1, art. 5 JORF 24 septembre 2006 en vigueur le 1er octobre 2006

Le déclarant, le cas échéant par l'intermédiaire de son mandataire, communique au préfet, dans les deux mois suivant la fin de chaque année civile ou la campagne de prélèvement pour les prélèvements saisonniers, un extrait ou une synthèse du registre ou cahier visé à l'article 10, indiquant :

- les valeurs ou les estimations des volumes prélevés mensuellement et sur l'année civile ou sur la campagne ;
- pour les prélèvements par pompage, le relevé de l'index du compteur volumétrique, en fin d'année civile ou de campagne lorsqu'il s'agit de prélèvements saisonniers ;
- les incidents d'exploitation rencontrés ayant pu porter atteinte à la ressource en eau et les mesures mises en oeuvre pour y remédier.

Le préfet peut, par arrêté, prévoir la communication d'éléments complémentaires et fixer la ou les dates auxquelles tout ou partie des informations précitées lui seront transmises, dans le cas de prélèvements saisonniers. Il désigne le ou les organismes destinataires de tout ou partie de ces informations.

▶ Section 4 : Conditions d'arrêt d'exploitation des ouvrages et installations de prélèvement.

Article 12 En savoir plus sur cet article...

Modifié par Arrêté 2006-08-07 art. 1 JORF 24 septembre 2006 en vigueur le 1er octobre 2006

En dehors des périodes d'exploitation et en cas de délaissement provisoire, les installations et ouvrages de prélèvement sont soigneusement fermés ou mis hors service afin d'éviter tout mélange ou pollution des eaux par mise en communication de ressources en eau différentes, souterraines et superficielles, y compris de ruissellement. Les carburants nécessaires au pompage et autres produits susceptibles d'altérer la qualité des eaux sont évacués du site ou stockés dans un local étanche.

Article 13 En savoir plus sur cet article...

Modifié par Arrêté 2006-08-07 art. 1, art. 6 JORF 24 septembre 2006 en vigueur le 1er octobre 2006

En cas de cessation définitive des prélèvements, le déclarant en informe le préfet au plus tard dans le mois suivant la décision de cessation définitive des prélèvements.

Dans ce cas, tous les carburants et autres produits susceptibles d'altérer la qualité des eaux, les pompes et leurs accessoires sont définitivement évacués du site de prélèvement.
Les travaux prévus pour la remise en état des lieux sont portés à la connaissance du préfet un mois avant leur démarrage. Ces travaux sont réalisés dans le respect des éléments mentionnés à l'article L. 211-1 du code de l'environnement et, lorsqu'il s'agissait d'un prélèvement dans les eaux souterraines, conformément aux prescriptions générales applicables aux sondages, forages, puits et ouvrages souterrains soumis à déclaration au titre de la rubrique 1.1.1.0 précitée.

► Chapitre III : Dispositions diverses.

Article 14 En savoir plus sur cet article...

Modifié par Arrêté 2006-08-07 art. 1 JORF 24 septembre 2006 en vigueur le 1er octobre 2006

Le déclarant est tenu de laisser accès aux agents chargés du contrôle dans les conditions prévues à l'article L. 216-4 du code de l'environnement.

Article 15 En savoir plus sur cet article...

Modifié par Arrêté 2006-08-07 art. 1 JORF 24 septembre 2006 en vigueur le 1er octobre 2006

Si le déclarant veut obtenir la modification de certaines des prescriptions applicables à l'installation, il en fait la demande au préfet, qui statue par arrêté dans les conditions prévues par l'article 32 du décret n° 93-742 du 29 mars 1993 et dans le respect des principes de gestion équilibrée de la ressource en eau mentionnée à l'article L. 211-1 du code de l'environnement.

Article 16 En savoir plus sur cet article...

Modifié par Arrêté 2006-08-07 art. 1 JORF 24 septembre 2006 en vigueur le 1er octobre 2006

Les dispositions du présent arrêté ne sont applicables qu'aux ouvrages et installations de prélèvement et prélèvements soumis à déclaration dont le dépôt du dossier de déclaration correspondant interviendra plus de six mois après la publication du présent arrêté.

Article 17 En savoir plus sur cet article...

Le directeur de l'eau et le directeur général de la santé sont chargés, chacun en ce qui le concerne, de l'exécution du présent arrêté, qui sera publié au Journal officiel de la République française.

La ministre de l'écologie

et du développement durable,

Roselyne Bachelot-Narquin

Le ministre de la santé, de la famille

et des personnes handicapées,

Jean-François Mattei

ANNEXE 4 A L'ARRETE PREFECTORAL N° 2014 168 - 0008
portant autorisation temporaire de prélèvements d'eaux superficielles aux fins d'irrigation
dans le sous-bassin de l'Adour


Liste des communes de prélèvements

AIGNAN
ARBLADE LE BAS
ARBLADE LE HAUT
ARMENTIEUX
AVERON BERGELLE
AYZIEU
BARCELONNE DU GERS
BEAUMARCHES
BECCAS
BERNEDE
BETOUS
BETPLAN
Bourrouillan
BOUZON GELLENAVE
CAHUZAC SUR ADOUR
CANNET
CASTELNAVET
CASTEX D ARMAGNAC
CAUMONT
CAUPENNE D ARMAGNAC
CAZAUBON
CAZAUX VILLECOMTAL
CORNEILLAN
COULOUME MONDEBAT
COURTIES
CRAVENCERES
EAUZE
ESPAS
FUSTEROUAU
GALIAX
GAZAX ET BACCARISSE
GEE RIVIERE
GOUX
HAGET
IZOTGES
JU BELLOC
JUILLAC
Labarthète
LADEVEZE RIVIERE
LADEVEZE VILLE
LANNEMAIGNAN
LANNUX
LAREE
LASSERADE
LAUJUZAN
LE HOUGA
LELIN LAPUJOLLE
Loubédat
LUPIAC
MALABAT

MANCIET
MARCIAC
MARGOUEY MEYMES
Mauléon d'Armagnac
MONGUILHEM
MONLEZUN D ARMAGNAC
MONTEGUT ARROS
MORMES
NOGARO
PANJAS
PERCHEDE
PEYRUSSE VIEILLE
PLAISANCE
Pouydraguin
PRECHAC SUR ADOUR
PROJAN
RISCLE
SABAZAN
Saint Martin d'Armagnac
SARRAGACHIES
SEAILLES
SEGOS
SEMBOUES
SION
SORBETS
ST AUNIX LENGROS
ST GERME
ST JUSTIN
ST MONT
ST PIERRE D AUBEZIES
STE CHRISTIE D ARMAGNAC
TASQUE
THERMES D ARMAGNAC
TIESTE URAGNOUX
URGOSSE
VIELLA
VILLECOMTAL SUR ARROS

Vu pour être annexé à mon arrêté de ce jour,
 Fait à Auch, le **17 JUIN 2014**

Pour le Préfet et par délégation,
 le Secrétaire Général,



Christian CHASSAING