

Secrétariat Général  
Direction de la Citoyenneté et de la Légalité  
Bureau du droit de l'environnement

**Arrêté préfectoral n°32-2019-02-22-064**  
**instituant des servitudes d'utilité publique prenant en compte la maîtrise des risques**  
**autour des canalisations de transport de gaz naturel ou assimilé, d'hydrocarbures et de produits**  
**chimiques sur la commune de Saint-Martin-de-Goyne**

**La Préfète du Gers,**  
**Chevalier de l'Ordre National du Mérite,**

- Vu** le code de l'environnement, et notamment ses articles L. 555-16, R.555-30, R.555-30-1 et R.555-31 ;
- Vu** le code de l'urbanisme notamment ses articles L.101-2, L.132-1, L.132-2, L.151-1 et suivants, L.153-60, L.161-1 et suivants, L.163-10, R.431-16 ;
- Vu** le code de la construction et de l'habitation, notamment ses articles R. 122-22 et R. 123-46 ;
- Vu** le décret du 8 décembre 2017 nommant Mme Catherine SÉGUIN, préfète du Gers ;
- Vu** le décret du 6 novembre 2016 nommant M. Guy FITZER, secrétaire général de la préfecture du Gers ;
- Vu** l'arrêté du 17 décembre 2018 portant délégation de signature à M. Guy FITZER, secrétaire général de la préfecture du Gers ;
- Vu** l'arrêté du 5 mars 2014 modifié définissant les modalités d'application du chapitre V du titre V du livre V du code de l'environnement et portant règlement de la sécurité des canalisations de transport de gaz naturel ou assimilé, d'hydrocarbures et de produits chimiques ;
- Vu** l'étude de dangers en date du 15/09/2014 du transporteur TIGF et sa nouvelle dénomination sociale Teréga en date du 25/04/2018;
- Vu** le rapport de la Direction régionale de l'environnement, de l'aménagement et du logement de la région Occitanie, en date du 21 novembre 2018 ;
- Vu** l'avis émis par le Conseil départemental de l'environnement et des risques sanitaires et technologiques du Gers le 22 janvier 2019 ;
- Considérant** que selon l'article L 555-16 du code de l'environnement, les canalisations de transport de gaz naturel ou assimilé, d'hydrocarbures et de produits chimiques doivent faire l'objet d'institution de servitudes d'utilité publique relatives à la maîtrise de l'urbanisation en raison des dangers et des inconvénients qu'elles présentent;
- Considérant** que selon l'article R. 555-30 b du code de l'environnement pris en application du troisième alinéa de l'article L. 555-16, trois périmètres à l'intérieur desquels s'appliquent les dispositions en matière de maîtrise de l'urbanisation, sont définis ; les critères de ces périmètres sont déterminés par les risques susceptibles d'être créés par une canalisation de transport en service, notamment les risques d'incendie, d'explosion ou d'émanation de produits toxiques, menaçant gravement la santé ou la sécurité des personnes;
- Sur** proposition du Secrétaire Général de la Préfecture du Gers ;

## ARRÊTE

### Article 1<sup>er</sup> :

Des servitudes d'utilité publique (SUP) sont instituées dans les zones d'effets générées par les phénomènes dangereux susceptibles de se produire sur les canalisations de transport décrites ci-après, conformément aux distances figurant dans les tableaux ci-dessous et reproduites sur la carte annexée <sup>(1)</sup> au présent arrêté.

Seules les distances SUP1 sont reproduites dans la carte annexée au présent arrêté. Les restrictions supplémentaires fixées par l'article 2 pour les projets d'urbanisme dont l'emprise atteint les SUP 2 ou 3 sont mises en œuvre dans le cadre de l'instruction de l'analyse de compatibilité obligatoire pour tout projet dont l'emprise atteint la SUP 1.

NOTA : Dans les tableaux ci-dessous :

- ✓ PMS : Pression Maximale de Service de la canalisation
- ✓ DN : Diamètre Nominal de la canalisation.
- ✓ Distances S.U.P : Distances en mètres de part et d'autre de la canalisation définissant les limites des zones concernées par les servitudes d'utilité publique.

En cas d'écart entre les valeurs des distances SUP figurant dans les tableaux ci-dessous et la représentation cartographique des SUP telle qu'annexée au présent arrêté, les valeurs des tableaux font foi, appliquées au tracé réel des canalisations concernées.

Nom de la commune : Saint-Martin-de-Goyne

Code INSEE :32391

### CANALISATIONS DE TRANSPORT DE GAZ NATUREL EXPLOITÉE PAR LE TRANSPORTEUR :

Teréga

Espace Volta - 40 Avenue de l'Europe - CS 20522 - 64000 PAU

### Ouvrages traversant la commune :

Néant

### Ouvrages ne traversant pas la commune, mais dont les zones d'effets atteignent cette dernière :

Nom de la canalisation	PMS (bar)	DN	Implantation	Distances S.U.P. en mètres (de part et d'autre de la canalisation)		
				SUP1	SUP2	SUP3
32 - DN 200 ASTAFFORT - POUY-ROQUELAURE	66.2	200	ENTERRE	55	5	5

### Installations annexes situées sur la commune :

Néant

### Installations annexes non situées sur la commune, mais dont les zones d'effets atteignent cette dernière :

Néant

## **Article 2 :**

Conformément à l'article R. 555-30 b) du code de l'environnement, les servitudes sont les suivantes, en fonction des zones d'effets :

**Servitude SUP1**, correspondant à la zone d'effets létaux (PEL) du phénomène dangereux de référence majorant au sens de l'article R.555-10-1 du code de l'environnement :

La délivrance d'un permis de construire relatif à un établissement recevant du public susceptible de recevoir plus de 100 personnes ou à un immeuble de grande hauteur et son ouverture est subordonnée à la fourniture d'une analyse de compatibilité ayant reçu l'avis favorable du transporteur ou, en cas d'avis défavorable du transporteur, l'avis favorable du Préfet rendu au vu de l'expertise mentionnée au III de l'article R 555-31 du code de l'environnement.

L'analyse de compatibilité est établie conformément aux dispositions de l'arrêté ministériel du 5 mars 2014 modifié susvisé.

**Servitude SUP2**, correspondant à la zone d'effets létaux (PEL) du phénomène dangereux de référence réduit au sens de l'article R.555-10-1 du code de l'environnement :

L'ouverture d'un établissement recevant du public susceptible de recevoir plus de 300 personnes ou d'un immeuble de grande hauteur est interdite.

**Servitude SUP3**, correspondant à la zone d'effets létaux significatifs (ELS) du phénomène dangereux de référence réduit au sens de l'article R.555-10-1 du code de l'environnement :

L'ouverture d'un établissement recevant du public susceptible de recevoir plus de 100 personnes ou d'un immeuble de grande hauteur est interdite.

## **Article 3 :**

Conformément à l'article R.555-30-1 du code de l'environnement, le maire informe le transporteur de toute demande de permis de construire, de certificat d'urbanisme opérationnel ou de permis d'aménager concernant un projet situé dans l'une des zones définies à l'article 2.

## **Article 4 :**

Les servitudes instituées par le présent arrêté sont annexées aux plans locaux d'urbanisme et aux cartes communales des communes concernées conformément aux articles L.151-43, L.153-60, L.161-1 et L163-10 du code de l'urbanisme.

## **Article 5 :**

En application du R554-60 du code de l'environnement, le présent arrêté sera publié au recueil des actes administratifs et sur le site internet de la Préfecture du Gers et adressé au maire de la commune de **Saint-Martin-de-Goysne**.

**Article 6 :**

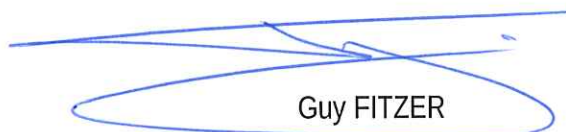
Cet arrêté pourra faire l'objet d'un recours contentieux auprès du tribunal administratif de Pau dans un délai de 2 mois à compter de sa publication.

**Article 7 :**

Le Secrétaire Général de la Préfecture du Gers, le président de l'établissement public compétent ou le maire de la commune de **Saint-Martin-de-Goyne**, le Directeur Départemental des Territoires du Gers, le Directeur Régional de l'Environnement, de l'Aménagement et du Logement Occitanie, sont chargés chacun en ce qui le concerne de l'exécution du présent arrêté dont une copie leur sera adressée, ainsi qu'au Directeur Général de Teréga.

Fait à Auch, le 22 FEV. 2019



Pour la préfète et par délégation,  
le secrétaire général



Guy FITZER

(1) La carte des servitudes d'utilité publique annexée au présent arrêté peut être consultée dans les services de la Préfecture du Gers, et de la Direction Régionale de l'Environnement de l'Aménagement et du Logement Occitanie, ainsi que dans l'établissement public compétent ou la mairie de la commune concernée.

# Commune de Saint-Martin-de-Goyne

 Saint-Martin-de-Goyne  
Limites SUP1 :  
 TIGF  
© Scan 25 IGN, BD Topo - IGN

