


**LEGENDE**


**LIMITES**

- Limite de la crue de référence
- Limite communale

**ZONAGE**

- Aléa faible à moyen en P.A.U.
- Aléa fort et aléa indéterminé hors P.A.U. ou bande inconstructible de 10 m de part et d'autre du cours d'eau et de l'écoulement
- Aléa faible à moyen hors P.A.U.
- Aléa fort en P.A.U.
- Cote et isocote de la crue de référence (en mNGF)
- Cote et isocote intermédiaire

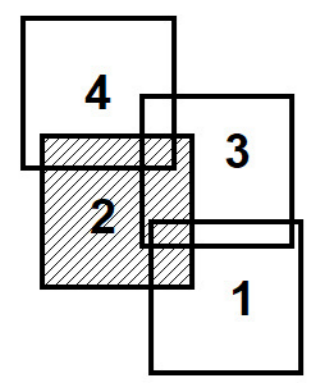



**PRÉFECTURE DU GERS**  
 Direction Départementale des Territoires  
 Gers

**BASSINS VERSANTS DE L'ARROS ET DU BOUËS**

**PLAN DE PRÉVENTION DU RISQUE INONDATION (P.P.R.I)**

**CARTE DES ZONAGES RÉGLEMENTAIRES**  
**COMMUNE DE BEAUMARCHÉS**



IND	Date	Modification
	11/2018	

Établi et contrôlé		Contrôlé et proposé	
le	par	le	par
Nom et signature du chargé d'étude		Nom et signature du chef de projet	