









LEGENDE




LIMITES



-  Limite communale
-  Limite de la crue de référence
-  Lit mineur
-  Plan d'eau

HAUTEURS D'EAU

-  supérieur à 1 m
-  entre 0.5 et 1 m
-  inférieur à 0.5 m
-  indéterminées

VITESSES:

-  supérieur à 0.5 m/s
-  entre 0.5 et 0.2 m/s
-  inférieur à 0.2 m/s

-  Cote et isocote de la crue de référence (en mNGF)
-  Cote et isocote intermédiaire



ECHELLE 1 / 5.000

PRÉFECTURE DU GERS

Direction
Départementale
des Territoires

Gers

BASSINS VERSANTS DE L'ARROS ET DU BOUÈS

PLAN DE PRÉVENTION DU RISQUE INONDATION (P.P.R.I)

CARTE DES HAUTEURS D'EAU ET DES VITESSES

COMMUNE DE MALABAT

ECHELLE 1 / 5.000



27 allée du Roussillon, 31770 Colomers

Juin 2017

