










LEGENDE

LIMITES

-  Limite communale
-  Bande inconstructible de 10 m de part et d'autre du cours d'eau et/ou de l'écoulement (pour la préservation des milieux et de la ripisylve)
-  Lit mineur
-  Plan d'eau

ALÉAS

-  Aléa faible
 -  Aléa moyen
 -  Aléa fort
 -  Aléa non différencié
-
-  168 Cote et isocote de la crue de référence (en mNGF)
 -  160.25 Cote et isocote intermédiaire



ECHELLE 1 / 5.000



PRÉFECTURE DU GERS

Direction
Départementale
des Territoires

Gers

BASSINS VERSANTS
DE L'ARROS ET DU BOUËS

PLAN DE PRÉVENTION DU RISQUE INONDATION
(P.P.R.I)

CARTE DES ALÉAS

COMMUNE DE TIESTE-URAGNOUX

ECHELLE 1 / 5.000

