

DIRECTION DÉPARTEMENTALE DES
TERRITOIRES

SERVICE EAU ET RISQUES
rédacteurs : A. Baudry et J.R. Barrau

ARRÊTÉ n° 2013127-0004

**portant déclaration d'intérêt général au titre de l'art. L211-7 du Code de l'environnement,
concernant le schéma d'aménagement de la rivière Izaute et de son bassin versant
sur les communes de Bretagne-d'Armagnac, Castelnau-d'Auzan, Cazeneuve, Eauze, Labarrère,
Lagraulet-du-Gers, Lannepax, Montréal, Noulens et Ramouzens**

Le Préfet du Gers,

Vu le code de l'environnement, Livre II et Livre IV, notamment ses articles, L214-1 à L214-3 relatifs à la procédure Loi sur l'eau, L215-2 et L215-14 à L215-19 relatifs aux cours d'eau non domaniaux et à leur entretien, L411-1 à L411-2 relatifs à la préservation du patrimoine naturel, L432-3 relatif à la protection de la faune piscicole et de son habitat, L211-7 et R214-88 et suivants relatifs à la Déclaration d'Intérêt Général,

Vu le code rural et de la pêche maritime, notamment ses articles L151-36 à L151-40 et R151-40 à R151-49 relatifs aux travaux prescrits ou exécutés par les départements, les communes, leurs groupements et les syndicats mixtes ainsi que par les concessionnaires de ces collectivités,

Vu le code de l'expropriation pour cause d'utilité publique et notamment ses articles R11-4 et suivants,

Vu le code général des collectivités territoriales,

Vu la loi 1892-12-29 du 29 décembre 1892 relative aux dommages causés à la propriété privée par l'exécution des travaux publics, et notamment son article 3,

Vu le Schéma Directeur d'Aménagement et de Gestion des Eaux (SDAGE) du bassin Adour-Garonne approuvé le 1er décembre 2009,

Vu le décret 99-615 du 7 juillet 1999 portant publication des amendements aux annexes I, II, III, IV de la convention relative à la conservation de la vie sauvage et du milieu naturel de l'Europe ouvert à la signature à Berne le 19 septembre 1979, adopté à Strasbourg le 5 décembre 1997,

Vu l'arrêté du 30 mai 2008 fixant les prescriptions générales applicables aux opérations d'entretien de cours d'eau ou canaux soumis à autorisation ou à déclaration en application des articles L214-1 à L214-6 du code de l'environnement et relevant de la rubrique 3.2.1.0 de la nomenclature annexée au tableau de l'article R214-1 du code de l'environnement,

Vu l'arrêté du 23 avril 2008 fixant la liste des espèces de poissons et de crustacés et la granulométrie caractéristique des frayères en application de l'article R.432-1 du code de l'environnement,

Vu l'arrêté du 23 avril 2007 fixant la liste des mammifères terrestres protégés sur l'ensemble du territoire et les modalités de leur protection,

Vu l'arrêté du 19 novembre 2007 fixant les listes des amphibiens et des reptiles protégés sur l'ensemble du territoire et les modalités de leur protection,

Vu l'arrêté du 8 décembre 1988 fixant la liste des espèces de poissons protégées sur l'ensemble du territoire national,

Vu l'arrêté du 29 octobre 2009 fixant la liste des oiseaux protégés sur l'ensemble du territoire et les modalités de leur protection,

Vu l'arrêté du 23 avril 2007 fixant les listes des mollusques protégés sur l'ensemble du territoire et les modalités de leur protection,

Vu l'arrêté du 23 avril 2007 fixant les listes des insectes protégés sur l'ensemble du territoire et les modalités de leur protection,

Vu l'arrêté du 21 juillet 1983, modifié par l'arrêté du 18 janvier 2000, relatif à la protection des écrevisses autochtones,

Vu l'arrêté régional du 30 décembre 2004, relatif à la liste des espèces végétales protégées en région Midi-Pyrénées complétant la liste nationale, fixée par l'arrêté du 20 janvier 1982 fixant la liste des espèces végétales protégées sur l'ensemble du territoire national,

Vu le dossier de déclaration d'intérêt général et loi sur l'eau concernant le schéma d'aménagement de la rivière Izaute et de son bassin versant, déposé par le syndicat intercommunal d'aménagement des bassins de la Gélise et de l'izaute le 22 avril 2011, puis complété les 19 mars 2012, 26 avril 2012, 29 mai 2012 et 11 juin 2012, enregistré sous le logiciel national Cascade n°32-2011-00181,

Vu l'avis de la Cellule d'Assistance Technique des Rivières (CATER) du Conseil Général du Gers en date du 09 mai 2011,

Vu l'avis de l'unité Environnement du Service Territoire et Patrimoines de la Direction Départementale des Territoires du Gers en date du 30 mai 2011,

Vu l'avis de l'Office National de l'Eau et des Milieux Aquatiques du Gers (ONEMA32) en date du 6 juin 2011,

Vu l'avis de la Fédération pour la Pêche et la Protection du Milieu Aquatique (FDPPMA) du Gers en date du 07 juin 2011,

Vu l'avis de la l'Agence de l'eau Adour-Garonne en date du 07 juin 2011,

Vu l'avis de recevabilité du Service en charge de la Police de l'Eau de la Direction Départementale des Territoires en date du 12 juin 2011,

Vu l'arrêté Préfectoral n° 2012-257-0004 du 13 septembre 2012 prescrivant l'ouverture d'une enquête publique du 08 octobre au 06 novembre 2012 inclus,

Vu le rapport et l'avis favorable du commissaire-enquêteur en date du 13 décembre 2012, assorti des recommandations suivantes :

- 1. qu'une nouvelle information – explication à l'attention des riverains et des élus des communes concernées soit organisée,
- 2. qu'une concertation, lors de l'élaboration des dossiers d'exécution de chaque action, soit engagée avec chacun des riverains concernés.

Considérant que l'entretien du lit et des berges des cours d'eau non domaniaux relève de la responsabilité des propriétaires riverains dont la majorité ne l'assure plus depuis de nombreuses années,

Considérant que le schéma d'aménagement concerne l'ensemble du bassin versant de l'izaute et de ses affluents, et que les travaux d'entretien des cours d'eau, concernant les communes de Bretagne-d'Armagnac, Castelnau-d'Auzan, Cazeneuve, Eauze, Labarrère, Lagraulet-du-Gers, Lannepax, Montréal, Noulens et Ramouzens, présentent un caractère d'intérêt général au regard du maintien de la libre circulation des eaux et de la protection des milieux aquatiques,

Considérant que ces travaux menés sur la rivière Izaute et ses affluents ont pour but de favoriser l'écoulement des eaux, notamment lors des inondations, de limiter l'érosion, de contribuer à l'amélioration globale de la qualité de la masse d'eau et de sauvegarder la diversité de la faune et de la flore,

Considérant que la qualité des peuplements rivulaires ont un rôle clef dans la protection et l'amélioration de la masse de d'eau et de l'écologie des milieux aquatiques,

Considérant que les embâcles sont des éléments de diversification du lit mineur d'un cours d'eau favorable au maintien de la diversité biologique,

Considérant que les embâcles présents sur certains secteurs de canaux et de cours d'eau peuvent porter préjudice à court terme à certains ouvrages d'art et ouvrages hydrauliques,

Considérant que les mécanismes d'érosion des terres agricoles sont en cause dans la dégradation de la qualité de la masse d'eau et le colmatage du lit mineur,

Considérant que le Syndicat intercommunal d'aménagement des bassins de la Gélise et de l'Isaute dispose des compétences en matière de canaux et de cours d'eau,

Considérant que ce projet est conforme aux objectifs du SDAGE,

Considérant que l'autorisation est demandée pour une durée de 5 ans renouvelable,

Sur proposition du Secrétaire Général de la préfecture,

- ARRÊTE -

TITRE I : OBJET DE LA DECLARATION D'INTERET GENERAL

Article 1er : Intérêt général du projet et habilitation du maître d'ouvrage relative au plan de gestion

A la demande du Syndicat intercommunal d'aménagement des bassins de la Gélise et de l'Isaute, représenté par son Président, les travaux, actions, ouvrages ou installations relatifs au plan de gestion ci-dessous sont déclarés d'intérêt général.

Le plan de gestion concerne le bassin versant de la rivière Isaute et ses affluents sur les 10 communes gersoises de Bretagne-d'Armagnac, Casteinau-d'Auzan, Cazeneuve, Eauze, Labarrère, Lagraulet-du-Gers, Lannepax, Montréal, Noulens et Ramouzens.

Le plan de gestion contient les travaux du programme pluriannuel décidé par le syndicat. Ceux-ci font l'objet :

▪ d'un programme d'entretien :

Cet entretien est celui défini à l'article L215-14 et suivants du Code de l'environnement et comprend les opérations suivantes :

- la restauration morphologique lourde des cours d'eau :
 - - rétablissement du profil en travers par retalutage ;
 - - réaménagement des berges et de sa ripisylve ;
 - - re-création d'un lit d'étiage légèrement sinueux ;
- la restauration légère de la ripisylve (coupe sélective, élagage, recépage) ;
- la restauration lourde de la ripisylve (coupe sélective, dessouchage, enlèvement d'embâcles, plantations d'essences variées d'origine locale) ;
- la gestion des embâcles (enlèvement des embâcles et reprise de berges le cas échéant) ;
- la mise en place de bandes végétalisées élargies ;
- la mise en place d'un suivi de la qualité des eaux superficielles.

▪ d'un programme d'aménagements :

Ce programme de travaux comporte les opérations suivantes :

- la restauration d'anciennes zones humides, de manière à connecter les zones humides aux cours d'eau ;
- la création de zones humides à l'exutoire des fossés ;
- la gestion des zones humides, afin de préserver la biodiversité ;
- la gestion des ouvrages hydrauliques (par arasement d'ouvrage et mise en place d'un règlement de gestion des niveaux d'eau).

Ce programme d'entretien peut faire l'objet d'adaptations, en particulier pour prendre en compte des interventions non prévisibles rendues nécessaires à la suite d'une crue ou de tout autre événement naturel

majeur et des interventions destinées à garantir la sécurité des engins nautiques non motorisés ainsi que toute opération s'intégrant dans un plan d'action et de prévention des inondations. Les sites et les aménagements prévus peuvent faire l'objet de modifications ou de transfert sur un secteur mieux adapté. Ces adaptations sont à approuver par le service de police de l'eau.

Le syndicat informe chaque année le service chargé de la police de l'eau, préalablement à sa mise en œuvre, du moment, du lieu et du type d'interventions qu'il s'apprête à réaliser dans le respect du programme de travaux validé par la présente décision. Cette information précisera, s'il y a lieu, les modalités de traitement des sédiments déplacés, retirés ou remis en suspension dans le cours d'eau.

Au terme de la cinquième année d'exécution, le syndicat fournit au service chargé de la police de l'eau un rapport évaluant l'écart avec les objectifs fixés dans le dossier de demande, l'efficacité des travaux mis en œuvre et les adaptations envisagées.

Ces travaux sont décrits dans le dossier déposé par le Syndicat intercommunal d'aménagement des bassins de la Gélise et de l'izaute. Ils sont exécutés conformément au dossier présenté, sur les parcelles figurant en annexe.

Conformément à l'article L211-7 du code de l'environnement, le Syndicat intercommunal d'aménagement des bassins de la Gélise et de l'izaute, en tant que collectivité territoriale, est habilité à réaliser les travaux susvisés, à la place des propriétaires riverains.

Article 2 : Durée de l'autorisation

L'autorisation est accordée pour une durée de 5 ans à compter de la notification du présent arrêté.

La présente déclaration d'intérêt général est caduque au-delà d'un délai de 12 mois à compter de la notification du présent arrêté, si les travaux n'ont pas fait l'objet d'un commencement d'exécution.

Article 3 : Financement des travaux

La participation financière des riverains n'est pas demandée pour l'exécution des travaux prévus dans le cadre de la présente Déclaration d'Intérêt Général.

TITRE II : DISPOSITIONS GENERALES

Article 4 : Accès aux propriétés – servitude de passage

Conformément à l'article L215.19 du code de l'environnement, pendant la durée des travaux, les propriétaires sont tenus de laisser passer sur leurs terrains les fonctionnaires et agents chargés de la surveillance, les entrepreneurs ou ouvriers, ainsi que les engins mécaniques strictement nécessaires à la réalisation des travaux.

Les terrains actuellement bâtis ou clos de murs ainsi que les cours et les jardins attenants aux habitations sont exempts de la servitude en ce qui concerne le passage des engins.

La servitude instituée s'applique autant que possible en suivant la rive du cours d'eau en respectant les arbres et plantations existants.

Article 5 : Droits des tiers

Les droits des tiers sont et demeurent expressément réservés.

Article 6 : Conditions de renouvellement de la déclaration d'intérêt général

Le renouvellement de la présente autorisation se fait par arrêté préfectoral pour 5 ans maximum non renouvelables.

Six mois au moins avant l'expiration de la présente autorisation, le pétitionnaire, s'il souhaite en obtenir le renouvellement, devra adresser au préfet une demande dans les conditions de délai, de forme et de contenu définies à l'article R214-20 et 21 du code de l'environnement. Ces pièces, en 7 exemplaires, comprendront

notamment le bilan des actions réalisées et du programme restant à effectuer (bilans techniques et financiers).

Article 7 : Conformité au dossier et modifications

Une nouvelle déclaration du caractère d'intérêt général doit être demandée dans les conditions prévues à l'article R214-91 du code de l'environnement par la personne qui a obtenu la déclaration initiale ou est substituée à celle-ci :

- lorsqu'elle prend une décision, autre que celle de prendre en charge la totalité des dépenses, entraînant une modification de la répartition des dépenses ou des bases de calcul des participations des personnes qui ont rendu les travaux nécessaires ou y trouvent un intérêt ;
- lorsqu'il est prévu de modifier d'une façon substantielle les travaux réalisés dans le cadre de la déclaration initiale, ou leurs conditions de fonctionnement, y compris si cette modification est la conséquence d'une décision administrative prise en application des articles L214-1 à L214-6 du code de l'environnement.

Article 8 : Droit de pêche

Les propriétaires riverains conservent leur droit de pêche et les obligations afférentes, conformément aux articles L433-3 à 39 du code de l'environnement.

Article 9 : Autres réglementations

La présente autorisation ne dispense en aucun cas le permissionnaire de faire les déclarations ou d'obtenir les autorisations requises par d'autres réglementations.

Article 10 : Délais et voies de recours

Le présent arrêté est susceptible de recours devant le tribunal administratif territorialement compétent, à savoir le tribunal administratif de Pau - 50 Cours Lyautey BP 43 - 64010 Pau cedex, conformément à l'article R514-3-1 du code de l'environnement :

- par les tiers dans un délai d'un an à compter de la publication ou de l'affichage en mairie prévu au R214-19 du code de l'environnement. Toutefois, si la mise en service de l'installation n'est pas intervenue six mois après la publication ou l'affichage du présent arrêté, le délai de recours continue jusqu'à l'expiration d'une période de six mois après cette mise en service ;
- par le pétitionnaire dans un délai de deux mois à compter de la date à laquelle le présent arrêté lui a été notifié.

Dans le même délai de deux mois, le pétitionnaire peut présenter un recours gracieux. Le silence gardé par l'administration pendant plus de deux mois sur la demande de recours gracieux emporte décision implicite de rejet de cette demande conformément à l'article R421-2 du code de justice administrative.

Article 11 : Publication

Une copie de la présente autorisation sera transmise pour information aux conseils municipaux des communes concernées visées à l'article 1er.

Un extrait de la présente autorisation énumérant notamment les motifs qui ont fondé la décision ainsi que les principales prescriptions auxquelles cette autorisation est soumise sera affiché dans les mairies dont la liste est annexée au présent arrêté pendant une durée minimale d'un mois.

Un exemplaire du dossier de déclaration d'intérêt général nécessitant une demande d'autorisation sera mis à la disposition du public pour information à la Préfecture du Gers, ainsi qu'à la mairie de la commune de EAUZE.

La présente autorisation sera à disposition du public sur le site Internet de la DDT (www.gers.developpement-durable.gouv.fr rubrique "Domaines d'activité / Gestion de l'eau") pendant une durée d'au moins 1 an.

Le présent arrêté fera l'objet d'une publication au Recueil des Actes Administratifs des services de l'État du département du Gers.

Article 12 : Exécution

M. le Secrétaire Général de la préfecture ,
M. le Sous-Préfet de l'arrondissement de Condom,
MM. les Maires des communes de Bretagne-d'Armagnac, Castelnaud-d'Auzan, Cazeneuve, Eauze, Labarrère,
Lagraulet-du-Gers, Lannepax, Montréal, Noulens et Ramouzens,
M. le Directeur Départemental des Territoires,
M. le commandant du Groupement de gendarmerie du Gers,
M. le chef du service départemental de l'Office National de l'Eau et des Milieux Aquatiques,
M. le chef du service départemental de l'Office national de la Chasse et de la Faune Sauvage,

et tous agents de contrôle sont chargés, chacun en ce qui le concerne, de l'exécution du présent arrêté.

Fait à Auch, le - 7 MAI 2013

Pour le Préfet et par délégation,
le Secrétaire Général,



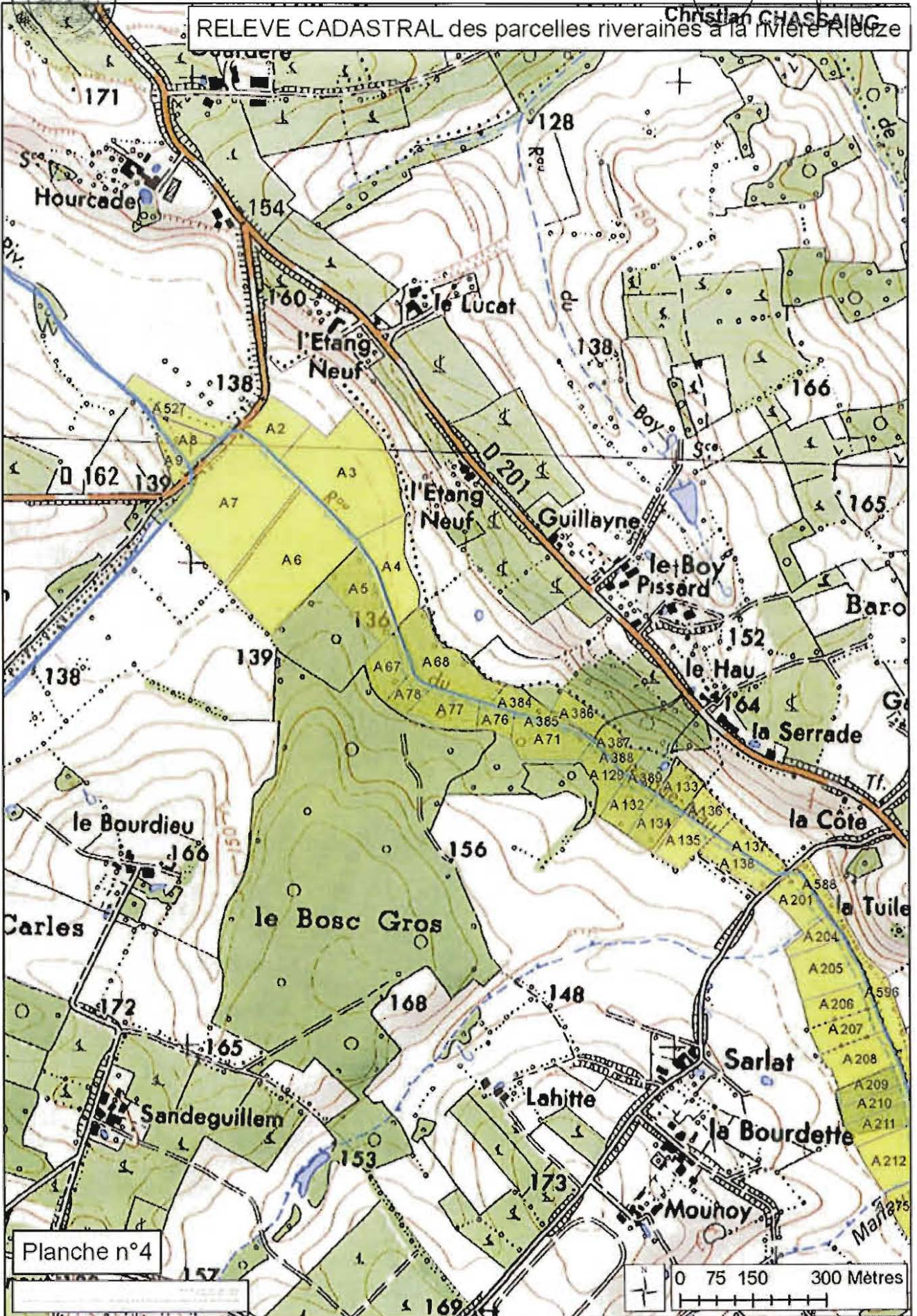
Christian CHASSAING

7 MAI 2013

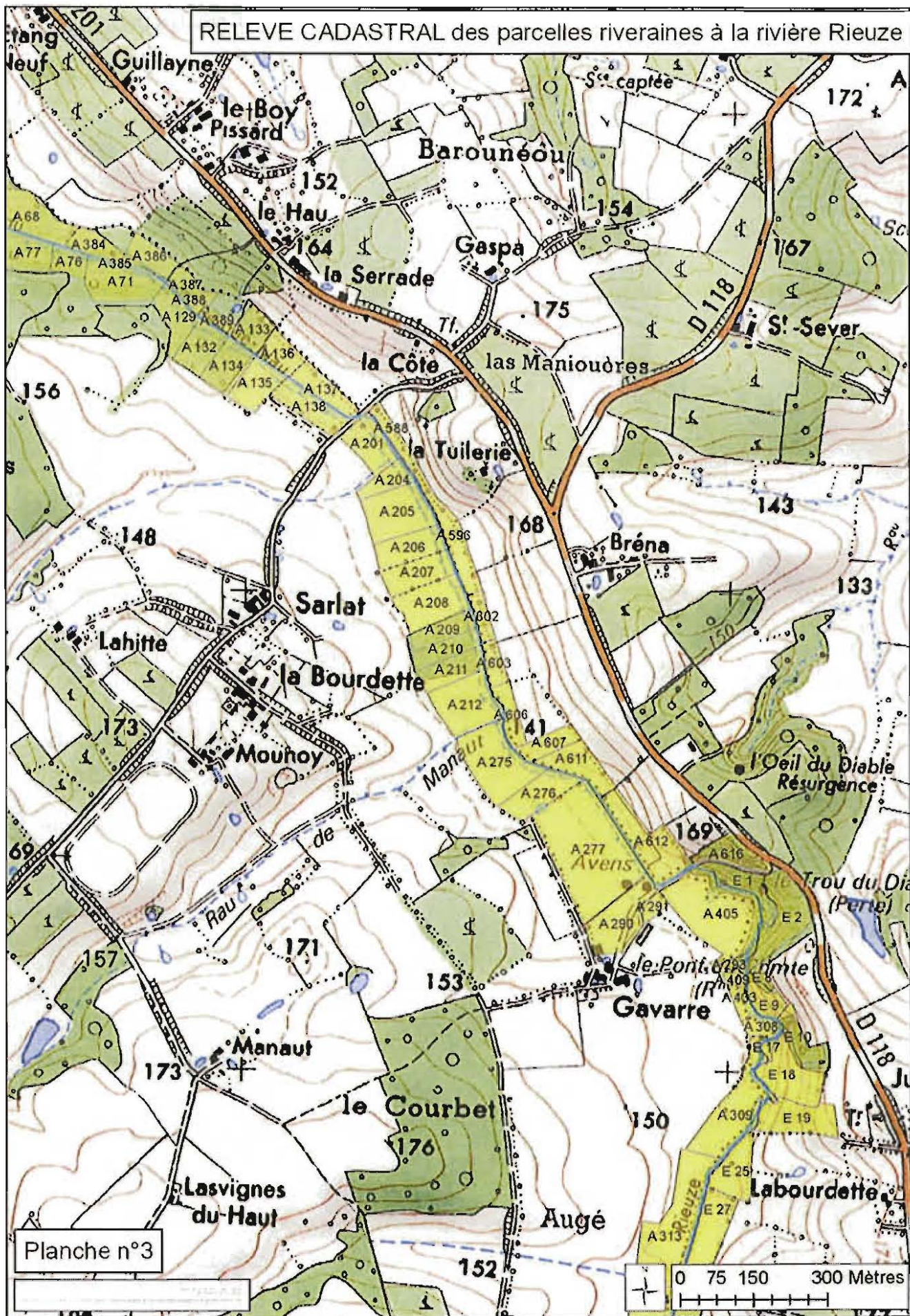


RELEVÉ CADASTRAL des parcelles riveraines à la rivière Rietze

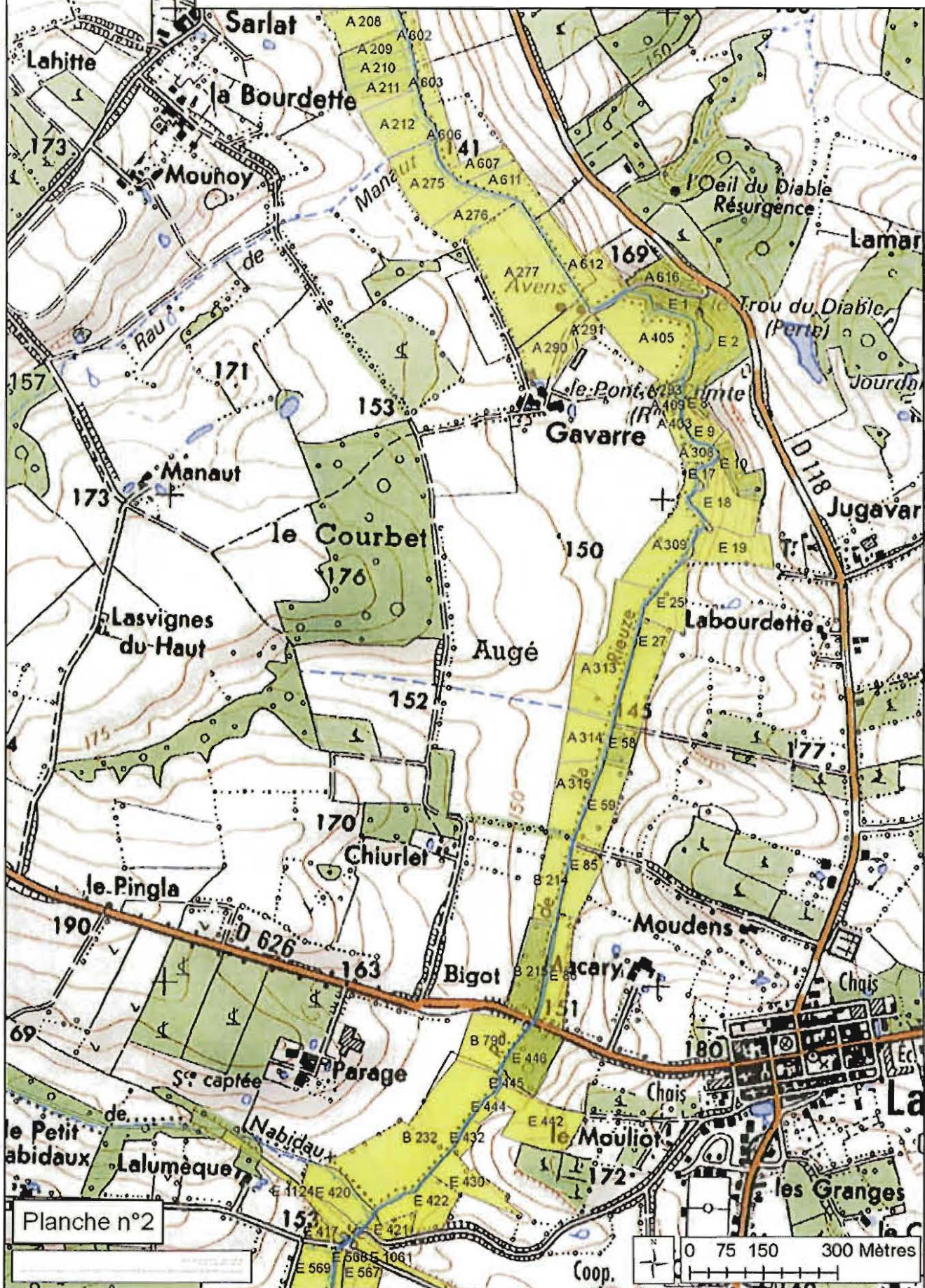
Christian CHASSAING



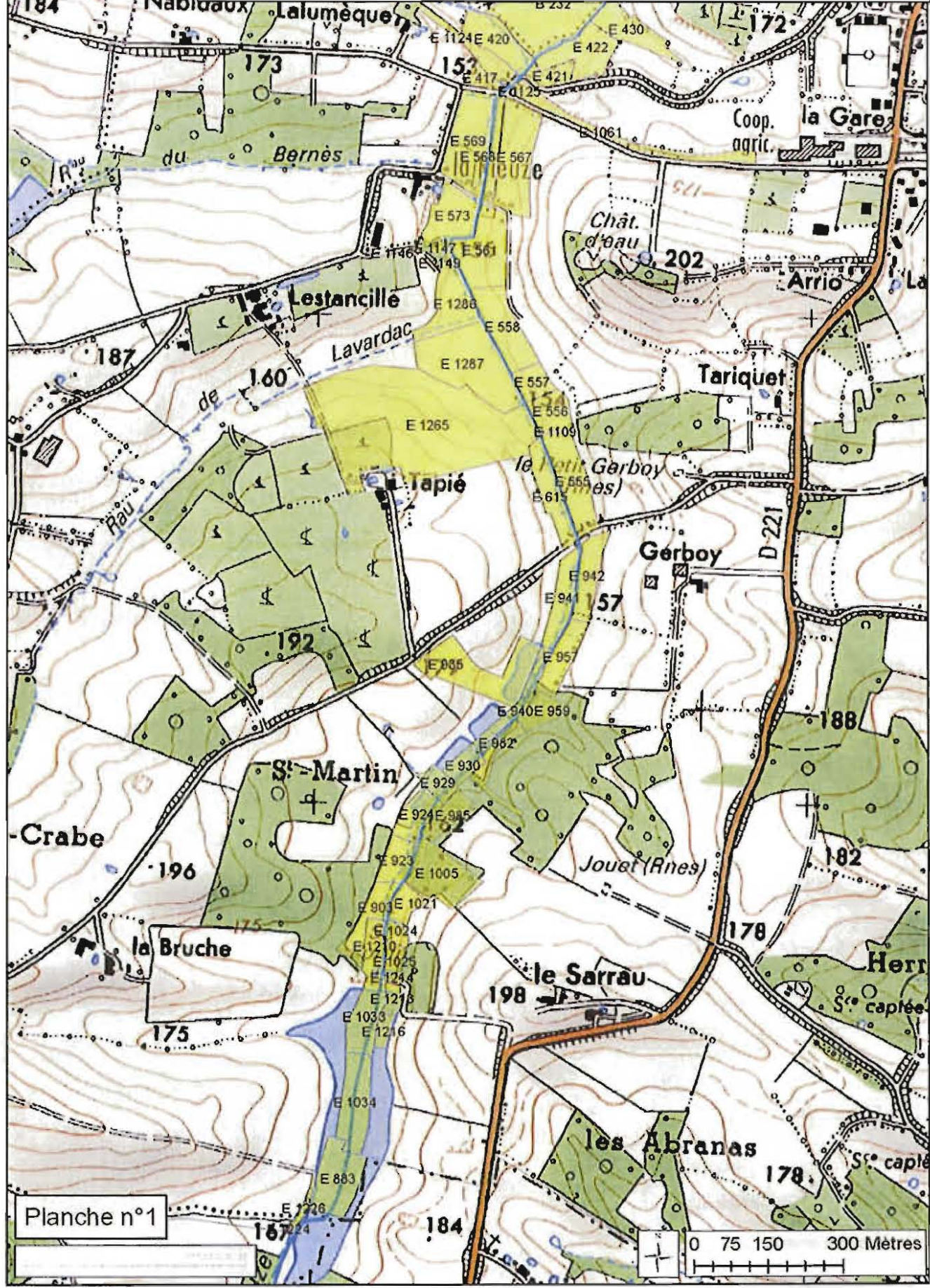
RELEVÉ CADASTRAL des parcelles riveraines à la rivière Rieuzé



RELEVÉ CADASTRAL des parcelles riveraines à la rivière Rieuze



le RELEVÉ CADASTRAL des parcelles riveraines à la rivière Rieuze



LISTE PAR COMMUNE DU PARCELLAIRE JOUXTANT LA RIVIERE RIEUZE

Somme Parcellaire riverain					
COMMUNE	SECTION	PARCELLE	Total		
LANNEPAX	A	527	8934,789296		
		588	3647,855341		
		596	9126,910036		
		602	2998,458138		
		603	3330,613078		
		606	4689,751672		
		607	4940,369065		
		611	8311,675472		
		612	14856,75771		
		616	6211,945169		
		Total A			67049,12498
		E	1	6656,317265	
			2	12642,9387	
	8		1162,46907		
	9		4571,008659		
	10		4391,337527		
	17		861,8657923		
	18		12402,14363		
	19		10294,78027		
	25		7774,956563		
27	12948,45325				
58	3990,461953				
59	10388,7454				
85	7740,145115				
86	10893,04779				
417	2318,627092				
420	8836,794199				
421	3605,343066				
422	10457,71663				
430	8333,39969				
432	2061,716538				
442	13936,80965				
444	1708,45831				
445	1159,900856				
446	10558,39975				
555	12206,02471				
556	5824,595631				
557	4220,672874				
558	11515,89373				
561	14151,63003				
567	15878,2106				
568	4710,504867				

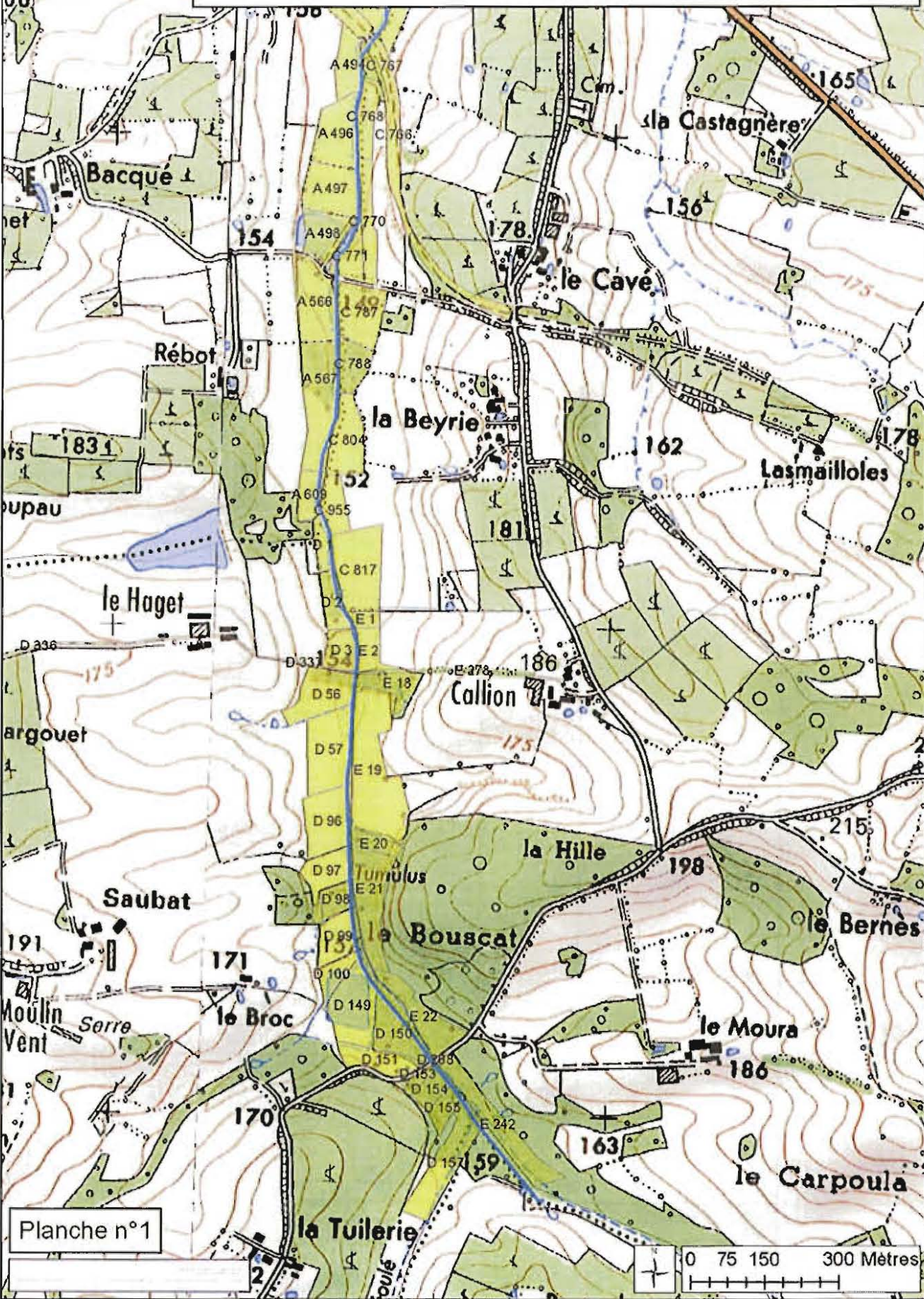
LISTE PAR COMMUNE DU PARCELLAIRE JOUXTANT LA RIVIERE RIEUZE

Somme Parcellaire riverain			
COMMUNE	SECTION	PARCELLE	Total
LANNEPAX	E	569	15679,0046
		573	9735,06711
		615	8367,062627
		883	12182,75722
		903	7029,53107
		923	5089,627579
		924	5931,848025
		929	3474,738884
		930	3405,476638
		935	16990,11094
		940	5593,689051
		941	7200,99557
		942	7756,049361
		957	6918,112686
		959	4269,615127
		982	5290,611065
		985	4508,628355
		1005	12546,8179
		1021	3879,26969
		1024	1998,231678
		1025	2395,091463
		1033	9028,254653
		1034	11406,08516
		1061	9928,412361
		1109	336,8929526
		1124	6933,08387
		1125	230,7040158
		1146	623,465355
		1147	853,5071851
		1149	320,8755311
		1209	153,9316082
		1210	4468,683314
		1213	2120,396062
1214	693,6000132		
1216	2101,915046		
1224	92,68979272		
1226	1536,15798		
1265	78490,07863		
1286	10361,68722		
1287	22358,8317		
	Total E		550484,9583
Total LANNEPAX			617534,0833

LISTE PAR COMMUNE DU PARCELLAIRE JOUXTANT LA RIVIERE RIEUZE

Somme Parcelle riverain			
COMMUNE	SECTION	PARCELLE	Total
RAMOUZENS	A	2	10053,63649
		3	39256,38471
		4	14185,26271
		5	14369,61034
		6	41581,62925
		7	46523,43658
		8	6591,579716
		9	2784,014485
		67	7943,474351
		68	17776,4355
		71	11791,43591
		76	4037,383596
		77	8730,478803
		78	4013,673912
		129	6356,259225
		132	7143,742119
		133	5122,597965
		134	7280,263735
		135	7391,865642
		136	5081,150541
		137	6029,37261
		138	8040,841081
		201	8167,890319
		204	4517,880832
		205	12747,13301
		206	7968,152932
		207	8097,461779
		208	11529,45889
		209	5427,103731
		210	5484,503982
		211	6865,104883
		212	13031,1664
		275	18472,82689
		276	8341,15619
		277	36778,83087
		290	12581,51825
		291	2194,00939
		293	1514,640027
		308	2828,328597
		309	16777,34287
		313	23508,98003
		314	8711,264521
		315	11263,60033
		384	4694,649001
385	993,9290697		
386	4664,141197		
387	3006,162164		
388	2295,982472		
389	2045,491872		
405	24013,07196		
409	722,9201066		
433	2887,192898		
434	21,28750706		
	Total A		652207,7122
	B	214	9339,780291
		215	10092,43176
		232	41468,11858
		790	11198,34123
	Total B		72098,67188
Total RAMOUZENS			624306,3841
Total			1241840,467

RELEVÉ CADASTRAL des parcelles riveraines à la rivière Izaute



RELEVÉ CADASTRAL des parcelles riveraines à la rivière Izaute

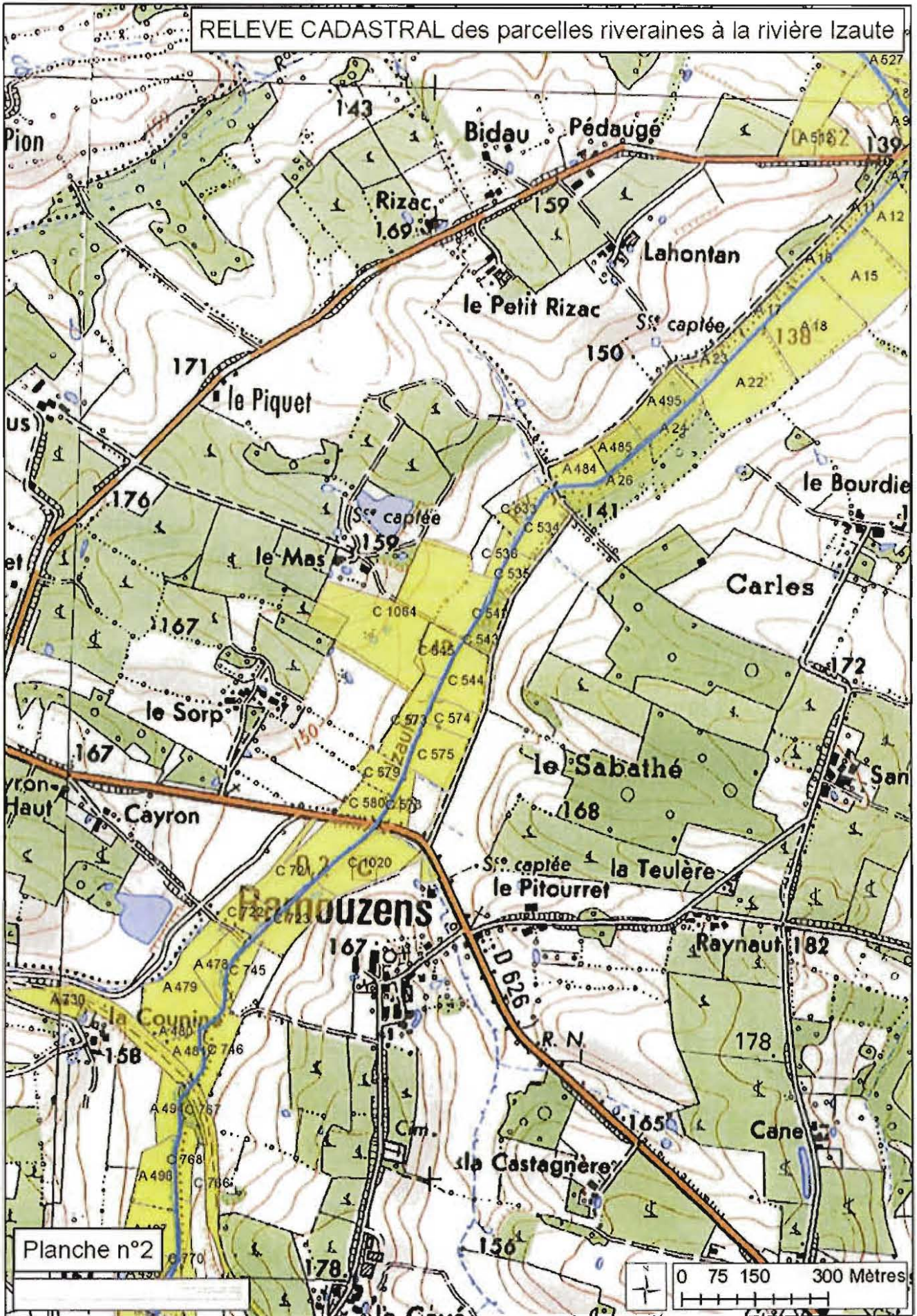

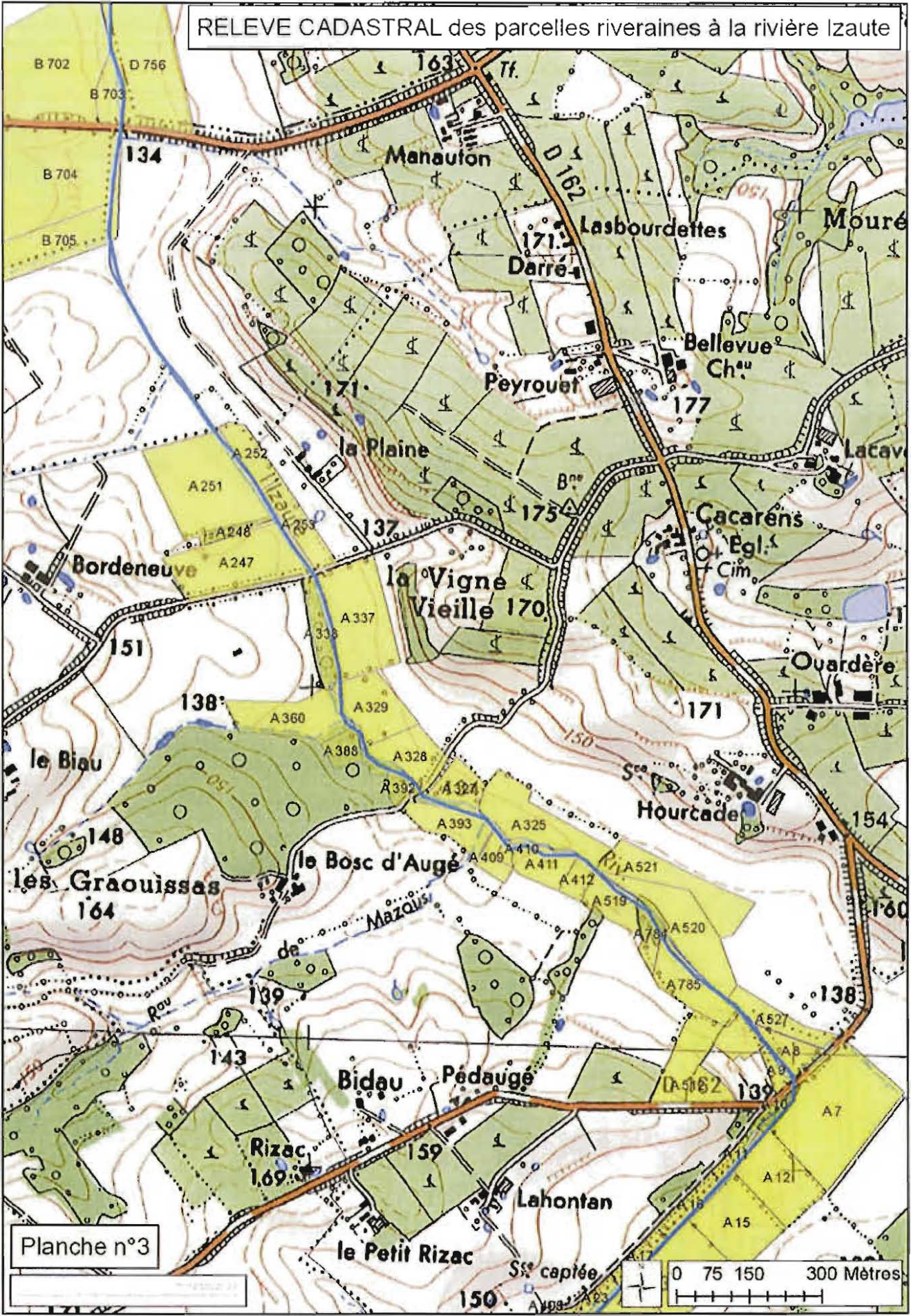


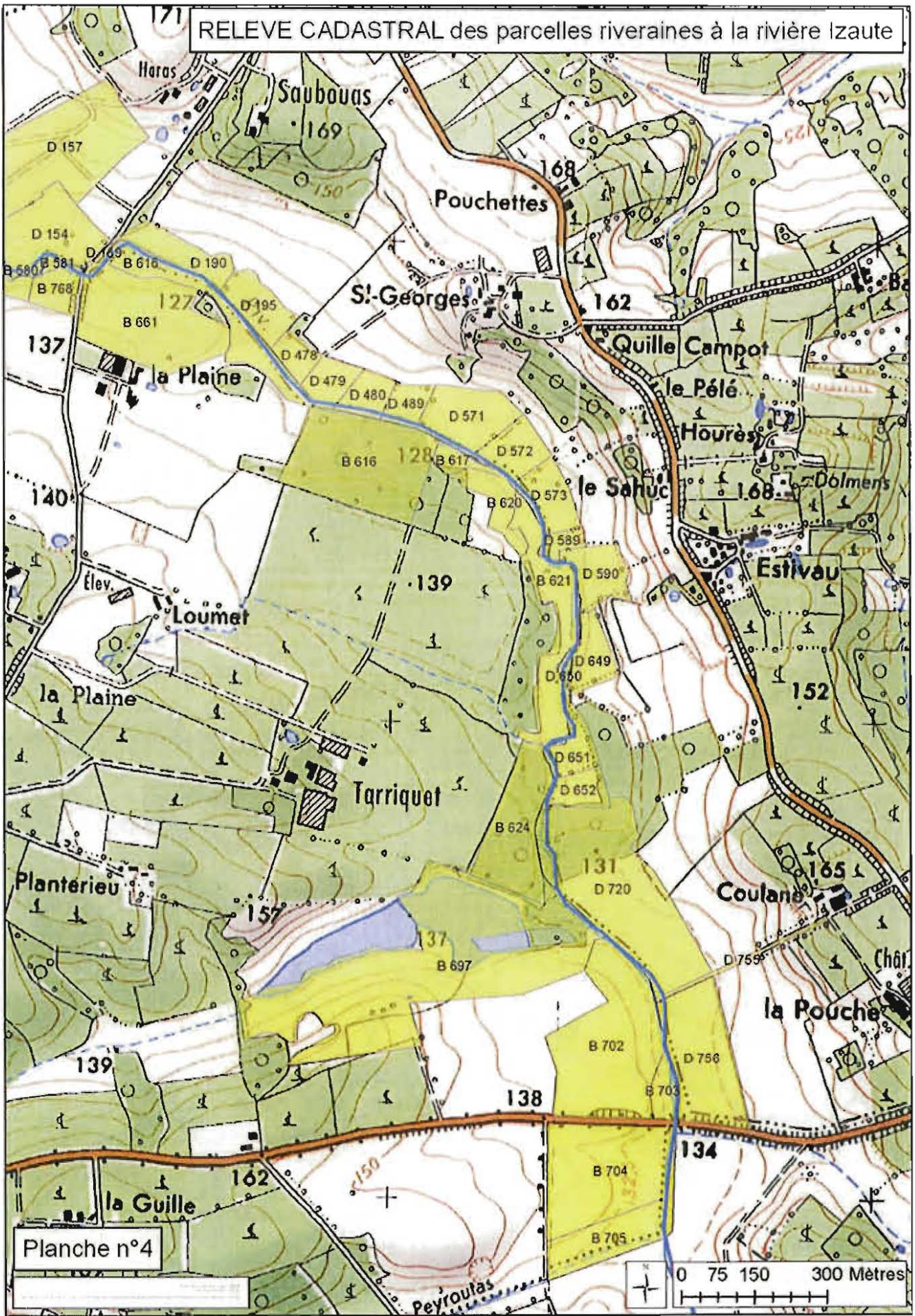
Planche n°2



RELEVÉ CADASTRAL des parcelles riveraines à la rivière Izaute



RELEVÉ CADASTRAL des parcelles riveraines à la rivière Izaute



RELEVÉ CADASTRAL des parcelles riveraines à la rivière Izaute

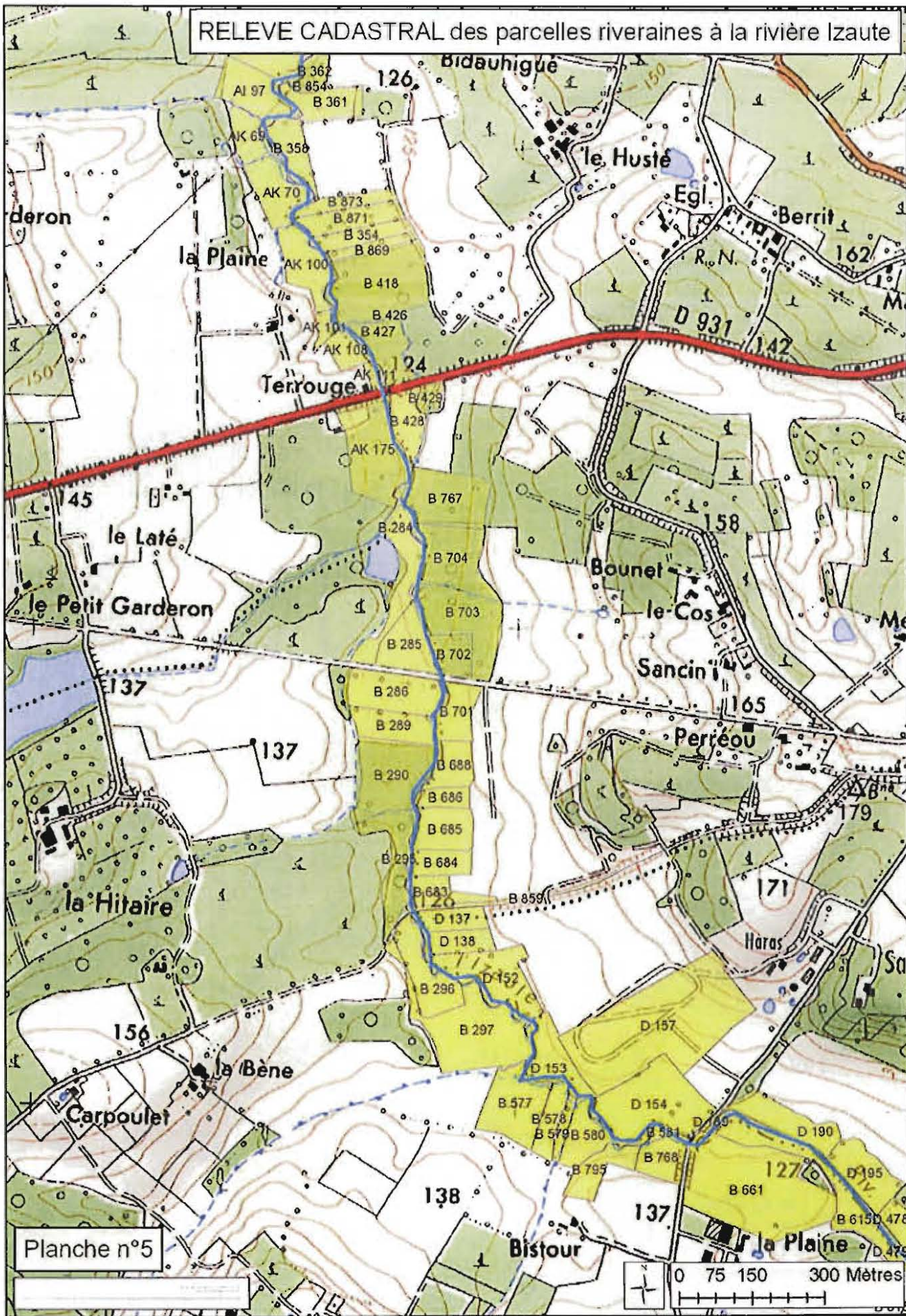
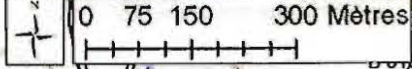
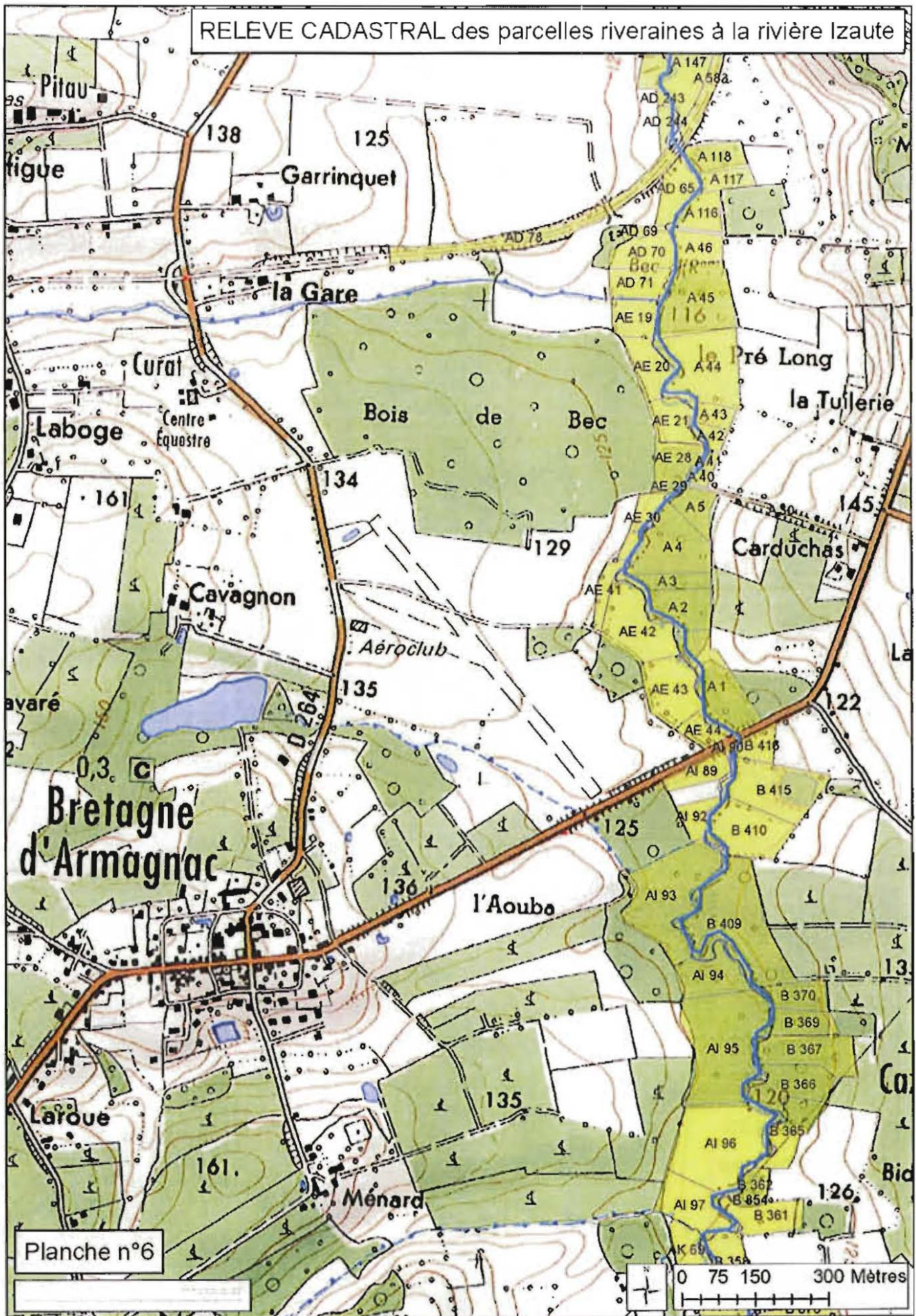


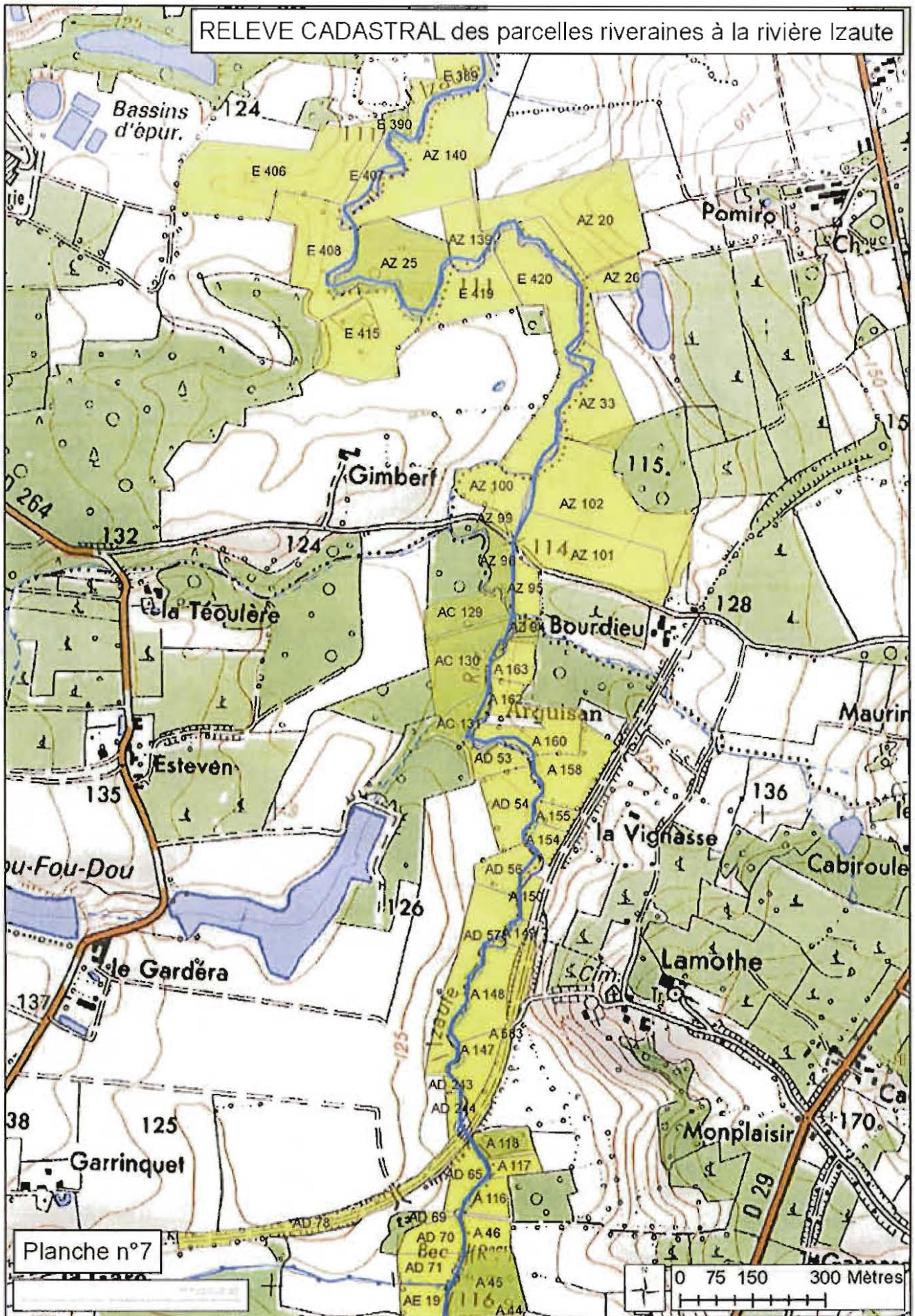
Planche n°5



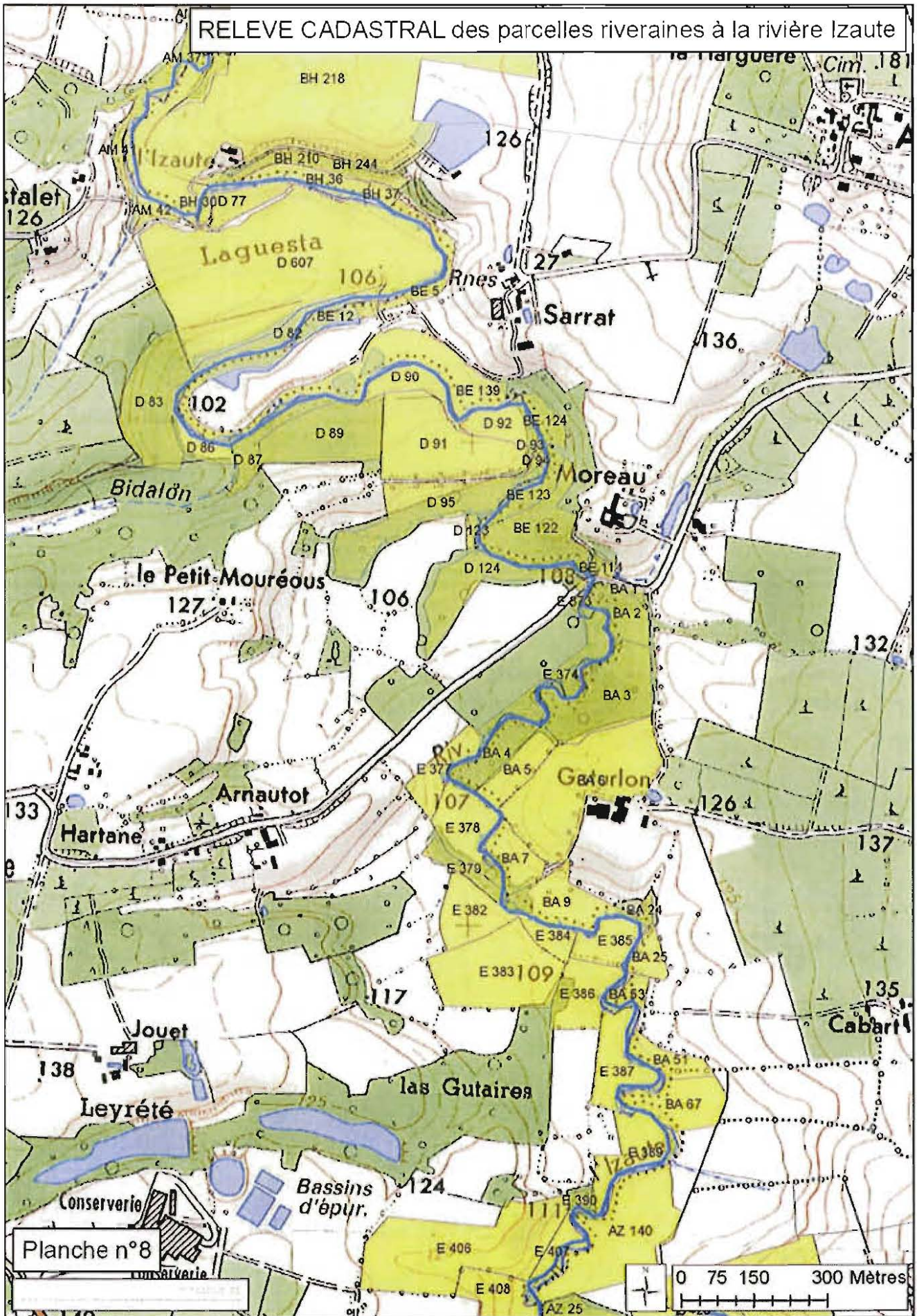
RELEVÉ CADASTRAL des parcelles riveraines à la rivière Izaute



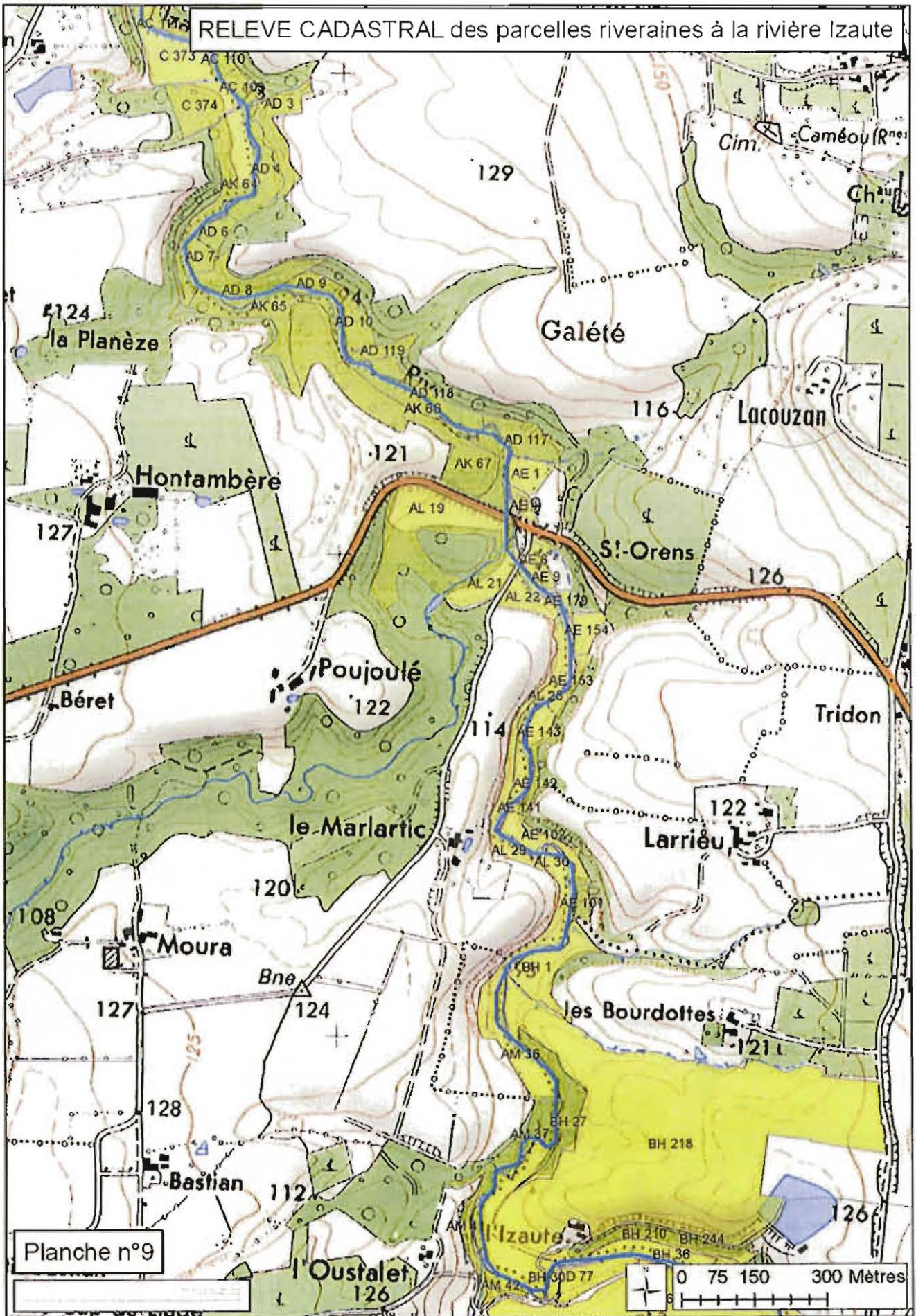
RELEVÉ CADASTRAL des parcelles riveraines à la rivière Izaute



RELEVÉ CADASTRAL des parcelles riveraines à la rivière Izaute



RELEVÉ CADASTRAL des parcelles riveraines à la rivière Izaute



RELEVÉ CADASTRAL des parcelles riveraines à la rivière Izaute

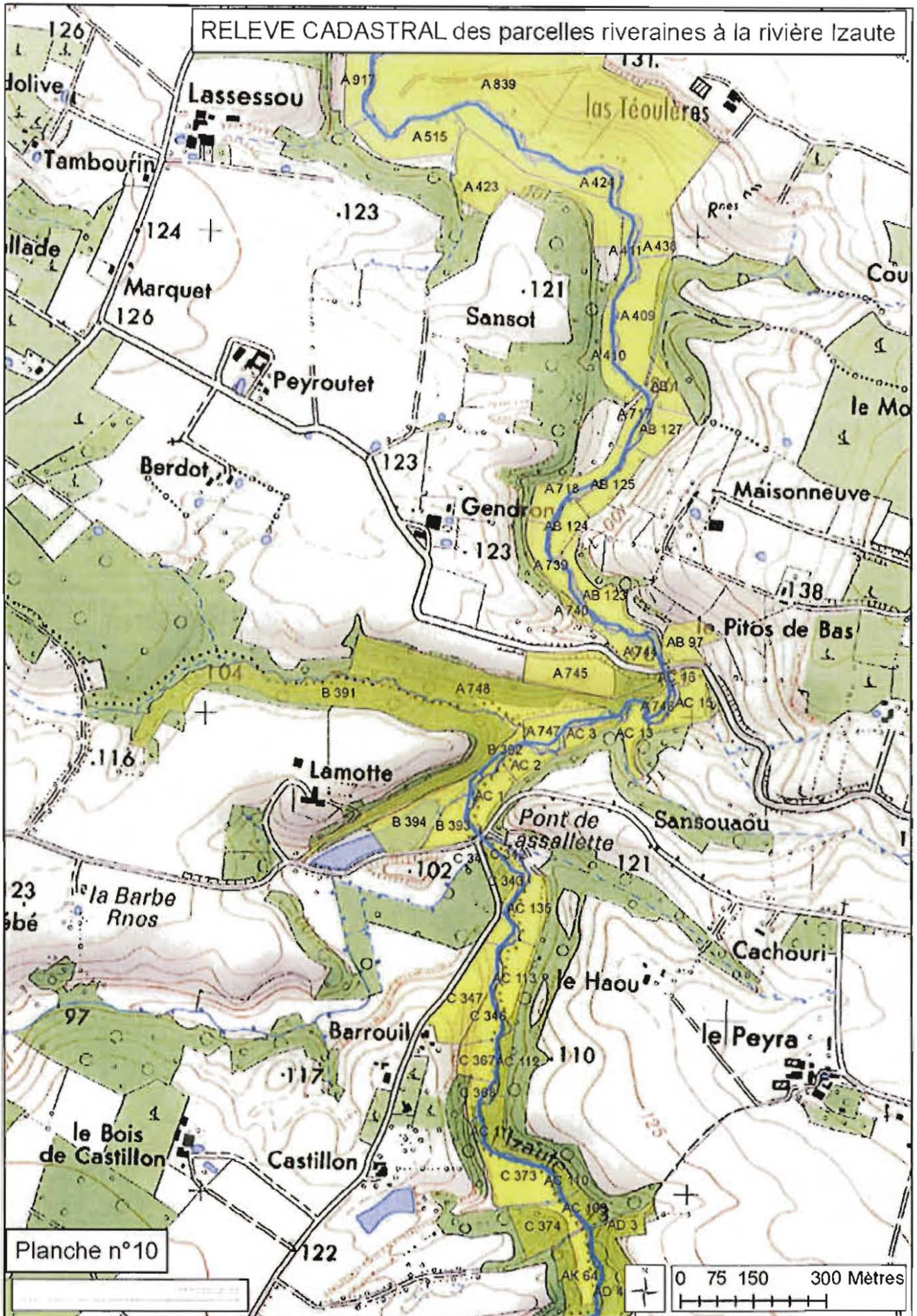

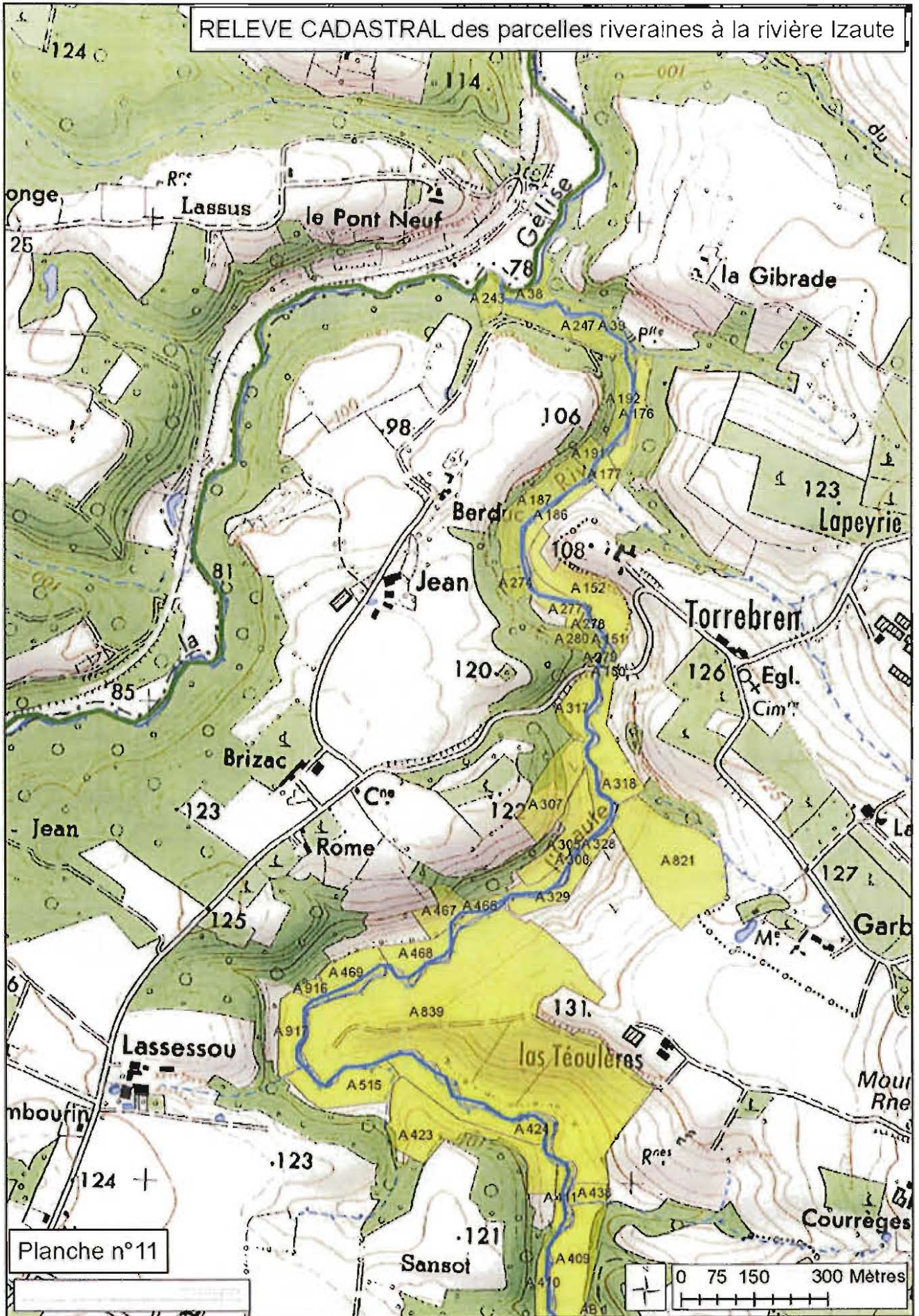


Planche n°10



RELEVÉ CADASTRAL des parcelles riveraines à la rivière Izaute



LISTE PAR COMMUNE DU PARCELLAIRE JOUXTANT LA RIVIERE IZAUTE

Rivière IZAUTE						
COMMUNE	RESTAURATION MORPHOLOGIQUE	PROPRIETAIRE	SECTION	PARCELLE	Total	
RAMOUZENS	X	BAQUERISSE FRANCK	C	817	14648,10858	
		DESANGLES PATRICK	D	96	11530,38151	
				57	14554,81811	
				56	10084,85328	
		DUCOS CHRISTIAN	D	1	3249,118365	
				C	955	5315,121555
		MENDOUSSE JACQUES	D	3	4754,612057	
				E	2	4795,016327
					19	25632,3396
					18	5590,500541
		VABRE CLAUDE	D	2	4571,773174	
		VABRE PATRICK	C	721	18897,12917	
				723	11780,46021	
1020	17267,02454					
722	6382,386455					
Total RAMOUZENS					159053,6435	
Total					159053,6435	

LISTE PAR COMMUNE DU PARCELLAIRE JOUXTANT LA RIVIERE IZAUTE

Rivière IZAUTE					
COMMUNE	RESTAURATION ZONES HUMIDES	PROPRIETAIRE	SECTION	PARCELLE	Total
RAMOUZENS	X	DESANGLES PATRICK	D	57	14554,81811
				56	10084,85328
	Total X				
Total RAMOUZENS					24639,67139
Total					24639,67139

LISTE PAR COMMUNE DU PARCELLAIRE JOUXTANT LA RIVIERE IZAUTE

Rivière IZAUTE					
COMMUNE	GESTION DES OUVRAGES	PROPRIETAIRE	SECTION	PARCELLE	Total
MONTREAL	X	LAFFARGUE JEAN	BE	5	7855,68654
	Total X				7855,68654
Total MONTREAL					7855,68654
LABARRERE	X	FABE LAURENT	A	745	18538,69455
		MORANDIN BRUNO	AC	16	766,4858323
	Total X				19305,18038
Total LABARRERE					19305,18038
CASTELNAU D'AUZAN	X	LAFFARGUE MICHEL	D	607	128612,7167
	Total X				128612,7167
Total CASTELNAU D'AUZAN					128612,7167
Total					155773,5836

LISTE PAR COMMUNE DU PARCELLAIRE JOUXTANT LA RIVIERE IZAUTE

Rivière IZAUTE				
COMMUNE	SECTION	PARCELLE	Total	
MONTREAL	AZ	20	44146,34108	
		25	25537,56273	
		26	16667,12922	
		33	21656,41532	
		94	2028,689605	
		95	6083,812617	
		96	6472,204902	
		99	1780,438749	
		100	13262,87857	
		101	33367,94149	
		102	43774,0097	
		139	11326,24955	
		140	42257,4401	
		Total AZ		
	BA	1	1351,487859	
		2	10280,36714	
		3	29507,39958	
		4	10194,12773	
		5	11205,06952	
		6	50147,43726	
		7	10524,77921	
		9	16582,65865	
		24	1601,316423	
		25	5673,455773	
		51	8448,107059	
		53	4717,381301	
		67	16929,98396	
	Total BA			177163,5715
	BE	5	7855,68654	
		12	5714,060605	
		114	1762,57621	
		122	24216,26872	
		123	8513,02624	
124		5517,261996		
139		39218,16761		
Total BE			92797,04792	
BH	1	12636,31904		
	27	11234,52537		
	30	2290,153807		
	36	8860,290834		
	37	2375,889716		
	210	11496,43717		
	218	234797,9297		
	244	4244,01667		
Total BH			287935,5623	
Total MONTREAL			826257,2953	

LISTE PAR COMMUNE DU PARCELLAIRE JOUXTANT LA RIVIERE IZAUTE

Rivière IZAUTE			
COMMUNE	SECTION	PARCELLE	Total
LANNEPAX	A	325	20943,85423
		337	28999,17456
		338	7498,442846
		247	29299,00202
		251	36849,20518
		253	9757,189463
		393	10991,59351
		328	13421,56027
		329	15415,31753
		360	17994,00109
		386	5923,7527
		327	8705,376592
		248	2309,417865
		252	7203,455268
		392	2834,461679
		520	22004,15621
		512	24948,9272
		785	13586,29423
		521	19092,60803
		485	6357,096856
		495	10122,99389
		527	8934,789296
		784	4751,903818
		409	3995,561068
		411	8383,551258
		412	3728,497295
519	8334,663256		
484	6416,317029		
410	1338,340568		
	Total A		360141,5048
Total LANNEPAX			360141,5048

LISTE PAR COMMUNE DU PARCELLAIRE JOUXTANT LA RIVIERE IZAUTE

Rivière IZAUTE			
COMMUNE	SECTION	PARCELLE	Total
LAGRAULET	D	489	6895,986836
		152	18213,75551
		157	60081,15071
		153	12056,10013
		154	28454,02383
		190	12924,81016
		478	6164,24732
		195	12744,10285
		479	8276,312509
		480	8014,95019
		137	6736,937011
		138	6838,051069
		189	588,1217255
		652	8543,166467
		589	3926,086999
		720	72638,16372
		755	3699,608499
		756	39095,36896
		649	10895,89649
		650	1497,280697
		651	9200,912396
		573	12375,89792
		590	13190,37184
571	20297,41303		
572	11855,77969		
	Total D		395204,4965
Total LAGRAULET			395204,4965

LISTE PAR COMMUNE DU PARCELLAIRE JOUXTANT LA RIVIERE IZAUTE

Rivière IZAUTE			
COMMUNE	SECTION	PARCELLE	Total
LABARRERE	A	247	12637,99906
		328	1905,852771
		329	6383,605125
		409	19494,11843
		411	4476,183353
		410	7997,284911
		152	16206,42188
		187	15129,165
		186	6237,737899
		176	6964,267958
		192	7488,219269
		151	1278,53251
		38	5891,442767
		243	4544,124096
		150	261,5219986
		191	2475,650815
		177	2808,115266
		39	926,3518146
		839	181717,2189
		424	17276,75176
		423	26337,10133
		917	9037,382126
		305	11752,44553
		306	8402,546981
		307	14900,78894
		318	13611,02264
		821	37336,01063
		515	14584,39311
		278	1665,944145
		274	3698,474332
		277	3553,68231
		279	894,3356189
		467	7242,843537
		468	8296,118269
		469	9206,939237
		317	8124,672141
		280	3906,80714
		438	3184,009788
		916	1693,144184
		465	2713,637701
748	42243,62025		
739	8507,903207		
745	18538,69455		
747	8034,010391		
744	7144,511864		
718	10475,8164		
717	4691,137631		
746	2522,976216		
740	1399,911046		
Total A			615801,4469

LISTE PAR COMMUNE DU PARCELLAIRE JOUXTANT LA RIVIERE IZAUTE

Rivière IZAUTE				
COMMUNE	SECTION	PARCELLE	Total	
LABARRERE	AC	1	6833,767196	
		2	4518,122057	
		3	3962,539571	
		16	766,4858323	
		113	8903,462832	
		111	5976,084167	
		112	2839,575791	
		135	8650,952178	
		13	5086,142283	
		15	8474,702381	
		110	2135,462188	
	109	2928,940171		
	Total AC			61076,23665
	AB	1	5818,484325	
		123	9685,341748	
		124	4750,653392	
		97	7775,823908	
		127	6438,59718	
		125	6225,781003	
	Total AB			40694,68156
	AD	3	10444,7429	
		4	8302,432043	
		6	3363,435188	
		7	3399,094208	
		9	3642,441247	
		118	7327,940371	
		117	8306,790364	
		8	11772,61708	
		10	6228,851694	
		119	3742,476874	
	Total AD			66530,82197
	AE	1	5364,339738	
		4	2219,331435	
6		3381,957687		
9		1107,294294		
101		1968,223359		
102		7008,915701		
153		3176,604855		
154		4207,982244		
143		4833,699314		
141		589,6272005		
142		1178,372235		
179	827,0616834			
Total AE			35863,40975	
Total LABARRERE			819966,5968	

LISTE PAR COMMUNE DU PARCELLAIRE JOUXTANT LA RIVIERE IZAUTE

Rivière IZAUTE			
COMMUNE	SECTION	PARCELLE	Total
EAUZE	B	297	29511,90562
		296	13195,09687
		284	13822,13993
		295	13201,27824
		290	20652,27059
		285	11007,60309
		286	15384,30774
		289	10133,32459
		577	17510,63064
		578	6398,056524
		579	2852,936184
		580	9507,478518
		795	8652,950039
		768	8465,52192
		581	1310,574251
		621	29833,88369
		624	30855,23293
		616	52268,45774
		615	23423,80874
		661	48619,02698
		620	9965,141204
617	4490,301554		
702	61840,88399		
697	133939,107		
704	51828,39026		
705	21501,42982		
703	5895,268908		
	Total B		656067,0076
Total EAUZE			656067,0076

LISTE PAR COMMUNE DU PARCELLAIRE JOUXTANT LA RIVIERE IZAUTE

Rivière IZAUTE			
COMMUNE	SECTION	PARCELLE	Total
NOULENS	A	478	7914,186898
		479	20593,61127
		480	2042,602187
		566	12780,63451
		498	7698,247
		497	10492,07054
		496	10831,30998
		567	17039,71944
		730	17301,14193
		609	4632,076639
		494	6405,60881
		481	5667,234436
Total A			123398,4436
Total NOULENS			123398,4436
CAZENEUVE	A	1	17570,33126
		2	10322,06144
		3	5295,68007
		4	17107,23272
		5	5759,628557
		30	2432,576409
		154	4331,316903
		150	2984,009106
		118	6715,549586
		117	4266,236721
		583	10420,50106
		147	10577,55789
		148	17190,87119
		158	16588,29887
		44	21986,13766
		45	20063,48379
		160	13848,06871
		163	7146,063964
		40	1496,841099
		41	1236,626423
		42	2911,97524
		43	3870,648486
		46	6688,746807
116	6123,300862		
149	2100,185437		
155	3725,948313		
162	5528,735268		
Total A			228288,6138

LISTE PAR COMMUNE DU PARCELLAIRE JOUXTANT LA RIVIERE IZAUTE

Rivière IZAUTE			
COMMUNE	SECTION	PARCELLE	Total
CAZENEUVE	B	409	32536,79999
		410	15342,90462
		702	6833,071694
		704	17367,17106
		703	20190,02215
		354	6797,289798
		358	8722,008423
		869	3598,539441
		871	9159,770142
		873	5656,897465
		361	9291,518834
		365	9869,492858
		366	12424,63145
		367	14290,12595
		369	6537,743504
		370	6962,815092
		415	18780,75872
		362	3592,356674
		854	429,6471903
		416	4796,480761
		427	10797,19789
		428	8466,360315
		426	884,3537987
		859	3264,18563
		429	3922,296592
		418	27953,38881
		767	19005,7821
		683	7020,477321
		685	10633,15048
		688	7982,9637
		701	8819,100197
		684	6880,189776
		686	4441,217616
	Total B		333250,71
Total CAZENEUVE			561539,3239

LISTE PAR COMMUNE DU PARCELLAIRE JOUXTANT LA RIVIERE IZAUTE

Rivière IZAUTE				
COMMUNE	SECTION	PARCELLE	Total	
CASTELNAU D'AUZAN	D	94	940,3557837	
		95	30594,143	
		123	1699,154448	
		124	19414,41598	
		607	128612,7167	
		87	9760,862708	
		83	29046,12576	
		82	9905,934036	
		91	37374,77508	
		89	26278,20822	
		86	5786,370819	
		92	9089,253235	
		90	8947,297354	
		77	7684,783142	
	93	437,772095		
	Total D			325572,1683
	B		393	6879,4019
			392	2763,733158
			391	53679,65603
			394	14588,35591
Total B			77911,14699	
C		367	6500,162355	
		374	11647,0808	
		373	14841,68566	
		347	13689,79442	
		346	9013,429846	
		368	3555,683848	
		343	3154,723708	
		342	3019,502328	
341	1388,959975			
Total C			66811,02294	

LISTE PAR COMMUNE DU PARCELLAIRE JOUXTANT LA RIVIERE IZAUTE

Rivière IZAUTE				
COMMUNE	SECTION	PARCELLE	Total	
CASTELNAU D'AUZAN	E	415	29601,86773	
		374	12237,79278	
		373	536,6143573	
		420	34729,85451	
		406	53699,78493	
		408	28419,2226	
		387	16683,48003	
		389	16599,77932	
		377	10975,94515	
		378	16771,00338	
		383	36271,87143	
		419	17358,40071	
		407	6305,588006	
		382	14593,48312	
		384	6050,174093	
		385	10395,7724	
		386	15361,15068	
		379	5498,363802	
		390	1890,421128	
	Total E			333980,5702
	AK		67	35389,32243
			66	16642,58454
			64	18709,9057
			65	13292,57379
	Total AK			84034,38645
	AL		30	9549,608922
			29	9300,220979
		28	11936,95104	
		19	34818,26343	
		22	7061,872557	
		21	8960,772307	
Total AL			81627,68923	
AM		36	15706,97348	
		37	8745,128303	
		41	7541,1748	
		42	3051,338103	
Total AM			35044,61469	
Total CASTELNAU D'AUZAN			1004981,599	

LISTE PAR COMMUNE DU PARCELLAIRE JOUXTANT LA RIVIERE IZAUTE

Rivière IZAUTE				
COMMUNE	SECTION	PARCELLE	Total	
RAMOUZENS	A	7	46523,43658	
		9	2784,014485	
		12	20148,57823	
		24	5398,214223	
		26	8412,125922	
		16	5698,406612	
		15	20767,33429	
		8	6591,579716	
		10	1225,65764	
		22	23301,28221	
		18	24231,74184	
		23	5792,050933	
		17	4501,510832	
		11	3440,064405	
		Total A		
	D	1	3249,118365	
		2	4571,773174	
		3	4754,612057	
		96	11530,38151	
		99	7322,522927	
		100	4105,749937	
		337	360,3892982	
		157	13156,94909	
		153	1578,592742	
		154	3354,875248	
		151	6973,115896	
		150	10114,96756	
97		7916,550311		
149		13480,37482		
155		3379,574435		
336	3979,25841			
57	14554,61811			
56	10084,65328			
268	126,3314639			
98	3935,87724			
Total D			128530,6859	

LISTE PAR COMMUNE DU PARCELLAIRE JOUXTANT LA RIVIERE IZAUTE

Rivière IZAUTE					
COMMUNE	SECTION	PARCELLE	Total		
RAMOUZENS	C	573	10000,09015		
		745	4511,814717		
		746	7759,464729		
		578	4126,039893		
		579	5946,748676		
		580	5745,092055		
		768	5619,584179		
		767	1459,048164		
		1064	56653,69259		
		575	11026,65505		
		544	10376,2192		
		545	6884,884452		
		542	3355,099386		
		536	3053,52918		
		535	4747,564847		
		534	8831,230752		
		533	4920,167969		
		574	5598,370879		
		543	2817,83598		
		766	15423,15433		
		770	6893,386275		
		721	18897,12917		
		955	5315,121555		
		817	14648,10858		
		804	9727,68788		
		788	5537,862169		
		787	10994,26615		
		771	4993,311555		
		723	11780,46021		
		1020	17267,02454		
		722	6382,386455		
		Total C			291293,0317
			E	1	2038,173347
				2	4795,016327
				20	2980,557048
				278	2538,717726
				19	25632,3396
				22	8992,92166
				21	13158,3749
				18	5590,500541
				242	12727,53149
Total E			78454,13264		
Total RAMOUZENS			677093,8482		

LISTE PAR COMMUNE DU PARCELLAIRE JOUXTANT LA RIVIERE IZAUTE

Rivière IZAUTE				
COMMUNE	SECTION	PARCELLE	Total	
BRETAGNE D'ARMAGNAC	AC	130	22508,20049	
		131	7341,584861	
		129	10716,68032	
	Total AC			40566,46567
	AD	53	7029,429819	
		244	2490,623579	
		243	798,3993224	
		65	7524,867626	
		57	23831,36288	
		56	9456,482748	
		78	18029,33658	
		54	14363,74541	
		71	7428,006128	
		70	8502,435486	
		69	1643,384277	
		Total AD		
	AE	20	8136,27122	
		30	5184,43091	
		44	4511,795819	
		41	3923,801508	
		42	16989,81037	
		43	13728,66177	
		29	409,0228539	
		28	7349,343132	
		19	7048,71764	
		21	7427,09123	
		Total AE		
	AK	100	11554,4451	
		101	2268,453938	
		111	1868,89671	
		70	11219,74165	
69		6397,574876		
175		22309,07575		
108		4871,628337		
Total AK			60489,81636	
AI	94	10652,78259		
	95	32549,05661		
	96	31194,81594		
	97	13053,06612		
	89	6595,884045		
	92	4299,22588		
	90	341,9000323		
93	27703,74111			
Total AI			126390,4723	
Total BRETAGNE D'ARMAGNAC			403253,7747	