



Liberté • Égalité • Fraternité
RÉPUBLIQUE FRANÇAISE

PRÉFET DE LOT-ET-GARONNE

Direction départementale des territoires
Service Environnement
Unité Gestion Quantitative de l'Eau

**Arrêté inter-préfectoral n°
délivrant l'homologation du plan annuel de répartition des prélèvements de l'étiage 2018 et hors
étiage 2018-2019 à l'organisme unique de gestion collective - Sous-bassin Garonne aval-Dropt
Périmètres 60 - 61 - 62 - 67 - 70**

**La Préfète de Dordogne,
Chevalier de l'Ordre National du Mérite,**

**Le Préfet de la région Nouvelle
Aquitaine,
Préfet de la Gironde,**

**Le Préfet de Lot-et-Garonne,
Officier de la Légion d'Honneur,
Officier de l'Ordre National du Mérite,**

**Le Préfet de Tarn-et-Garonne,
Chevalier de l'Ordre National du Mérite,**

**Le Préfet du Lot,
Chevalier de la Légion d'Honneur
Chevalier de l'Ordre National du
Mérite,**

**La Préfète du Gers,
Chevalier de l'Ordre National du
Mérite,**

Vu le code de l'environnement ;

Vu les arrêtés du 11 septembre 2003 portant application du décret 1996-102 du 02 février 1996 et fixant les prescriptions générales applicables aux prélèvements soumis à autorisation et à déclaration en application des articles L.214-1 à L.214-3 du code de l'environnement et relevant des rubriques 1120, 1210, 1220 ou 1310 de la nomenclature ;

Vu le schéma directeur d'aménagement et de gestion des eaux du bassin Adour-Garonne (SDAGE) 2016-2021 approuvé par le préfet coordonnateur de bassin le 1^{er} décembre 2015 ;

Vu l'arrêté inter-préfectoral du 23 juillet 2014 portant approbation du Schéma d'Aménagement et de Gestion des Eaux du Ciron ;

Vu l'arrêté cadre interdépartemental du 4 juillet 2017 portant définition d'un plan d'action sécheresse pour le bassin de la Garonne ;

Vu le plan de gestion des étiages du Tolzac approuvé par le préfet coordonnateur de ce bassin le 11 novembre 2011 ;

Vu le plan de gestion des étiages du bassin Garonne Ariège approuvé par le préfet coordonnateur de ce bassin le 12 février 2004 ;

Vu l'arrêté interdépartemental n° 2013-031-0008 du 31 janvier 2013, portant désignation de la Chambre d'agriculture de Lot-et-Garonne comme organisme unique de gestion collective de l'eau pour l'irrigation agricole sur le sous-bassin Garonne aval-Dropt modifié par l'arrêté interdépartemental du 23 avril 2015 ;

Vu les arrêtés d'autorisation unique pluriannuelle n°47-2016-07-22-003 et n°47-2016-07-22-004 délivrés à l'organisme unique du sous-bassin Garonne aval–Dropt sur le périmètre 60 (Dropt) puis sur les périmètres 61, 62 (Garonne aval), 67 (Séoune) et 70 (Tolzac) en date du 22 juillet 2016 ;

Vu les arrêtés modificatifs n°2018/DDT/04/009 et n°2018/DDT/04/010 de l'autorisation unique pluriannuelle pour la période « hors étiage » délivrés à l'organisme unique du sous-bassin Garonne aval–Dropt sur le périmètre 60 (Dropt) puis sur les périmètres 61, 62 (Garonne aval), 67 (Séoune) et 70 (Tolzac) en date du 16 avril 2018;

Vu le protocole d'accord du 04 novembre 2011 entre L'État et les chambres régionales d'agriculture d'Aquitaine et de Midi-Pyrénées ;

Vu la demande présentée le 29 mars 2018 par l'organisme unique du sous-bassin Garonne aval-Dropt, en vue d'obtenir l'homologation du plan annuel de répartition des prélèvements destinés à l'irrigation agricole;

Vu le rapport au CODERST du 24 mai 2018 du service de police de l'eau et du milieu aquatique de la direction départementale des territoires (DDT) de Lot-et-Garonne ;

Vu l'avis, dans sa séance du 7 juin 2018, du conseil départemental de l'environnement et des risques sanitaires et technologiques de la Gironde ;

Vu l'avis, dans sa séance du 21 juin 2018 du conseil départemental de l'environnement et des risques sanitaires et technologiques de Lot-et-Garonne ;

Vu l'avis, dans sa séance du 29 juin 2018, du conseil départemental de l'environnement et des risques sanitaires et technologiques de Tarn-et-Garonne ;

Vu l'avis, dans sa séance du 14 juin 2018 du conseil départemental de l'environnement et des risques sanitaires et technologiques du Lot ;

Vu l'avis, dans sa séance du 20 juin 2018, du conseil départemental de l'environnement et des risques sanitaires et technologiques de la Dordogne ;

Vu l'avis, dans sa séance du 26 juin 2018, du conseil départemental de l'environnement et des risques sanitaires et technologiques du Gers ;

Vu les observations de l'organisme unique sur le projet d'arrêté d'homologation du plan annuel de répartition ;

Considérant que les prélèvements faisant l'objet de la demande sont soumis à autorisation unique pluriannuelle au titre du code de l'environnement ;

Considérant que l'homologation du plan annuel de répartition des prélèvements ne concerne que la seule activité de prélèvement d'irrigation agricole et non l'existence de l'ouvrage permettant ce prélèvement ;

Considérant que, conformément au deuxième alinéa de l'article R.181-47, le plan de répartition présenté comporte l'identification complète de chaque préleveur ainsi que les modalités de prélèvement envisagées pour chaque préleveur au cours de la campagne et par point de prélèvement ;

Considérant que les volumes demandés par l'organisme unique du sous-bassin Garonne aval-Dropt dans le présent plan de répartition concernent les prélèvements effectués sur les périmètres élémentaires 60, 61, 62, 67 et 70 pour la période d'étiage du 1^{er} juin 2018 au 31 octobre 2018, et pour la période « hors étiage » du 1^{er} novembre 2018 au 31 mai 2019 ;

Considérant que les volumes demandés par l'organisme unique du sous-bassin Garonne aval-Dropt dans le présent plan de répartition respectent les volumes autorisés dans l'arrêté d'autorisation unique pluriannuelle de prélèvement d'eau pour l'irrigation agricole ;

Considérant que les prescriptions du présent arrêté permettent de garantir une gestion globale et équilibrée de la ressource en eau ;

Sur proposition des secrétaires généraux des préfectures de Dordogne, Gironde, Lot, Tarn-et-Garonne, Gers et Lot-et-Garonne ;

ARRETENT

Titre I – Objet de l’homologation du plan annuel de répartition

Article 1 : Bénéficiaire de l’homologation du plan annuel de répartition

Le pétitionnaire désigné ci-dessous :

Organisme unique de gestion collective à usage d’irrigation du sous-bassin Garonne aval - Dropt
271, rue de Péchabout - BP 80349
47008 AGEN CEDEX

représenté par le président de la chambre d’agriculture de Lot-et-Garonne, sur le périmètre Garonne aval – Dropt est bénéficiaire de l’homologation du plan annuel de répartition des prélèvements prévue aux articles R.214-31-1 à R.214-31-3 du code de l’environnement, sous réserve du respect des prescriptions définies par le présent arrêté.

La liste des préleveurs et les conditions de prélèvement sont détaillées en annexe 2.

Article 2 : Durée de l’homologation selon l’usage

L’homologation du plan annuel de répartition pour la campagne d’irrigation 2018-2019 est accordée pour la période du **1^{er} juin 2018 au 31 mai 2019**.

Cette homologation pourra être révisée sur demande du préfet ou de l’organisme unique selon les modalités prévues à l’article R181-46 du code de l’environnement.

Article 3 : Conformité au plan annuel de répartition

Les installations, ouvrages, travaux ou activités, objets de la présente autorisation, sont situés, installés et exploités conformément au plan de répartition et au contenu du dossier d’homologation pour la campagne d’irrigation 2016-2017.

Les modifications du plan annuel de répartition doivent être compatibles avec les critères de répartition définis dans l’arrêté d’autorisation unique pluriannuelle.

Toute modification entraînant un changement notable des éléments du dossier doit être portée avant sa réalisation à la connaissance du préfet, conformément aux dispositions de l’article R.181-46 du code de l’environnement.

Lorsque la modification reste inférieure à 10 % du volume autorisé du plan annuel de répartition initial (par périmètre et par typologie de ressource), le nouveau plan annuel de répartition n’est pas soumis au CODERST avant homologation.

Article 4 : Notification aux préleveurs

Les directions départementales des territoires concernées notifient à chaque préleveur le volume d’eau qu’il peut prélever en application du plan de répartition annexé au présent arrêté, et les conditions de prélèvement à respecter telles que détaillées en annexe 1.

Titre II – Dispositions finales

Article 5 : Droit des tiers

Les droits des tiers sont et demeurent expressément réservés.

Article 6 : Publication et information des tiers

En application de l'article R. 214-31-3 du code de l'environnement, la présente homologation fait l'objet :

- d'une publication sur le portail Internet des services de l'État des préfectures de Dordogne, Gironde, Gers, Lot, Lot et Garonne et Tarn et Garonne pour une durée d'au moins 6 mois ;
- d'une communication par le préfet coordonnateur aux présidents des commissions locales de l'eau dont le ressort est inclus en tout ou partie dans le périmètre de l'organisme unique ;

Le plan de répartition est mis à disposition du public dans les directions départementales des territoires de Dordogne, Gironde, Gers, Lot, Lot et Garonne et Tarn et Garonne.

Article 7 : Voies et délais de recours

En application de l'article R.214-31-5 du code de l'environnement, toute contestation contre la présente homologation doit être soumise préalablement à un recours gracieux.

La présente homologation est susceptible de recours devant le tribunal administratif de Bordeaux 9 Rue Tastet - 33000 Bordeaux, dans le ressort duquel se situe le siège de l'organisme unique, dans un délai de :

- deux mois par l'organisme unique, à compter du jour où la décision lui a été notifiée ;
- quatre mois par les tiers, à compter de l'accomplissement de la dernière des formalités de publicité.

Le silence gardé pendant plus de quatre mois sur le recours gracieux vaut décision de rejet.

Le recours contentieux peut être porté devant le tribunal administratif de Bordeaux dans les délais susmentionnés prolongés du délai de réponse au recours gracieux ou prolongé de quatre mois en cas de silence gardé sur ce recours gracieux.

Article 8 : Exécution

Les secrétaires généraux des préfectures de Dordogne, Gironde, Lot, Tarn-et-Garonne, Gers et Lot-et-Garonne, les services chargés de la police de l'eau des départements concernés et le maire de la commune d'Agen sont chargés, chacun en ce qui le concerne, de l'exécution du présent arrêté qui sera notifié à l'organisme unique de gestion collective du sous-bassin Garonne aval–Dropt ainsi qu'aux mairies concernées.

Fait à Périgueux,


La Préfète,
43115
Anne-Gaëlle BAUDOUIN-CLERC


Fait à Bordeaux,
Pour le Préfet, par délégation,
Pour le Secrétaire Général,
le Sous-Préfet d'Arcachon,


François BEYRIES


Fait à Agen, le 27 juillet 2018


Patricia WILLAERT


Fait à Montauban,


Pierre BESNARD

Fait à Cahors,

Le Préfet du Lot,

Jérôme FILIPPINI

Fait à Auch,


La Préfète,
Catherine SÉGUIN

Annexe 1 : Prescriptions générales et particulières applicables à l'ensemble des installations de prélèvements

Les préleveurs sont soumis aux prescriptions de l'arrêté du 11 septembre 2003 fixant les prescriptions générales applicables aux prélèvements soumis à autorisation en application des articles L.214-1 à L.214-6 du code de l'environnement et relevant des rubriques 1.1.2.0, 1.2.1.0, 1.2.2.0. ou 1.3.1.0. de la nomenclature définie dans les articles R.214-1 à R.214-5 du code de l'environnement.

1. Durée de l'autorisation

L'autorisation de prélèvement, en vertu de l'homologation du plan de répartition est accordée jusqu'au **31 mai 2019**.

2. Définition des usages

Les usages autorisés en fonction des périodes sont les suivants :

- Période d'irrigation estivale (01 juin 2018 -31 octobre 2018)
- Période d'irrigation hivernale (01 novembre 2018 – 31 mai 2019)

La réalimentation d'une retenue d'irrigation déconnectée à partir d'un cours d'eau ou d'une nappe est interdite entre le 1^{er} juin et le 31 octobre, sauf si une autorisation spécifique écrite d'un gestionnaire de réalimentation le permet.

3. Identification du prélèvement par compteur volumétrique

Les installations permettant d'effectuer des prélèvements en eau superficielle ou en eau souterraine doivent être pourvues de moyens de mesure ou d'évaluation appropriés permettant de quantifier les débits et volumes prélevés. C'est le compteur volumétrique qui s'impose, sauf à ce qu'une tierce expertise ait permis de valider un autre type de compteur conformément aux arrêtés ministériels du 11 septembre 2003 et du 19 décembre 2011.

Les compteurs volumétriques équipés d'un système de remise à zéro sont interdits.

L'exploitant, ou à défaut le propriétaire, doit en assurer la pose, l'entretien et le bon fonctionnement.

Le numéro du compteur permettant d'identifier le point de prélèvement doit être laissé visible à proximité de la pompe, de même que l'extrait de la notification annuelle détaillant pour le prélèvement le volume homologué.

4. Suivi de l'installation de prélèvement et des volumes prélevés

Toute panne constatée sur un compteur doit être déclarée auprès de la DDT de Lot-et-Garonne, sous 7 jours, à l'adresse mail : ddt-se@lot-et-garonne.gouv.fr ou par fax : 05.53.69.34.65. ainsi qu'une copie à la DDT concernée et l'organisme unique

Les exploitants ou les propriétaires desdites installations sont tenus de noter, mois par mois, sur un registre comportant un relevé des index au 1^{er} du mois spécialement ouvert à cet effet :

- les volumes prélevés par usage ;
- le cas échéant, le nombre d'heures de pompage ;
- les incidences survenues dans l'exploitation de l'installation ou le comptage des prélèvements, et notamment les arrêts de pompage ;
- les entretiens, contrôles et remplacements des moyens de mesure et d'évaluation.

Ce registre est tenu à la disposition des agents du service de la police de l'eau et des milieux aquatiques pendant au moins trois ans.

Conformément à l'article 11 des prescriptions générales, le préleveur communique à l'organisme unique les volumes prélevés par usage sur la campagne ainsi que les index correspondants de ses compteurs. Cette déclaration doit être réalisée dans les deux mois suivant la fin de la campagne et au plus tard avant le 31 décembre de l'année en cours.

5. Maintien du débit minimum dans les cours d'eau

Les prélèvements dans les cours d'eau principaux doivent laisser subsister dans le lit du cours d'eau, à l'aval de l'ouvrage de prise d'eau, un débit minimal permettant de respecter les débits fixés dans l'arrêté cadre sécheresse.

Un débit réservé, garantissant les différents usages dans le lit des cours d'eau et la préservation de la vie piscicole en aval des points de pompage ou de dérivation des eaux, doit être respecté par les irrigants. En deçà de ces valeurs, le pompage doit être impérativement interrompu. Ce débit minimal devra rester supérieur au dixième du module du cours d'eau.

Toutefois, lorsque le débit du cours d'eau à l'amont de la prise d'eau est inférieur à la valeur du débit réservé, chaque irrigant n'est tenu de restituer que le débit du cours d'eau en amont.

6. Modalités de restrictions éventuelles des prélèvements

Dans le cas où un arrêté de restriction des usages de l'eau est pris dans le cadre des mesures de protection du milieu aquatique, compte tenu du niveau faible des débits constatés sur le cours d'eau, tous les prélèvements pour usage agricole en cours d'eau ou en nappe connectée doivent se conformer aux prescriptions de l'arrêté considéré.

Pour les pompes mobiles, en cas de mesures de restriction totale, les installations situées dans le cours d'eau devront être neutralisées jusqu'à la levée de cette restriction totale.

7. Accès aux installations de prélèvement

Les agents chargés de la police de l'eau et des milieux aquatiques auront libre accès aux installations, ouvrages, travaux ou activités identifiés dans le plan de répartition, dans les conditions fixées par le code de l'environnement. Les préleveurs devront permettre aux agents de procéder à toutes mesures de vérification relative à la bonne exécution du présent arrêté.

Les agents pourront demander communication de toutes pièces utiles au contrôle de la bonne exécution du présent arrêté.

8. Conformité des installations de prélèvements

Les dispositifs de prélèvement doivent rester en tout temps conformes aux déclarations faites par les préleveurs. Toute modification ou tout changement de type de moyen de mesure ou d'évaluation par un autre doit être préalablement portée à la connaissance du préfet.

Pour les installations en rivière, ces dispositifs ne devront en aucun cas conduire à une modification du lit du cours d'eau, ni constituer un obstacle à l'écoulement de l'eau.

9. Déclaration des incidents ou accidents

Le préleveur est tenu de déclarer, dès qu'il en a connaissance, au préfet les accidents ou incidents intéressant les installations, ouvrages, travaux ou activités faisant l'objet du présent arrêté qui sont de nature à porter atteinte aux intérêts mentionnés à l'article L. 211-1 du code de l'environnement.

Sans préjudice des mesures que pourra prescrire le préfet, l'irrigant devra prendre ou faire prendre toutes dispositions nécessaires pour mettre fin aux causes de l'incident ou accident, pour évaluer ses conséquences et y remédier.

La responsabilité individuelle des préleveurs reste pleine et entière vis-à-vis des tiers, en cas d'accidents ou de dommages qui pourraient survenir du fait des installations, ouvrages, travaux et activités liés au présent arrêté.

10. Prévention des risques de pollution

Chaque préleveur prend toutes les dispositions nécessaires, notamment par l'installation de bacs de rétention ou d'abris étanches, en vue de prévenir tout risque de pollution des eaux par les carburants et autres produits susceptibles d'altérer la qualité des eaux, en particulier des fluides de fonctionnement du moteur thermique fournissant l'énergie nécessaire au pompage, s'il y a lieu.

11. Autres réglementations

La présente homologation ne dispense en aucun cas le préleveur de faire les déclarations ou d'obtenir les autorisations requises au titre d'autres rubriques de la nomenclature loi sur l'eau ou par d'autres réglementations.

12. Sanctions

En application des articles L. 171-8 et suivants du code de l'environnement, indépendamment des poursuites pénales qui peuvent être exercées, le non-respect des prescriptions du présent arrêté sera puni d'une amende au plus égale à 15 000 € et d'une astreinte journalière au plus égale à 1 500 € applicable à partir de la notification de la décision la fixant et jusqu'à satisfaction de la mise en demeure.

Annexe 2 : Plan annuel de répartition des prélèvements

PE	Type de ressource de prélèvement	DPT	AUP ETIAGE	Volumes autorisés ETIAGE	AUP HORS ETIAGE	Volumes autorisés HORS ETIAGE
60 - Dropt	EAUX SOUTERRAINES	24		267 148		117 480
		47		448 525		173 950
	Volumes EAUX SOUTERRAINES		735 000	715 673	307 000	291 430
	EAUX SUPERFICIELLES	24		1 071 641		74 500
		33		2 596 655		132 600
		47		6 599 136		731 330
	Volumes EAUX SUPERFICIELLES		10 315 000	10 267 432	1 194 000	938 430
	RETENUES	24		1 183 350		0
		33		556 175		0
		47		4 535 656		0
Volumes RETENUES		10 076 000	6 275 181	0	0	
Somme Volume autorisé PE 60				17 258 286		1 229 860
61 - Garonne à l'aval de Tonneins	EAUX SOUTERRAINES	47		3 116 390		278 578
	Volumes EAUX SOUTERRAINES		3 150 000	3 116 390	290 000	278 578
	EAUX SUPERFICIELLES	33		6 813 638		1 836 240
		47		16 560 432		5 025 733
	Volumes EAUX SUPERFICIELLES		23 600 000	23 374 070	7 731 000	6 861 973
	RETENUES	33		3 008 250		0
47		4 626 134		0		
Volumes RETENUES		13 300 000	7 634 384	0	0	
Somme Volume autorisé PE 61				34 124 844		7 140 551
62 - Garonne entre Lamagistère et Tonneins	EAUX SOUTERRAINES	47		284 710		66 860
	Volumes EAUX SOUTERRAINES		300 000	284 710	70 000	66 860
	EAUX SUPERFICIELLES	33		308 305		16 000
		47		20 909 138		9 578 717
		82		441 266		14 420
	Volumes EAUX SUPERFICIELLES		21 800 000	21 658 709	10 505 000	9 609 137
	RETENUES	32		12 500		0
		33		3 000		0
		47		3 651 377		0
		82		15 000		0
Volumes RETENUES		8 200 000	3 681 877	0	0	
Somme Volume autorisé PE 62				25 625 296		9 675 997
67 - Séoune	EAUX SOUTERRAINES	47		316 166		72 952
	Volumes EAUX SOUTERRAINES		320 000	316 166	77 500	72 952
	EAUX SUPERFICIELLES	46		94 525		0
		47		1 531 536		1 336 750
		82		1 145 226		1 171 500
	Volumes EAUX SUPERFICIELLES		2 780 000	2 771 287	2 621 000	2 508 250
	RETENUES	46		38 000		0
		47		1 773 190		0
82		3 119 440		0		
Volumes RETENUES		5 750 000	4 930 630	0	0	
Somme Volume autorisé PE 67				8 018 083		2 581 202
70 - Tolzac	EAUX SOUTERRAINES	47		67 588		3 000
	Volumes EAUX SOUTERRAINES		68 000	67 588	3 000	3 000
	EAUX SUPERFICIELLES	47		919 208		1 069 312
	Volumes EAUX SUPERFICIELLES		920 000	919 208	1 180 000	1 069 312
	RETENUES	47		4 755 210		0
Volumes RETENUES		9 200 000	4 755 210	0	0	
Somme Volume autorisé PE 70				5 742 006		1 072 312
Total Somme Volume autorisé OUGC Garonne aval - Dropt				90 768 515		21 699 922

PE	Type de ressource de prélèvement	DPT	Libellé local de la ressource de prélèvement	Nom du préleveur	Lieu-dit implantation	COMMUNE	Surface en m2	Débit en m3/h - ETIAGE	Volume autorisé ETIAGE	Débit en m3/h - HORS ETIAGE	Volume autorisé HORS ETIAGE
60	EAUX SUPERFICIELLES	24	bournègue (ruisseau)	ASL de Cugnac	La mÃ©nagerie	SAINT LEON D'ISSIGEAC				20	60 000
60	EAUX SUPERFICIELLES	24	bournègue (ruisseau)	BAZZOLI NICOLAS	Grosse Pierre	SAINTE RADEGONDE		50	4 055		
60	EAUX SUPERFICIELLES	24	r�veillou (ruisseau)	BERTIN Bertrand	Le Fricandou	FONROQUE		20	8 921		
60	EAUX SUPERFICIELLES	24	dropt r�aliment�	BLARY Jean Marie		EYMET	8.50		14 450		
60	EAUX SUPERFICIELLES	24	Dropt amont	BOURGESS Laurent	La Sabati�re	CAPDROT			4 055		
60	EAUX SUPERFICIELLES	24	dropt r�aliment�	BROUSSEAU Guy		PLAISANCE	30.00		51 000		
60	EAUX SUPERFICIELLES	24	Dropt amont	CARMEL Jean-Pierre	Versailles	SERRES ET MONTGUYARD		30	2 757		
60	EAUX SUPERFICIELLES	24	dropt r�aliment�	CHARPENTIER Pierre		ST AUBIN DE CADELECH	21.52		36 584		
60	EAUX SUPERFICIELLES	24	Bonnefin	COSTE PHILIPPE	Bonnefin	SINGLEYRAC				20	500
60	EAUX SUPERFICIELLES	24	r�veillou (ruisseau)	COSTE PHILIPPE	Les camberies basses	SINGLEYRAC				20	500
60	EAUX SUPERFICIELLES	24	dropt r�aliment�	EARL BROCHEC		SERRES ET MONTGUYARD	28.00		47 600		
60	EAUX SUPERFICIELLES	24	dropt r�aliment�	EARL CA.DO		SERRES ET MONTGUYARD	16.00		27 200		
60	EAUX SUPERFICIELLES	24	dropt r�aliment�	EARL CA.DO		SERR�S ET MONTGUYARD	16.00		27 200		
60	EAUX SUPERFICIELLES	24	dropt r�aliment�	EARL LAJAUNIE		EYMET	8.50		14 450		
60	EAUX SUPERFICIELLES	24	dropt r�aliment�	EARL LAJAUNIE		EYMET	8.50		14 450		
60	EAUX SUPERFICIELLES	24	dropt r�aliment�	EARL LAMONDE		SERRES ET MONTGUYARD	21.00		35 700		
60	EAUX SUPERFICIELLES	24	dropt r�aliment�	EARL LAMONDE		SERRES ET MONTGUYARD	21.00		35 700		
60	EAUX SUPERFICIELLES	24	Dropt amont	EARL LE BOURG	La Brame	VERGT DE BIRON		25	5 515		
60	EAUX SUPERFICIELLES	24	source - dropt, le (rivier�)	EARL LE BOURG	Pres De La Brame	VERGT DE BIRON		25	6 894		
60	EAUX SUPERFICIELLES	24	ruisseau du Touron	EARL VIGNOBLES BORIE	Jean Blanc Haut	FONROQUE			3 244		
60	EAUX SUPERFICIELLES	24	bourn�g� (ruisseau)	EARL ZACHARIE	La Maillerie	SAINT LEON D'ISSIGEAC		25	14 598		
60	EAUX SUPERFICIELLES	24	dropt r�aliment�	FAYE Gilles		EYMET	20.00		34 000		
60	EAUX SUPERFICIELLES	24	dropt r�aliment�	FOURNIER Laurent		EYMET	21.00		35 700		
60	EAUX SUPERFICIELLES	24	ban�ge (ruisseau)	GAEC DE FLORENSAC	Bouyssonnat	PLAISANCE	45		24 330		
60	EAUX SUPERFICIELLES	24	escourou (ruisseau)	GAEC DE LA CASTAGNE	La Borie	SAINTE EULALIE D'EYMET		20	24 330		
60	EAUX SUPERFICIELLES	24	dropt r�aliment�	GAEC DES ARBALESTES		ST AUBIN DE CADELECH	23.60		40 120		
60	EAUX SUPERFICIELLES	24	dropt r�aliment�	GAEC DES ARBALESTES		ST AUBIN DE CADELECH	23.60		40 120		
60	EAUX SUPERFICIELLES	24	dropt r�aliment�	GAEC DES ARBALESTES		RAZAC D EYMET	23.60		40 120		
60	EAUX SUPERFICIELLES	24	dropt r�aliment�	GAEC DES ARBALESTES		SERRES ET MONTGUYARD	23.60		40 120		
60	EAUX SUPERFICIELLES	24	dropt r�aliment�	GAEC DES ARBALESTES		ST AUBIN DE CADELECH	23.60		40 120		
60	EAUX SUPERFICIELLES	24	la r�eutord	GAEC DES CAILLAUDS	Les Thomas	SAINT SABINE BORN				30	13 500
60	EAUX SUPERFICIELLES	24	ban�ge (ruisseau)	GAEC THOMASSIN	Cuillot	PLAISANCE		30	11 719		
60	EAUX SUPERFICIELLES	24	ban�ge (ruisseau)	GAEC THOMASSIN	La Ferriere	PLAISANCE		30	39 982		
60	EAUX SUPERFICIELLES	24	dropt r�aliment�	GAEC VERGERS DU DROPT		PLAISANCE	17.17		29 183		
60	EAUX SUPERFICIELLES	24	dropt r�aliment�	GAEC VERGERS DU DROPT		PLAISANCE	17.17		29 183		
60	EAUX SUPERFICIELLES	24	dropt r�aliment�	HERPIN Caroline		ST AUBIN DE CADELECH	15.00		25 500		
60	EAUX SUPERFICIELLES	24	dropt r�aliment�	HIGH Robert		SERRES ET MONTGUYARD	7.50		12 750		
60	EAUX SUPERFICIELLES	24	dropt r�aliment�	JEGU Aur�lien		ST AUBIN DE CADELECH	20.00		34 000		
60	EAUX SUPERFICIELLES	24	dropt r�aliment�	JEGU Christophe		PLAISANCE	5.00		8 500		
60	EAUX SUPERFICIELLES	24	dropt r�aliment�	JEGU Christophe		ST AUBIN DE CADELECH	5.00		8 500		
60	EAUX SUPERFICIELLES	24	dropt r�aliment�	LE MAOUT Anne		SERR�S ET MONTGUYARD	4.00		6 800		
60	EAUX SUPERFICIELLES	24	dropt r�aliment�	LOPEZ Gabin		RAZAC D EYMET	3.00		5 100		
60	EAUX SUPERFICIELLES	24	dropt r�aliment�	LOPEZ Gabin		RAZAC D EYMET	3.00		5 100		
60	EAUX SUPERFICIELLES	24	escourou (ruisseau)	MEHEUST PIERRE	La Borie	EYMET		25	527		
60	EAUX SUPERFICIELLES	24	escourou (ruisseau)	MERLO YALCIN NADIA	Graulet	SAINTE EULALIE D'EYMET			13 787		
60	EAUX SUPERFICIELLES	24	dropt r�aliment�	PINAUD J Christian		RAZAC D EYMET	8.00		13 600		
60	EAUX SUPERFICIELLES	24	dropt r�aliment�	PINAUD J Christian		RAZAC D EYMET	8.00		13 600		
60	EAUX SUPERFICIELLES	24	Nappe	POUJOL	Les Bruguettes	SAINT PERDOUX			4 055		
60	EAUX SUPERFICIELLES	24	dropt r�aliment�	QUEILLE		ST AUBIN DE CADELECH	2.00		3 400		
60	EAUX SUPERFICIELLES	24	Dropt amont	RIVIERE Didier	Le Teil	SOULAURES		8	6 894		
60	EAUX SUPERFICIELLES	24	dropt r�aliment�	SCEA DE PICHOLLES		EYMET	1.00		1 700		

PE	Type de ressource de prélèvement	DPT	Libellé local de la ressource de prélèvement	Nom du préleveur	Lieu-dit implantation	COMMUNE	Surface en m2	Débit en m3/h - ETIAGE	Volume autorisé ETIAGE	Débit en m3/h - HORS ETIAGE	Volume autorisé HORS ETIAGE
60	EAUX SUPERFICIELLES	24	banège (ruisseau)	SCEA DES PERIGOURDINS	Greze	PLAISANCE		35	9 732		
60	EAUX SUPERFICIELLES	24	Dropt amont	SCEA DES PERIGOURDINS	les sables	PLAISANCE		50	35 846		
60	EAUX SUPERFICIELLES	24	dropt réalimenté	SCEA FERME DE PRIE DIEU		PLAISANCE	23.38		39 750		
60	EAUX SUPERFICIELLES	24	dropt réalimenté	SCEA SIOZARD		RAZAC D EYMET	21.00		35 700		
60	EAUX SUPERFICIELLES	24	dropt réalimenté	SCHOENMAKERS Geert		SERRES ET MONTGUYARD	2.00		3 400		
									1 071 641		74 500
60	EAUX SUPERFICIELLES	33	dropt	ASA DES GUILLEBEAUX		SAINT SULPICE DE GUILLERAGUES				180	40 000
60	EAUX SUPERFICIELLES	33	dropt réalimenté	ASA DES GUILLEBEAUX		ST SULPICE DE GUILLERAGUE	69.00		117 300		
60	EAUX SUPERFICIELLES	33	dropt réalimenté	COLLINEAU Andre		MONSEGUR	7.33		12 461		
60	EAUX SUPERFICIELLES	33	dropt réalimenté	COM NEUFFONS Groupement		NEUFFONS	25.00		42 500		
60	EAUX SUPERFICIELLES	33	dropt	CONSTANS OLIVIER	Bourru	DIEULIVOL				30	2 000
60	EAUX SUPERFICIELLES	33	dropt	CONSTANS OLIVIER	Bourru	DIEULIVOL				35	2 000
60	EAUX SUPERFICIELLES	33	dropt	CONSTANS OLIVIER	Monpoisson	PUY				30	2 000
60	EAUX SUPERFICIELLES	33	dropt réalimenté	CONSTANS Olivier		LE PUY	25.00		42 500		
60	EAUX SUPERFICIELLES	33	dropt réalimenté	CONSTANS Philippe		DIEULIVOL	5.10		8 670		
60	EAUX SUPERFICIELLES	33	dropt réalimenté	DELLA LIBERA FREDERIC		COURS DE MONSEGUR	19.60		33 320		
60	EAUX SUPERFICIELLES	33	dropt réalimenté	DELLA LIBERA FREDERIC		COURS DE MONSEGUR	19.60		33 320		
60	EAUX SUPERFICIELLES	33	dropt réalimenté	DELLA LIBERA FREDERIC		COURS DE MONSEGUR	19.60		33 320		
60	EAUX SUPERFICIELLES	33	dropt réalimenté	DELLA LIBERA FREDERIC		COURS DE MONSEGUR	19.60		33 320		
60	EAUX SUPERFICIELLES	33	dropt réalimenté	DELLA LIBERA FREDERIC		COURS DE MONSEGUR	19.60		33 320		
60	EAUX SUPERFICIELLES	33	dropt	DESPEYROUS GILLES	Labarthe	COURS DE MONSEGUR				60	1 000
60	EAUX SUPERFICIELLES	33	dropt réalimenté	DESPEYROUS Gilles		MONSEGUR	1.00		1 700		
60	EAUX SUPERFICIELLES	33	dropt réalimenté	DUBERNARD Sandrine		COURS DE MONSEGUR	8.00		13 600		
60	EAUX SUPERFICIELLES	33	dropt réalimenté	DUPRAT J Luc		MESTERRIEUX	22.00		37 400		
60	EAUX SUPERFICIELLES	33	dropt réalimenté	EARL DE LA BELONNE		DIEULIVOL	35.00		59 500		
60	EAUX SUPERFICIELLES	33	dropt réalimenté	EARL DE LA GRENIERE		DIEULIVOL	102.95		175 015		
60	EAUX SUPERFICIELLES	33	dropt réalimenté	EARL DE LA TREILLE		MONSEGUR	19.30		32 810		
60	EAUX SUPERFICIELLES	33	dropt réalimenté	EARL DES ROCHES		GIRONDE SUR DROPT	21.95		37 315		
60	EAUX SUPERFICIELLES	33	SAUTEBOUC	EARL DES VIVIERS	Petite Forêt	TAILLECAVAT				30	30 000
60	EAUX SUPERFICIELLES	33	dropt réalimenté	EARL DU MURAILLE		LOUBENS	19.25		32 725		
60	EAUX SUPERFICIELLES	33	dropt réalimenté	EARL DU MURAILLE		LOUBENS	19.25		32 725		
60	EAUX SUPERFICIELLES	33	dropt réalimenté	EARL DU MURAILLE		GIRONDE SUR DROPT	19.25		32 725		
60	EAUX SUPERFICIELLES	33	dropt réalimenté	EARL DU MURAILLE		GIRONDE SUR DROPT	19.25		32 725		
60	EAUX SUPERFICIELLES	33	dropt réalimenté	EARL LA BOISSIERE		MONSEGUR	8.70		14 790		
60	EAUX SUPERFICIELLES	33	dropt	EARL LA PETITE CIGOGNE	Jaille	MONSEGUR				35	9 600
60	EAUX SUPERFICIELLES	33	dropt réalimenté	EARL LA PETITE CIGOGNE		MONSEGUR	17.08		29 036		
60	EAUX SUPERFICIELLES	33	dropt réalimenté	EARL LE BARRICAYRE		COUTURES	15.00		25 500		
60	EAUX SUPERFICIELLES	33	dropt réalimenté	EARL LE BUISSON		TAILLECAVAT	25.00		42 500		
60	EAUX SUPERFICIELLES	33	FONTASSE	EARL LE MOULIN DE MADAILLAN		SAUVETERRE DE GUYENNE		30	8 110		
60	EAUX SUPERFICIELLES	33	dropt réalimenté	EARL LE PETIT CHABAN		ROQUEBRUNE	12.50		21 250		
60	EAUX SUPERFICIELLES	33	dropt réalimenté	EARL PRIM LEGUMES DE LA VALLEE DU DROPT		COURS DE MONSEGUR	20.00		34 000		
60	EAUX SUPERFICIELLES	33	dropt réalimenté	EARL PRIM LEGUMES DE LA VALLEE DU DROPT		COURS DE MONSEGUR	20.00		34 000		
60	EAUX SUPERFICIELLES	33	dropt réalimenté	EARL PRIM LEGUMES DE LA VALLEE DU DROPT		COURS DE MONSEGUR	20.00		34 000		
60	EAUX SUPERFICIELLES	33	dropt réalimenté	EARL PRIM LEGUMES DE LA VALLEE DU DROPT		COURS DE MONSEGUR	20.00		34 000		
60	EAUX SUPERFICIELLES	33	dropt réalimenté	EARL TERTRE DU PILET		LE PUY	12.49		21 239		
60	EAUX SUPERFICIELLES	33	dropt réalimenté	EARL TERTRE DU PILET		LE PUY	12.49		21 239		
60	EAUX SUPERFICIELLES	33	dropt réalimenté	EARL TERTRE DU PILET		DIEULIVOL	12.49		21 239		
60	EAUX SUPERFICIELLES	33	dropt réalimenté	FAZEMBAT J Paul		MORIZES	2.81		4 777		
60	EAUX SUPERFICIELLES	33	VIGNAGUE	FAZEMBAT JULIEN		SAINT EXUPERY		30	7 542		
60	EAUX SUPERFICIELLES	33	dropt réalimenté	FELLET Philippe		LE PUY	15.00		25 500		
60	EAUX SUPERFICIELLES	33	dropt réalimenté	GAEC ARNAUCOSSE		ST SULPICE DE GUILLERAGUE	20.05		34 085		

PE	Type de ressource de prélèvement	DPT	Libellé local de la ressource de prélèvement	Nom du préleveur	Lieu-dit implantation	COMMUNE	Surface en m2	Débit en m3/h - ETIAGE	Volume autorisé ETIAGE	Débit en m3/h - HORS ETIAGE	Volume autorisé HORS ETIAGE
60	EAUX SUPERFICIELLES	33	dropt réalimenté	GAEC ARNAUCOSSE		ST SULPICE DE GUILLERAGUE	20.05		34 085		
60	EAUX SUPERFICIELLES	33	dropt réalimenté	GAEC ARNAUCOSSE		ST SULPICE DE GUILLERAGUE	20.05		34 085		
60	EAUX SUPERFICIELLES	33	Vignague	GAEC DE CABOUSSET	GASQUERIE	SAUVETERRE DE GUYENNE		20	4 055		
60	EAUX SUPERFICIELLES	33	dropt réalimenté	GAEC DE GALAHAUT		LE PUY	25.77		43 809		
60	EAUX SUPERFICIELLES	33	dropt réalimenté	GAEC DE JAD		MORIZES	8.50		14 450		
60	EAUX SUPERFICIELLES	33	dropt réalimenté	GAEC DE JAD		MORIZES	8.50		14 450		
60	EAUX SUPERFICIELLES	33	dropt réalimenté	GAEC DES AUDEBERTS		NEUFFONS	34.00		57 800		
60	EAUX SUPERFICIELLES	33	dropt réalimenté	GAEC DES AUDEBERTS		COUTURES	34.00		57 800		
60	EAUX SUPERFICIELLES	33	dropt réalimenté	GAEC DU CHENE VERT		TAILLECAVAT	15.00		25 500		
60	EAUX SUPERFICIELLES	33	dropt réalimenté	GAEC GOBELET BOISREDON		MONSEGUR	42.00		71 400		
60	EAUX SUPERFICIELLES	33	dropt réalimenté	LAFAGNE Christophe		MONSEGUR	5.00		8 500		
60	EAUX SUPERFICIELLES	33	dropt réalimenté	LASSALLETTE Vincent		BAGAS	14.00		23 800		
60	EAUX SUPERFICIELLES	33	dropt réalimenté	MAZIERE Lisiane		COURS DE MONSEGUR	4.00		6 800		
60	EAUX SUPERFICIELLES	33	dropt réalimenté	MESURE Jean Christophe		MONSEGUR	10.00		17 000		
60	EAUX SUPERFICIELLES	33	Sautebouc	Mme. BORDAS Katie	Le Greffier	TAILLECAVAT				7	6 000
60	EAUX SUPERFICIELLES	33	dropt réalimenté	SARL PEPINIERES ET NOISETIERS DE GUYENNE		LE PUY	22.27		37 865		
60	EAUX SUPERFICIELLES	33	dropt réalimenté	SARL PEPINIERES ET NOISETIERS DE GUYENNE		LE PUY	22.27		37 865		
60	EAUX SUPERFICIELLES	33	dropt réalimenté	SARL PEPINIERES ET NOISETIERS DE GUYENNE		COURS DE MONSEGUR	22.27		37 865		
60	EAUX SUPERFICIELLES	33	VIGNAGUE	SARLAT BRUNO		SAUVETERRE DE GUYENNE		20	2 676		
60	EAUX SUPERFICIELLES	33	dropt réalimenté	SCA CHATEAU LA GRAVE BECHADE		LE PUY	93.70		159 290		
60	EAUX SUPERFICIELLES	33	dropt	SCA DU CHATEAU DE LA GRAVE BECHADE		TAILLECAVAT				60	10 000
60	EAUX SUPERFICIELLES	33	dropt	SCA DU CHATEAU DE LA GRAVE BECHADE		TAILLECAVAT				60	10 000
60	EAUX SUPERFICIELLES	33	dropt réalimenté	SCEA BERTIN-CAPDEVILLE		GIRONDE SUR DROPT	19.00		32 300		
60	EAUX SUPERFICIELLES	33	dropt réalimenté	SCEA DE SAINT BATZ		ST SULPICE DE GUILLERAGUE	31.00		52 700		
60	EAUX SUPERFICIELLES	33	dropt réalimenté	SCEA DE SAINT BATZ		LE PUY	31.00		52 700		
60	EAUX SUPERFICIELLES	33	Cigogne	SCEA DOMAINE CHOLLET	Le Grand Janot	SAINT GEMME				35	20 000
60	EAUX SUPERFICIELLES	33	dropt réalimenté	SCEA LES NOISETIERS DE MONSEGUR		COURS DE MONSEGUR	27.55		46 827		
60	EAUX SUPERFICIELLES	33	dropt réalimenté	SCEA LES NOISETIERS DE MONSEGUR		COURS DE MONSEGUR	27.55		46 827		
60	EAUX SUPERFICIELLES	33	dropt réalimenté	SCEA TAILLECAVAT FLEURS		TAILLECAVAT	6.00		10 200		
60	EAUX SUPERFICIELLES	33	dropt réalimenté	SCEA VERGER FAMILLE BOYER		COURS DE MONSEGUR	15.47		26 299		
60	EAUX SUPERFICIELLES	33	dropt réalimenté	SCI LES BOUTELLES		ROQUEBRUNE	8.63		14 671		
60	EAUX SUPERFICIELLES	33	dropt réalimenté	SCI LES BOUTELLES		ROQUEBRUNE	8.63		14 671		
60	EAUX SUPERFICIELLES	33	dropt réalimenté	SERET Sébastien		NEUFFONS	2.50		4 250		
60	EAUX SUPERFICIELLES	33	dropt réalimenté	SERET Sébastien		MESTERRIEUX	2.50		4 250		
60	EAUX SUPERFICIELLES	33	dropt réalimenté	SOURIGUES Christian		MESTERRIEUX	7.00		11 900		
60	EAUX SUPERFICIELLES	33	dropt réalimenté	TOUCHAIS Benoît		LE PUY	51.50		87 550		
60	EAUX SUPERFICIELLES	33	dropt réalimenté	TOUCHAIS Benoît		LE PUY	51.50		87 550		
60	EAUX SUPERFICIELLES	33	dropt réalimenté	TOUCHAIS Nicole		LE PUY	48.00		81 600		
60	EAUX SUPERFICIELLES	33	MARQUELOT	TRESCOS ALAIN	Le Pont	SAINT HILAIRE DE LA NOAILLE		7	625		
60	EAUX SUPERFICIELLES	33	dropt réalimenté	VILLANOVA Eric		TAILLECAVAT	19.00		32 300		
60	EAUX SUPERFICIELLES	33	dropt réalimenté	WALLEZ Guy		TAILLECAVAT	5.45		9 265		
									2 596 655		132 600
60	EAUX SUPERFICIELLES	47	dropt réalimenté	ALPAGO Bernard		MAZIERES NARESSSE	7.33		12 467		
60	EAUX SUPERFICIELLES	47	dropt réalimenté	ALPAGO Bernard		BOURNEL	7.33		12 467		
60	EAUX SUPERFICIELLES	47	dropt réalimenté	ALPAGO Bernard		MAZIERES NARESSSE	7.33		12 467		
60	EAUX SUPERFICIELLES	47	douyne	AMMEUX SIMON	Chambon haut	MONTAURIOL		15	5 542	15	14 000
60	EAUX SUPERFICIELLES	47	dropt réalimenté	AMMEUX Simon		FERRENSAC	10.00		17 000		
60	EAUX SUPERFICIELLES	47	dropt réalimenté	ASA DE RAMPIEUX		RAYET	182.00		309 400		
60	EAUX SUPERFICIELLES	47	dropt réalimenté	ASA DE TERME GROS		ALLEMANS DU DROPT	47.50		80 750		
60	EAUX SUPERFICIELLES	47	dropt réalimenté	ASA DE TERME GROS		ALLEMANS DU DROPT	47.50		80 750		
60	EAUX SUPERFICIELLES	47	dropt réalimenté	ASA DES 3 COTEAUX		RIVES	73.00		124 100		

PE	Type de ressource de prélèvement	DPT	Libellé local de la ressource de prélèvement	Nom du préleveur	Lieu-dit implantation	COMMUNE	Surface en m2	Débit en m3/h - ETIAGE	Volume autorisé ETIAGE	Débit en m3/h - HORS ETIAGE	Volume autorisé HORS ETIAGE
60	EAUX SUPERFICIELLES	47	dropt réalimenté	ASA DES 3 COTEAUX		ST MARTIN DE VILLEREAL	123.00		209 100		
60	EAUX SUPERFICIELLES	47	dropt réalimenté	ASA DES COTEAUX DE MONTETON		MONTETON	326.00		554 200		
60	EAUX SUPERFICIELLES	47	dropt réalimenté	ASA D'ESCLOTTES		BALEYSSAGUES	24.33		41 367		
60	EAUX SUPERFICIELLES	47	dropt réalimenté	ASA D'ESCLOTTES		BALEYSSAGUES	24.33		41 367		
60	EAUX SUPERFICIELLES	47	dropt réalimenté	ASA D'ESCLOTTES		BALEYSSAGUES	24.33		41 367		
60	EAUX SUPERFICIELLES	47	dropt	ASL DU LAC DE LAQUEILLE	La M ^ã clairie	CAVARC				2	120 000
60	EAUX SUPERFICIELLES	47	douyne	AUCHE VALERY	La Douyne	MONTAURIOL		40	6 651	40	1 800
60	EAUX SUPERFICIELLES	47	dropt réalimenté	AUDIBERT Laurent		CAVARC	12.00		20 400		
60	EAUX SUPERFICIELLES	47	dropt réalimenté	AUZERAL Jacques André		VILLEREAL	6.00		10 200		
60	EAUX SUPERFICIELLES	47	dropt réalimenté	BAUDRAIS Aurélie		ST PIERRE SUR DROPT	20.00		34 000		
60	EAUX SUPERFICIELLES	47	dropt réalimenté	BEAUZETIE Jean-Yves		DURAS	15.00		25 500		
60	EAUX SUPERFICIELLES	47	dropt réalimenté	BELLEARD Guy		PARDAILLAN	4.00		6 800		
60	EAUX SUPERFICIELLES	47	dropt réalimenté	BERNET Daniel		CAVARC	5.50		9 350		
60	EAUX SUPERFICIELLES	47	dropt réalimenté	BERNET Daniel		ST QUENTIN DU DROPT	5.50		9 350		
60	EAUX SUPERFICIELLES	47	dropt réalimenté	BERNET Daniel		ST QUENTIN DU DROPT	6.50		11 050		
60	EAUX SUPERFICIELLES	47	dropt réalimenté	BERNET Daniel		ST QUENTIN DU DROPT	6.50		11 050		
60	EAUX SUPERFICIELLES	47	montaillac (dourdeze)	BEYLARD PATRICK	La Garde	DURAS		52	22 249	52	6 600
60	EAUX SUPERFICIELLES	47	montaillac (dourdeze)	BIANVET YANN	Landoune	BALEYSSAGUES		20	3 325	20	900
60	EAUX SUPERFICIELLES	47	dropt réalimenté	BIGOLIN Roland		ALLEMANS DU DROPT	7.00		11 900		
60	EAUX SUPERFICIELLES	47	Dourdenne non réalimentée	BIRABEAU JEREMY	Ginou	LAVERGNE				20	15 000
60	EAUX SUPERFICIELLES	47	dourdenne réalimentée	BIRABEAU Jeremy		LAVERGNE	9.00		15 300		
60	EAUX SUPERFICIELLES	47	dropt réalimenté	BORDIN J Pierre		ST PIERRE SUR DROPT	10.00		17 000		
60	EAUX SUPERFICIELLES	47	dourdenne réalimentée	CALZETTA Catherine		LAVERGNE	1.00		1 700		
60	EAUX SUPERFICIELLES	47	dourdenne réalimentée	CALZETTA Catherine		LAVERGNE	1.00		1 700		
60	EAUX SUPERFICIELLES	47	dropt réalimenté	CAMINADE Gilles		RAYET	1.00		1 700		
60	EAUX SUPERFICIELLES	47	malromé	CARRERE FREDERIC	Le Grand Chauffour	SAINT-JEAN-DE-DURAS		20	16 469	20	11 600
60	EAUX SUPERFICIELLES	47	dropt réalimenté	CHARPENTIER Pierre		CASTILLONNES	21.52		36 584		
60	EAUX SUPERFICIELLES	47	dropt réalimenté	CHASTEAU Françoise		MONTETON	5.68		9 656		
60	EAUX SUPERFICIELLES	47	dropt réalimenté	CHATEAUREYNAUD Jean-Paul		RAYET	10.00		17 000		
60	EAUX SUPERFICIELLES	47	dourdenne réalimentée	CHAUBARD Xavier		SEGALAS	2.00		3 400		
60	EAUX SUPERFICIELLES	47	dropt réalimenté	CHEMIN Guillaume		MAZIERES NARESSSE	25.00		42 500		
60	EAUX SUPERFICIELLES	47	dropt réalimenté	CHEMIN Jean-Batiste		BOURNEL	13.50		22 950		
60	EAUX SUPERFICIELLES	47	dropt réalimenté	CHEMIN Jean-Batiste		MAZIERES NARESSSE	13.50		22 950		
60	EAUX SUPERFICIELLES	47	dropt réalimenté	CHEMIN Jean-Batiste		BOURNEL	2.50		4 250		
60	EAUX SUPERFICIELLES	47	dropt réalimenté	CHEMIN Jean-Batiste		BOURNEL	2.50		4 250		
60	EAUX SUPERFICIELLES	47	bourneque	CHEMIN SEBASTIEN	Labourneque	DOUDRAC		50	6 577	50	28 000
60	EAUX SUPERFICIELLES	47	dourdenne réalimentée	COLOMBERA Monique		MIRAMONT DE GUYENNE	10.67		18 133		
60	EAUX SUPERFICIELLES	47	dourdenne réalimentée	COLOMBERA Monique		MIRAMONT DE GUYENNE	10.67		18 133		
60	EAUX SUPERFICIELLES	47	dourdenne réalimentée	COLOMBERA Monique		MIRAMONT DE GUYENNE	10.67		18 133		
60	EAUX SUPERFICIELLES	47	dropt réalimenté	CONDOT Jean-Jacques		FERRENSAC	0.25		425		
60	EAUX SUPERFICIELLES	47	dropt réalimenté	DA DALT Alexandre		AURIAC SUR DROPT	11.17		18 989		
60	EAUX SUPERFICIELLES	47	bigau	DALOMIS JOEL	Isaac	SAINT-PARDOUX-ISAAC		30	16 627	30	17 000
60	EAUX SUPERFICIELLES	47	douyne	DAWS	Mouthes	MONTAURIOL		80	2 433	80	4 800
60	EAUX SUPERFICIELLES	47	dropt réalimenté	DE BAZELAIRE Thierry		ST QUENTIN DU DROPT	12.50		21 250		
60	EAUX SUPERFICIELLES	47	dropt réalimenté	DE BAZELAIRE Thierry		ST QUENTIN DU DROPT	12.50		21 250		
60	EAUX SUPERFICIELLES	47	dropt réalimenté	DE BIDERAN Alberic		CAVARC	7.50		12 750		
60	EAUX SUPERFICIELLES	47	dropt réalimenté	DE BIDERAN Alberic		CAVARC	7.50		12 750		
60	EAUX SUPERFICIELLES	47	dourdenne réalimentée	DE BORTOLI Angelo		LAVERGNE	3.00		5 100		
60	EAUX SUPERFICIELLES	47	dourdenne réalimentée	DE FOLCHI Jean-François		ST COLOMB DE LAUZUN	3.00		5 100		
60	EAUX SUPERFICIELLES	47	dropt réalimenté	DELAGE Laurent		PARDAILLAN	23.68		40 256		
60	EAUX SUPERFICIELLES	47	dropt réalimenté	DELAGE Laurent		PARDAILLAN	23.68		40 256		

PE	Type de ressource de prélèvement	DPT	Libellé local de la ressource de prélèvement	Nom du préleveur	Lieu-dit implantation	COMMUNE	Surface en m2	Débit en m3/h - ETIAGE	Volume autorisé ETIAGE	Débit en m3/h - HORS ETIAGE	Volume autorisé HORS ETIAGE
60	EAUX SUPERFICIELLES	47	dropt réalimenté	DELAGE Laurent		MOUSTIER	23.68		40 256		
60	EAUX SUPERFICIELLES	47	dropt réalimenté	DELAGE Laurent		PARDAILLAN	23.68		40 256		
60	EAUX SUPERFICIELLES	47	dropt réalimenté	DELAGE Laurent		ST PIERRE SUR DROPT	23.68		40 256		
60	EAUX SUPERFICIELLES	47	dourdenne réalimentée	DELLA LIBERA Mickael		LAVERGNE	5.00		8 500		
60	EAUX SUPERFICIELLES	47	dropt réalimenté	DESHAYES Didier		ROUMAGNE	9.20		15 640		
60	EAUX SUPERFICIELLES	47	dourdenne réalimentée	DESHAYES Didier		ROUMAGNE	14.00		23 800		
60	EAUX SUPERFICIELLES	47	montaillac (dourdeze)	DREUX SEBASTIEN	Pont de Leygues	BALEYSSAGUES		50	20 269	50	5 700
60	EAUX SUPERFICIELLES	47	dropt réalimenté	DUBERNARD Emilien		DURAS	2.00		3 400		
60	EAUX SUPERFICIELLES	47	dropt réalimenté	DUNEUFGERMAIN Emilie		CAVARC	10.00		17 000		
60	EAUX SUPERFICIELLES	47	dropt réalimenté	DUNEUFGERMAIN Emilie		CAVARC	10.00		17 000		
60	EAUX SUPERFICIELLES	47	dourdenne réalimentée	EARL ARNAL J Pierre		LA SAUVETAT DU DROPT	19.00		32 300		
60	EAUX SUPERFICIELLES	47	dropt réalimenté	EARL ARNAL J Pierre		LA SAUVETAT DU DROPT	8.00		13 600		
60	EAUX SUPERFICIELLES	47	dropt réalimenté	EARL AQUIT'POULES		BOURNEL	9.00		15 300		
60	EAUX SUPERFICIELLES	47	dropt réalimenté	EARL BAUDRAIS Alain		ST PIERRE SUR DROPT	35.64		60 588		
60	EAUX SUPERFICIELLES	47	dropt réalimenté	EARL BELLERIVE		MOUSTIER	20.50		34 850		
60	EAUX SUPERFICIELLES	47	dropt réalimenté	EARL BELLERIVE		MOUSTIER	20.50		34 850		
60	EAUX SUPERFICIELLES	47	dropt réalimenté	EARL BOISSERIE		AGNAC	21.00		35 700		
60	EAUX SUPERFICIELLES	47	dropt réalimenté	EARL BOISSERIE		AGNAC	21.00		35 700		
60	EAUX SUPERFICIELLES	47	PISSABESQUE	EARL BROCHEC	La Grande Lande	BOURGOUNAGUE				0	15 000
60	EAUX SUPERFICIELLES	47	dropt réalimenté	EARL C.GENESTE		VILLEREAL	3.33		5 667		
60	EAUX SUPERFICIELLES	47	dropt réalimenté	EARL C.GENESTE		RIVES	3.33		5 667		
60	EAUX SUPERFICIELLES	47	dropt réalimenté	EARL C.GENESTE		VILLEREAL	3.33		5 667		
60	EAUX SUPERFICIELLES	47	dropt réalimenté	EARL C.GENESTE		VILLEREAL	3.33		5 667		
60	EAUX SUPERFICIELLES	47	dropt réalimenté	EARL C.GENESTE		RIVES	3.33		5 667		
60	EAUX SUPERFICIELLES	47	dropt réalimenté	EARL C.GENESTE		BOURNEL	3.33		5 667		
60	EAUX SUPERFICIELLES	47	dropt réalimenté	EARL CHEMIN DU NICAUD		ST PIERRE SUR DROPT	18.00		30 600		
60	EAUX SUPERFICIELLES	47	dropt réalimenté	EARL CHEMIN DU NICAUD		MONTETON	18.00		30 600		
60	EAUX SUPERFICIELLES	47	dropt réalimenté	EARL COSTES		AURIAC SUR DROPT	10.00		17 000		
60	EAUX SUPERFICIELLES	47	dropt réalimenté	EARL COSTES		AURIAC SUR DROPT	10.00		17 000		
60	EAUX SUPERFICIELLES	47	dropt réalimenté	EARL DE CERVOLE		CAVARC	12.00		20 400		
60	EAUX SUPERFICIELLES	47	brayssou	EARL DE CHAMP REDON	RiviÃre du Brayssou	TOURLIAC		70	12 193	70	3 300
60	EAUX SUPERFICIELLES	47	dropt réalimenté	EARL DE CHAMP REDON		RAYET	10.00		17 000		
60	EAUX SUPERFICIELLES	47	dropt réalimenté	EARL DE DOUDRAC		DOUDRAC	53.00		90 100		
60	EAUX SUPERFICIELLES	47	ruisseau de Verneuil	EARL DE GEORGELIN	La Grande MÃ©tairie	CAMBES				50	45 000
60	EAUX SUPERFICIELLES	47	dropt réalimenté	EARL DE LA CANELLE		CASTILLONNES	14.00		23 800		
60	EAUX SUPERFICIELLES	47	dropt réalimenté	EARL DE LA CANELLE		FERRENSAC	14.00		23 800		
60	EAUX SUPERFICIELLES	47	dropt réalimenté	EARL DE LA MEYNEVIELLE		DURAS	12.75		21 675		
60	EAUX SUPERFICIELLES	47	dropt réalimenté	EARL DE LA MEYNEVIELLE		DURAS	12.75		21 675		
60	EAUX SUPERFICIELLES	47	dropt réalimenté	EARL DE LA MOUTOLE		RAYET	28.00		47 600		
60	EAUX SUPERFICIELLES	47	dropt réalimenté	EARL DE LA VALLEE DU DROPT		FERRENSAC	11.00		18 700		
60	EAUX SUPERFICIELLES	47	dropt réalimenté	EARL DE LA VALLEE DU DROPT		CAVARC	11.00		18 700		
60	EAUX SUPERFICIELLES	47	dropt réalimenté	EARL DE LA VALLEE DU DROPT		ST QUENTIN DU DROPT	11.00		18 700		
60	EAUX SUPERFICIELLES	47	dropt réalimenté	EARL DE LA VALONIE		MOUSTIER	16.67		28 333		
60	EAUX SUPERFICIELLES	47	dropt réalimenté	EARL DE LA VALONIE		MOUSTIER	16.67		28 333		
60	EAUX SUPERFICIELLES	47	dropt réalimenté	EARL DE LA VALONIE		MOUSTIER	16.67		28 333		
60	EAUX SUPERFICIELLES	47	dropt réalimenté	EARL DE LAMOTHE		TOURLIAC	2.00		3 400		
60	EAUX SUPERFICIELLES	47	dropt réalimenté	EARL DE LAMOTHE		TOURLIAC	2.00		3 400		
60	EAUX SUPERFICIELLES	47	dropt réalimenté	EARL DE LARIO		ST QUENTIN DU DROPT	9.00		15 300		
60	EAUX SUPERFICIELLES	47	dourdenne réalimentée	EARL DE LAVALADE		LAVERGNE	5.00		8 500		
60	EAUX SUPERFICIELLES	47	dropt réalimenté	EARL DE MALACOSTE		ST QUENTIN DU DROPT	6.00		10 200		
60	EAUX SUPERFICIELLES	47	dropt réalimenté	EARL DE MONRAME		DURAS	15.85		26 945		

PE	Type de ressource de prélèvement	DPT	Libellé local de la ressource de prélèvement	Nom du préleveur	Lieu-dit implantation	COMMUNE	Surface en m2	Débit en m3/h - ETIAGE	Volume autorisé ETIAGE	Débit en m3/h - HORS ETIAGE	Volume autorisé HORS ETIAGE
60	EAUX SUPERFICIELLES	47	dropt réalimenté	EARL DE PIQUEMOLLE		DOUDRAC	11.50		19 550		
60	EAUX SUPERFICIELLES	47	dropt réalimenté	EARL DE PIQUEMOLLE		BOURNEL	11.50		19 550		
60	EAUX SUPERFICIELLES	47	dropt réalimenté	EARL DE SAINT DIZIER		CAVARC	7.50		12 750		
60	EAUX SUPERFICIELLES	47	dropt réalimenté	EARL DE SAINT DIZIER		BOURNEL	7.50		12 750		
60	EAUX SUPERFICIELLES	47	dropt réalimenté	EARL DES 3 BOSQUETS		AGNAC	10.50		17 850		
60	EAUX SUPERFICIELLES	47	dropt réalimenté	EARL DES CAVALES		DURAS	14.00		23 800		
60	EAUX SUPERFICIELLES	47	dropt réalimenté	EARL DES CHENES		CAVARC	15.67		26 633		
60	EAUX SUPERFICIELLES	47	dropt réalimenté	EARL DES CHENES		CAVARC	15.67		26 633		
60	EAUX SUPERFICIELLES	47	dropt réalimenté	EARL DES CHENES		CAVARC	15.67		26 633		
60	EAUX SUPERFICIELLES	47	dropt réalimenté	EARL DES COTEAUX DE CAHUZAC		CAHUZAC	13.00		22 100		
60	EAUX SUPERFICIELLES	47	bournègue	EARL DES EAUX SUPERFICIELLESES	Cervole	CAVARC		25	7 759	25	2 100
60	EAUX SUPERFICIELLES	47	dropt réalimenté	EARL DES FAYARDS		MAZIERES NARESE	20.00		34 000		
60	EAUX SUPERFICIELLES	47	dropt réalimenté	EARL DES GUZYS		LALANDUSSE	18.33		31 167		
60	EAUX SUPERFICIELLES	47	dropt réalimenté	EARL DES GUZYS		LALANDUSSE	18.33		31 167		
60	EAUX SUPERFICIELLES	47	dropt réalimenté	EARL DES GUZYS		LALANDUSSE	18.33		31 167		
60	EAUX SUPERFICIELLES	47	dourdenne réalimentée	EARL DEZEN		ROUMAGNE	19.00		32 300		
60	EAUX SUPERFICIELLES	47	marmounet	EARL DU BASSET	Le Cros	MONTIGNAC-DE-LAUZUN				12	33 000
60	EAUX SUPERFICIELLES	47	dourdenne réalimentée	EARL DU BEL AIR		MONTIGNAC DE LAUZUN	12.00		20 400		
60	EAUX SUPERFICIELLES	47	dropt réalimenté	EARL DU CLUZEAU		BALEYSSAGUES	16.50		28 050		
60	EAUX SUPERFICIELLES	47	dropt réalimenté	EARL DU CLUZEAU		BALEYSSAGUES	16.50		28 050		
60	EAUX SUPERFICIELLES	47	dourdenne réalimentée	EARL DU FOUGEREAU		MIRAMONT DE GUYENNE	2.50		4 250		
60	EAUX SUPERFICIELLES	47	dourdenne réalimentée	EARL DU FOUGEREAU		ROUMAGNE	2.50		4 250		
60	EAUX SUPERFICIELLES	47	montaillac (dourdeze)	EARL DU GARGOU	Grands PrÃ©s	DURAS		30	4 434		
60	EAUX SUPERFICIELLES	47	dropt réalimenté	EARL DU GAY		PARRANQUET	20.00		34 000		
60	EAUX SUPERFICIELLES	47	dourdenne réalimentée	EARL DU PERIE		ROUMAGNE	9.33		15 867		
60	EAUX SUPERFICIELLES	47	dourdenne réalimentée	EARL DU PERIE		ROUMAGNE	9.33		15 867		
60	EAUX SUPERFICIELLES	47	dourdenne réalimentée	EARL DU PERIE		ROUMAGNE	9.33		15 867		
60	EAUX SUPERFICIELLES	47	laule	EARL DU PETIT ROUMAGUEY	Sorbier	LAVERGNE		50	4 909	50	49 900
60	EAUX SUPERFICIELLES	47	Dourdenne non réalimentée	EARL GASQUE DU ROC	Gasque	SERIGNAC-PEBOUDOU		0	5 542	30	15 000
60	EAUX SUPERFICIELLES	47	dropt réalimenté	EARL GEOFFROY		DURAS	19.84		33 728		
60	EAUX SUPERFICIELLES	47	dropt réalimenté	EARL GEOFFROY		DURAS	19.84		33 728		
60	EAUX SUPERFICIELLES	47	dourdenne réalimentée	EARL GRANGE NEUVE		ROUMAGNE	25.00		42 500		
60	EAUX SUPERFICIELLES	47	Ruisseau de Lagailardie	EARL LA GAILLARDIE		MONTIGNAC-DE-LAUZUN				8	12 000
60	EAUX SUPERFICIELLES	47	dropt réalimenté	EARL LA GRANDE METAIRIE		LALANDUSSE	22.00		37 400		
60	EAUX SUPERFICIELLES	47	dropt réalimenté	EARL LA JASSE		FERRENSAC	23.00		39 100		
60	EAUX SUPERFICIELLES	47	dropt réalimenté	EARL LABARDE		BOURNEL	16.00		27 200		
60	EAUX SUPERFICIELLES	47	dropt réalimenté	EARL LAFAURIE		ROUMAGNE	14.05		23 885		
60	EAUX SUPERFICIELLES	47	dourdenne réalimentée	EARL LAULANET		LAVERGNE	1.00		1 700		
60	EAUX SUPERFICIELLES	47	douyne	EARL LEROUX	La Douyne	MONTAURIOL		35	8 110	35	16 200
60	EAUX SUPERFICIELLES	47	dropt réalimenté	EARL LES RIVES DU DROPT		ST MARTIN DE VILLEREAL	8.50		14 450		
60	EAUX SUPERFICIELLES	47	dropt réalimenté	EARL LES RIVES DU DROPT		ST MARTIN DE VILLEREAL	8.50		14 450		
60	EAUX SUPERFICIELLES	47	jonchere	EARL LES SAVEURS DE CANTERANE	Pont de Drouillet	ROUMAGNE		25	870	25	1 830
60	EAUX SUPERFICIELLES	47	dropt réalimenté	EARL PERILLOT		DURAS	3.33		5 667		
60	EAUX SUPERFICIELLES	47	dropt réalimenté	EARL PERILLOT		LA SAUVETAT DU DROPT	3.33		5 667		
60	EAUX SUPERFICIELLES	47	dropt réalimenté	EARL PERILLOT		PARDAILLAN	3.33		5 667		
60	EAUX SUPERFICIELLES	47	dropt réalimenté	EARL POITEVIN JC et N		ST PIERRE SUR DROPT	10.00		17 000		
60	EAUX SUPERFICIELLES	47	malromé	EARL PRUNI LANDES	La TruffiÃ©re	PARDAILLAN		50	792	50	24 500
60	EAUX SUPERFICIELLES	47	malromé	EARL PRUNI LANDES	La TruffiÃ©re	PARDAILLAN				50	20 000
60	EAUX SUPERFICIELLES	47	dropt réalimenté	EARL PRUNI LANDES		MONTETON	18.75		31 875		
60	EAUX SUPERFICIELLES	47	dropt réalimenté	EARL PRUNI LANDES		MONTETON	18.75		31 875		
60	EAUX SUPERFICIELLES	47	dropt réalimenté	EARL PRUNI LANDES		MONTETON	18.75		31 875		

PE	Type de ressource de prélèvement	DPT	Libellé local de la ressource de prélèvement	Nom du préleveur	Lieu-dit implantation	COMMUNE	Surface en m2	Débit en m3/h - ETIAGE	Volume autorisé ETIAGE	Débit en m3/h - HORS ETIAGE	Volume autorisé HORS ETIAGE
60	EAUX SUPERFICIELLES	47	dropt réalimenté	EARL PRUNI LANDES		ALLEMANS DU DROPT	18.75		31 875		
60	EAUX SUPERFICIELLES	47	AFF PISSABESQUE	EARL RANNOU FRERES	Les Huguets	BOURGOUNGAGUE				10	10 000
60	EAUX SUPERFICIELLES	47	PISSABESQUE	EARL RANNOU FRERES	Grande Lande	BOURGOUNGAGUE				15	6 000
60	EAUX SUPERFICIELLES	47	dourdenne réalimentée	EARL RIESMENBERGER		LAVERGNE	4.00		6 800		
60	EAUX SUPERFICIELLES	47	dourdenne réalimentée	EARL RIESMENBERGER		LAVERGNE	4.00		6 800		
60	EAUX SUPERFICIELLES	47	dropt réalimenté	EARL Sébastien MERCIER		RAYET	25.00		42 500		
60	EAUX SUPERFICIELLES	47	dropt réalimenté	EARL TENOT		LA SAUVETAT DU DROPT	23.00		39 100		
60	EAUX SUPERFICIELLES	47	dropt réalimenté	EARL VETTORELLO		LA SAUVETAT DU DROPT	30.00		51 000		
60	EAUX SUPERFICIELLES	47	dousset	EARL VINCENZI	La Reuille	BALEYSSAGUES		15	6 529	15	1 800
60	EAUX SUPERFICIELLES	47	briffaud	GAEC BALDISSER	Gachet	ARMILLAC		50	1 663		
60	EAUX SUPERFICIELLES	47	briffaud	GAEC BALDISSER	Gachet	ARMILLAC				50	40 000
60	EAUX SUPERFICIELLES	47	dropt réalimenté	GAEC DE BAINAC		BALEYSSAGUES	19.00		32 300		
60	EAUX SUPERFICIELLES	47	dropt réalimenté	GAEC DE BAINAC		BALEYSSAGUES	19.00		32 300		
60	EAUX SUPERFICIELLES	47	dropt réalimenté	GAEC DE GENIBAUD		ST PIERRE SUR DROPT	15.00		25 500		
60	EAUX SUPERFICIELLES	47	dourdenne réalimentée	GAEC DE LA CORNERIE		SEGALAS	10.00		17 000		
60	EAUX SUPERFICIELLES	47	dourdenne réalimentée	GAEC DE LESPINASSE		LAVERGNE	16.80		28 560		
60	EAUX SUPERFICIELLES	47	dropt réalimenté	GAEC DE MAZIERES		MAZIERES NARESSSE	40.00		68 000		
60	EAUX SUPERFICIELLES	47	dropt réalimenté	GAEC DE PEBETOU		RAYET	1.00		1 700		
60	EAUX SUPERFICIELLES	47	dropt réalimenté	GAEC DE ST GREGOIRE		RIVES	12.50		21 250		
60	EAUX SUPERFICIELLES	47	dropt réalimenté	GAEC DE ST GREGOIRE		RAYET	12.50		21 250		
60	EAUX SUPERFICIELLES	47	dourdenne réalimentée	GAEC DES AUZELS		LAVERGNE	18.33		31 167		
60	EAUX SUPERFICIELLES	47	dourdenne réalimentée	GAEC DES AUZELS		LAVERGNE	18.33		31 167		
60	EAUX SUPERFICIELLES	47	dourdenne réalimentée	GAEC DES AUZELS		LAVERGNE	18.33		31 167		
60	EAUX SUPERFICIELLES	47	dropt réalimenté	GAEC DES DEUX FRERES		BOURNEL	7.00		11 900		
60	EAUX SUPERFICIELLES	47	dropt réalimenté	GAEC DES TRUELLES		RAYET	7.88		13 388		
60	EAUX SUPERFICIELLES	47	dropt réalimenté	GAEC DES TRUELLES		RAYET	7.88		13 388		
60	EAUX SUPERFICIELLES	47	dropt réalimenté	GAEC DES TRUELLES		TOURLIAC	7.88		13 388		
60	EAUX SUPERFICIELLES	47	dropt réalimenté	GAEC DES TRUELLES		PARRANQUET	7.88		13 388		
60	EAUX SUPERFICIELLES	47	barraca	GAEC DU BARACA	Baraca	FERRENSAC		50	1 187	50	36 600
60	EAUX SUPERFICIELLES	47	dropt réalimenté	GAEC DU CHAMP DES TRES PONTETS		ST PIERRE SUR DROPT	5.00		8 500		
60	EAUX SUPERFICIELLES	47	dropt réalimenté	GAEC DU CHAMP DES TRES PONTETS		ALLEMANS DU DROPT	5.00		8 500		
60	EAUX SUPERFICIELLES	47	dropt réalimenté	GAEC DU CHAMP DES TRES PONTETS		ST PIERRE SUR DROPT	5.00		8 500		
60	EAUX SUPERFICIELLES	47	dropt réalimenté	GAEC DU CHAMP DES TRES PONTETS		ST PIERRE SUR DROPT	5.00		8 500		
60	EAUX SUPERFICIELLES	47	dropt réalimenté	GAEC DU CHAMP DES TRES PONTETS		AURIAC SUR DROPT	5.00		8 500		
60	EAUX SUPERFICIELLES	47	dropt réalimenté	GAEC DU CHAMP DES TRES PONTETS		ST PIERRE SUR DROPT	5.00		8 500		
60	EAUX SUPERFICIELLES	47	dropt réalimenté	GAEC DU CHAMP DES TRES PONTETS		ST PIERRE SUR DROPT	10.42		17 714		
60	EAUX SUPERFICIELLES	47	dropt réalimenté	GAEC DU CHAMP DES TRES PONTETS		ALLEMANS DU DROPT	10.42		17 714		
60	EAUX SUPERFICIELLES	47	dourdenne réalimentée	GAEC DU CHAMP DES TRES PONTETS		LAVERGNE	10.00		17 000		
60	EAUX SUPERFICIELLES	47	dropt réalimenté	GAEC DU CHATEAU		AGNAC	16.33		27 753		
60	EAUX SUPERFICIELLES	47	dropt réalimenté	GAEC DU CHATEAU		LA SAUVETAT DU DROPT	16.33		27 753		
60	EAUX SUPERFICIELLES	47	dropt réalimenté	GAEC DU CHATEAU		AGNAC	16.33		27 753		
60	EAUX SUPERFICIELLES	47	dropt réalimenté	GAEC DU CHATEAU		MOUSTIER	16.33		27 753		
60	EAUX SUPERFICIELLES	47	dropt réalimenté	GAEC DU CHENE VERT		ST PIERRE SUR DROPT	15.00		25 500		
60	EAUX SUPERFICIELLES	47	lampeau	GAEC DU DARCY	Darsy	MONTIGNAC-DE-LAUZUN		35	17 261	35	33 600
60	EAUX SUPERFICIELLES	47	dropt réalimenté	GAEC DU DOMAINE DE LAMOTHE		DURAS	13.82		23 488		
60	EAUX SUPERFICIELLES	47	dropt réalimenté	GAEC DU DOMAINE DE LAMOTHE		DURAS	13.82		23 488		
60	EAUX SUPERFICIELLES	47	dropt réalimenté	GAEC DU DOMAINE DE LAMOTHE		DURAS	13.82		23 488		
60	EAUX SUPERFICIELLES	47	dropt réalimenté	GAEC DU ROUCAL		PARRANQUET	30.00		51 000		
60	EAUX SUPERFICIELLES	47	dropt réalimenté	GAEC LEGUERN		MOUSTIER	10.00		17 000		
60	EAUX SUPERFICIELLES	47	dropt réalimenté	GAEC SAVEURS DES 4 SAISONS		ST PIERRE SUR DROPT	15.93		27 081		
60	EAUX SUPERFICIELLES	47	dropt réalimenté	GAEC VERGERS DU DROPT		CAHUZAC	17.17		29 183		

PE	Type de ressource de prélèvement	DPT	Libellé local de la ressource de prélèvement	Nom du préleveur	Lieu-dit implantation	COMMUNE	Surface en m2	Débit en m3/h - ETIAGE	Volume autorisé ETIAGE	Débit en m3/h - HORS ETIAGE	Volume autorisé HORS ETIAGE
60	EAUX SUPERFICIELLES	47	Dourdenne non réalimentée	GAINOUX	Bourès Bas	SAINT-COLOMB-DE-LAUZUN				4	15 000
60	EAUX SUPERFICIELLES	47	dropt réalimenté	GANDIN Marie-Louise		DURAS	10.00		17 000		
60	EAUX SUPERFICIELLES	47	dropt réalimenté	GRANICZNY Christian		CAVARC	20.00		34 000		
60	EAUX SUPERFICIELLES	47	dourdenne réalimentée	GUYOT Benoit et GAUTIER Caroline		LAVERGNE	1.00		1 700		
60	EAUX SUPERFICIELLES	47	dourdenne réalimentée	HM.CLAUSE		ROUMAGNE	4.00		6 800		
60	EAUX SUPERFICIELLES	47	dourdenne réalimentée	JAMBON Michel		LAVERGNE	5.20		8 840		
60	EAUX SUPERFICIELLES	47	dropt	JEGU CHRISTOPHE	Serres	LALANDUSSE				0	3 000
60	EAUX SUPERFICIELLES	47	dropt réalimenté	JEGU Christophe		LALANDUSSE	7.00		11 900		
60	EAUX SUPERFICIELLES	47	saut du loup	LABATTUT BERNARD	Au Roc	ARMILLAC		30	5 542		
60	EAUX SUPERFICIELLES	47	dropt réalimenté	LABRUNIE Jean Jacques		CAVARC	10.00		17 000		
60	EAUX SUPERFICIELLES	47	dropt réalimenté	LAGASSERIE Pascal		PARRANQUET	11.00		18 700		
60	EAUX SUPERFICIELLES	47	dropt réalimenté	LAGASSERIE Pascal		PARRANQUET	11.00		18 700		
60	EAUX SUPERFICIELLES	47	dropt réalimenté	LAPARRE Max		MAZIERES NARESSE	8.00		13 600		
60	EAUX SUPERFICIELLES	47	marmounet	LE BEC MARGUERITE	Peneleau	MONTIGNAC-DE-LAUZUN		20	3 642	20	28 200
60	EAUX SUPERFICIELLES	47	dropt réalimenté	LE NAOUR Patrick		ROUMAGNE	10.00		17 000		
60	EAUX SUPERFICIELLES	47	dropt réalimenté	LEYGUE Philippe		TOURLIAC	5.00		8 500		
60	EAUX SUPERFICIELLES	47	dourdenne réalimentée	MAUTORD J Guy		LAVERGNE	5.00		8 500		
60	EAUX SUPERFICIELLES	47	dropt	MENINI BERNARD	PrÃ© de la RÃ©gie	AGNAC				10	5 000
60	EAUX SUPERFICIELLES	47	braguèze	MENINI JEAN-MICHEL	Aux Juges	AGNAC		30	7 918	30	13 000
60	EAUX SUPERFICIELLES	47	dropt réalimenté	MEYNIEU Thierry		ST PIERRE SUR DROPT	9.83		16 717		
60	EAUX SUPERFICIELLES	47	dropt réalimenté	MEYNIEU Thierry		ST PIERRE SUR DROPT	9.83		16 717		
60	EAUX SUPERFICIELLES	47	dropt réalimenté	MEYNIEU Thierry		ST PIERRE SUR DROPT	9.83		16 717		
60	EAUX SUPERFICIELLES	47	dropt réalimenté	MONCHANY Pierre		MONTETON	8.00		13 600		
60	EAUX SUPERFICIELLES	47	dropt réalimenté	PICHET Denis		RIVES	2.00		3 400		
60	EAUX SUPERFICIELLES	47	dropt réalimenté	PLANTIE Daniele		MONTETON	1.00		1 700		
60	EAUX SUPERFICIELLES	47	dropt réalimenté	POLESE Eric		ALLEMANS DU DROPT	10.00		17 000		
60	EAUX SUPERFICIELLES	47	dropt réalimenté	PONTREAU Eric		LAUZUN	10.67		18 133		
60	EAUX SUPERFICIELLES	47	dropt réalimenté	PONTREAU Eric		LAUZUN	10.67		18 133		
60	EAUX SUPERFICIELLES	47	dropt réalimenté	PONTREAU Eric		LAUZUN	10.67		18 133		
60	EAUX SUPERFICIELLES	47	dropt réalimenté	PROVOST Mickael		RAYET	6.00		10 200		
60	EAUX SUPERFICIELLES	47	dourdenne réalimentée	RAMBAUD Jacky		ROUMAGNE	0.50		850		
60	EAUX SUPERFICIELLES	47	dropt réalimenté	RAMOND Michel		PARRANQUET	12.00		20 400		
60	EAUX SUPERFICIELLES	47	dropt réalimenté	RAMUSCELLO Mario		ALLEMANS DU DROPT	1.50		2 550		
60	EAUX SUPERFICIELLES	47	dropt réalimenté	RANC J Marie		BOURNEL	4.00		6 800		
60	EAUX SUPERFICIELLES	47	dropt réalimenté	RELION Bernard		ST PIERRE SUR DROPT	12.50		21 250		
60	EAUX SUPERFICIELLES	47	dropt réalimenté	REY Guy et Liberta		ST PIERRE SUR DROPT	24.00		40 800		
60	EAUX SUPERFICIELLES	47	perche (escoussou)	RIALLAND JEAN	Au Sable	AGNAC		30	19 161		
60	EAUX SUPERFICIELLES	47	dourdenne réalimentée	RIBEROT René		ROUMAGNE	12.00		20 400		
60	EAUX SUPERFICIELLES	47	Dourdenne non réalimentée	ROUX JEAN-LOUIS	FaugÃ©res	LAVERGNE				60	25 000
60	EAUX SUPERFICIELLES	47	dourdenne réalimentée	SA M.J. FINANCE		LAVERGNE	40.00		68 000		
60	EAUX SUPERFICIELLES	47	dropt réalimenté	SARL DES LUNES		CAVARC	22.00		37 400		
60	EAUX SUPERFICIELLES	47	dropt	SARL PEPINIERES ET NOISETIERS DE GUYENNE	sous mirathe	BALEYSSAGUES				90	50 000
60	EAUX SUPERFICIELLES	47	dropt réalimenté	SARL PEPINIERES ET NOISETIERS DE GUYENNE		BALEYSSAGUES	13.72		23 324		
60	EAUX SUPERFICIELLES	47	dropt réalimenté	SARL PEPINIERES ET NOISETIERS DE GUYENNE		BALEYSSAGUES	13.72		23 324		
60	EAUX SUPERFICIELLES	47	dropt réalimenté	SARL PEPINIERES ET NOISETIERS DE GUYENNE		BALEYSSAGUES	13.72		23 324		
60	EAUX SUPERFICIELLES	47	dropt réalimenté	SCEA BONETTI		CAVARC	2.00		3 400		
60	EAUX SUPERFICIELLES	47	montaillac (dourdeze)	SCEA DE GAILLOT	Ey Beztones	SAVIGNAC-DE-DURAS				60	900
60	EAUX SUPERFICIELLES	47	dropt réalimenté	SCEA DE GAILLOT		DURAS	27.00		45 900		
60	EAUX SUPERFICIELLES	47	dropt réalimenté	SCEA DE GASSAC		LALANDUSSE	7.50		12 750		
60	EAUX SUPERFICIELLES	47	dropt réalimenté	SCEA DE GASSAC		LALANDUSSE	7.50		12 750		
60	EAUX SUPERFICIELLES	47	dropt réalimenté	SCEA DE GASSAC		LALANDUSSE	8.50		14 450		

PE	Type de ressource de prélèvement	DPT	Libellé local de la ressource de prélèvement	Nom du préleveur	Lieu-dit implantation	COMMUNE	Surface en m2	Débit en m3/h - ETIAGE	Volume autorisé ETIAGE	Débit en m3/h - HORS ETIAGE	Volume autorisé HORS ETIAGE
60	EAUX SUPERFICIELLES	47	dropt réalimenté	SCEA DE GASSAC		LALANDUSSE	8.50		14 450		
60	EAUX SUPERFICIELLES	47	montailac (dourdeze)	SCEA DE LA GRACE	La GrÃ¢ce	SAINT-SERNIN		20	1 397		
60	EAUX SUPERFICIELLES	47	dropt réalimenté	SCEA DE LA VALLEE DU DROPT		VILLEREAL	15.60		26 520		
60	EAUX SUPERFICIELLES	47	dropt réalimenté	SCEA DE LA VALLEE DU DROPT		RIVES	15.60		26 520		
60	EAUX SUPERFICIELLES	47	dropt réalimenté	SCEA DE LA VALLEE DU DROPT		VILLEREAL	15.60		26 520		
60	EAUX SUPERFICIELLES	47	dropt réalimenté	SCEA DE LA VALLEE DU DROPT		VILLEREAL	15.60		26 520		
60	EAUX SUPERFICIELLES	47	dropt réalimenté	SCEA DE LA VALLEE DU DROPT		RIVES	15.60		26 520		
60	EAUX SUPERFICIELLES	47	dropt réalimenté	SCEA DE METAIRIE HAUTE		ST QUENTIN DU DROPT	23.00		39 100		
60	EAUX SUPERFICIELLES	47	dropt réalimenté	SCEA DES PERIGOURDINS		CAHUZAC	18.50		31 450		
60	EAUX SUPERFICIELLES	47	dropt réalimenté	SCEA DES PERIGOURDINS		CAHUZAC	18.50		31 450		
60	EAUX SUPERFICIELLES	47	dropt réalimenté	SCEA FERME DE PRIE DIEU		BOURNEL	23.38		39 750		
60	EAUX SUPERFICIELLES	47	dropt réalimenté	SCEA FERME DE PRIE DIEU		DOUDRAC	23.38		39 750		
60	EAUX SUPERFICIELLES	47	dropt réalimenté	SCEA FERME DE PRIE DIEU		BOURNEL	23.38		39 750		
60	EAUX SUPERFICIELLES	47	dropt réalimenté	SCEA LA TRUFFIERE		LALANDUSSE	8.00		13 600		
60	EAUX SUPERFICIELLES	47	dropt réalimenté	SCEA LA TRUFFIERE		LALANDUSSE	8.00		13 600		
60	EAUX SUPERFICIELLES	47	dropt réalimenté	TATTO Pascal		ST PIERRE SUR DROPT	18.89		32 113		
60	EAUX SUPERFICIELLES	47	dropt réalimenté	TEILLET Jean-Michel		CAHUZAC	12.50		21 250		
60	EAUX SUPERFICIELLES	47	dropt réalimenté	TEILLET Jean-Michel		CAHUZAC	12.50		21 250		
60	EAUX SUPERFICIELLES	47	dropt réalimenté	URIZZI Odile		ST QUENTIN DU DROPT	15.00		25 500		
60	EAUX SUPERFICIELLES	47	dropt réalimenté	VERNET Lucile		FERRENSAC	7.50		12 750		
60	EAUX SUPERFICIELLES	47	dropt réalimenté	VERNET Lucile		FERRENSAC	7.50		12 750		
60	EAUX SUPERFICIELLES	47	dropt réalimenté	VINCENZI Pierre		BALEYSSAGUES	8.05		13 685		
									6 599 136		731 330
60	EAUX SOUTERRAINES	24	Crétacé Supérieur	ASA de Sainte Sabine Born	Le Plantou	BEAUMONTOIS EN PERIGORD		30	61 992	30	43 920
60	EAUX SOUTERRAINES	24	Crétacé Supérieur	ASA de Sainte Sabine Born	Les Genevriers	BEAUMONTOIS EN PERIGORD		40	82 656	40	58 560
60	EAUX SOUTERRAINES	24	Jurassique	BOURGES Laurent	MALAPRE	CAPDROT		3	3 500		
60	EAUX SOUTERRAINES	24	Jurassique	DELFIEUX	LE MALADARY	MONTAUT		100	21 000		
60	EAUX SOUTERRAINES	24	Jurassique	EARL MARTY	PECH DEL RAT	CAPDROT		50	21 000		
60	EAUX SOUTERRAINES	24	Calcaires et sables du turonien coniacien	EARL MARTY	La chune	CAPDROT				7	15 000
60	EAUX SOUTERRAINES	24	Jurassique	GAC DES CAILLAUDS	le caillaud	BEAUMONTOIS EN PERIGORD		25	21 000		
60	EAUX SOUTERRAINES	24		SARL GELIN	LEBREN	BOISSE		25	35 000		
60	EAUX SOUTERRAINES	24	Jurassique	SCEA DE LA BORIE	La Borie	CAPDROT		18	21 000		
									267 148		117 480
60	EAUX SOUTERRAINES	47	GUYENNE	BARDINAUD JEAN	Ramonet	SAINT-PIERRE-SUR-DROPT		20	8 771	20	400
60	EAUX SOUTERRAINES	47	GUYENNE	BENOIT	BrassiÃ© de Taillefert	SAINT-ETIENNE-DE-VILLEREAL		24	7 518	24	3 000
60	EAUX SOUTERRAINES	47	GUYENNE	BOUSQUET	Bellevue	CAVARC		31	3 947	31	1 350
60	EAUX SOUTERRAINES	47	GUYENNE	CAMINADE DIDIER	Les Treil	SAINT-ETIENNE-DE-VILLEREAL		45	20 300	45	6 000
60	EAUX SOUTERRAINES	47	GUYENNE	CHEMIN SEBASTIEN	LabournÃ¨gue	DOUDRAC		7	9 398	7	9 000
60	EAUX SOUTERRAINES	47	GUYENNE	DAWS	Petites Mouthes	MONTAURIOL		35	9 029	35	10 500
60	EAUX SOUTERRAINES	47	GUYENNE	DELAGE DANIELLE	Lanauve	FERRENSAC		20	6 265		
60	EAUX SOUTERRAINES	47	GUYENNE	EARL BOISSERIE	L'Escoussou	AGNAC		40	13 930	40	6 100
60	EAUX SOUTERRAINES	47	GUYENNE	EARL BOISSERIE	PrÃ©s de tout le monde	AGNAC		40	13 930	40	6 100
60	EAUX SOUTERRAINES	47	GUYENNE	EARL DE L ARC EN CIEL	Blanchou	VILLEREAL		12	1 253	12	6 500
60	EAUX SOUTERRAINES	47	GUYENNE	EARL DE LA VALLEE DU DROPT	Bellevue	CAVARC		31	6 403	31	2 100
60	EAUX SOUTERRAINES	47	GUYENNE	EARL DE LABARDE	Labarde	BOURNEL		45	28 000		
60	EAUX SOUTERRAINES	47	GUYENNE	EARL DE LAMARQUE	Barbes	MAZIERES-NARESSE		20	8 520	20	2 400
60	EAUX SOUTERRAINES	47	GUYENNE	EARL DE MONTAIGU	Montaigu	BOURNEL		18	11 716	18	7 800
60	EAUX SOUTERRAINES	47	GUYENNE	EARL DES CHENES	Fresquet	DOUDRAC		8	3 759		
60	EAUX SOUTERRAINES	47	GUYENNE	EARL LA GRANDE METAIRIE	Peyregas	MAZIERES-NARESSE		25	30 800	25	3 000
60	EAUX SOUTERRAINES	47	GUYENNE	EARL LACOMBE	Tuilerie de Parisot	VILLEREAL		60	20 300	60	7 500
60	EAUX SOUTERRAINES	47	GUYENNE	EARL LES OLIVIERS DU PAPE	Binou	MAZIERES-NARESSE		20	7 318	20	600

PE	Type de ressource de prélèvement	DPT	Libellé local de la ressource de prélèvement	Nom du préleveur	Lieu-dit implantation	COMMUNE	Surface en m2	Débit en m3/h - ETIAGE	Volume autorisé ETIAGE	Débit en m3/h - HORS ETIAGE	Volume autorisé HORS ETIAGE
60	EAUX SOUTERRAINES	47	GUYENNE	EARL LYS DE VERGNE	Barade Neuve	SAINT-ETIENNE-DE-VILLEREAL		45	14 000	45	22 400
60	EAUX SOUTERRAINES	47	GUYENNE	EARL LYS DE VERGNE	Vergne	VILLEREAL		53	20 650		
60	EAUX SOUTERRAINES	47	GUYENNE	EARL MONDIN ERIC	La Moulière. Les Gadras	VILLENEUVE-DE-DURAS		28	8 357	0	3 000
60	EAUX SOUTERRAINES	47	GUYENNE	EARL MOULIN D'ANDRIEUX	Barbot	VILLEREAL			15 610		
60	EAUX SOUTERRAINES	47	GUYENNE	GAEC DE MAZIERES	Laborde	MAZIERES-NARESE		10	1 253	10	6 500
60	EAUX SOUTERRAINES	47	GUYENNE	JABOUINA GILBERT	Petite maître	SAINT-PIERRE-SUR-DROPT		25	2 631	25	900
60	EAUX SOUTERRAINES	47	GUYENNE	LARCHEVEQUE Patrick	Les Champs de Garrelot	SAINT-PIERRE-SUR-DROPT		35	3 508	35	5 600
60	EAUX SOUTERRAINES	47	GUYENNE	LEFEBVRE FREDERIC	Prâteau de la Gourge	FERRENSAC		15	7 017		
60	EAUX SOUTERRAINES	47	GUYENNE	EARL LEROUX	Douyne	FERRENSAC		35	17 360	35	16 200
60	EAUX SOUTERRAINES	47	GUYENNE	MARTIN DANIEL	Maigrechère	CAVARC		70	36 400	70	8 700
60	EAUX SOUTERRAINES	47	GUYENNE	MENINI JEAN-MICHEL	La Brande	AGNAC		30	25 200	25	6 900
60	EAUX SOUTERRAINES	47	GUYENNE	PRIMA	Conroe	SAINT-PIERRE-SUR-DROPT		10	3 658		
60	EAUX SOUTERRAINES	47	GUYENNE	PRIMA	Conroe	SAINT-PIERRE-SUR-DROPT		10	3 658		
60	EAUX SOUTERRAINES	47	GUYENNE	PRIMA	Petite Maître	SAINT-PIERRE-SUR-DROPT		10	3 508		
60	EAUX SOUTERRAINES	47	GUYENNE	PRIMA	Petite Maître	SAINT-PIERRE-SUR-DROPT		10	3 508		
60	EAUX SOUTERRAINES	47	GUYENNE	SCEA DE LA VALLEE DU DROPT	Fage Basse	VILLEREAL		25	71 050	25	31 400
									448 525		173 950
60	RETENUES	24		ASA de Razac d'Eymet	Mâtrigole	RAZAC D'EYMET			197 000		
60	RETENUES	24		ASA de Sainte Sabine Born	Le Plantou	BEAUMONTOIS EN PERIGORD		40	50 000		
60	RETENUES	24		ASA de Sainte Sabine Born	Le Role	BEAUMONTOIS EN PERIGORD			65 800		
60	RETENUES	24		ASA de Sainte Sabine Born	Rieu del Pey	BEAUMONTOIS EN PERIGORD			88 800		
60	RETENUES	24		ASA de Sainte Sabine Born	Le Bel	BEAUMONTOIS EN PERIGORD		30	96 500		
60	RETENUES	24		ASA de St Aubin de Cadelech	Les arbalestes	SAINT AUBIN DE CADELECH			85 000		
60	RETENUES	24		ASL DE CLOTTES	Les younnoux	BEAUMONTOIS EN PERIGORD			90 000		
60	RETENUES	24		ASL de Cognac	cognac	SAINT LEON D'ISSIGEAC		7	15 000		
60	RETENUES	24		ASL de Cognac	Pincanelle	SAINT LEON D'ISSIGEAC			30 000		
60	RETENUES	24		ASL DU MARZELOU	Latour	SERRES ET MONTGUYARD			70 000		
60	RETENUES	24		BERNET Laurent	Courbiat	BEAUMONTOIS EN PERIGORD			2 950		
60	RETENUES	24		BERTIN Bertrand	Le Fricandou	FONROQUE		20	11 300		
60	RETENUES	24		CAMINADE Christian	Courbiat	BEAUMONTOIS EN PERIGORD		25	18 500		
60	RETENUES	24		COSTE PHILIPPE	Bonnefin	SADILLAC		20	1 500		
60	RETENUES	24		EARL DE BORN DES CHAMPS EST	Le prâteau de la lampe	BEAUMONTOIS EN PERIGORD			30 000		
60	RETENUES	24		EARL DU CAUZE ET MOULINE	Cauze	SAINT AUBIN DE CADELECH		15	600		
60	RETENUES	24		EARL FAUGERE	Les Bouscatels	BEAUMONTOIS EN PERIGORD			6 000		
60	RETENUES	24		EARL FERRACIN	La Nauze	CAPDROT			3 500		
60	RETENUES	24		EARL FERRACIN	Pecestier	CAPDROT			5 000		
60	RETENUES	24		EARL FERRACIN	Pecestier	CAPDROT			7 000		
60	RETENUES	24		EARL FERRACIN	Moulin Du Faud	CAPDROT			11 000		
60	RETENUES	24		EARL FRANCIMENT-ROUBY	Franciment	SAINT JULIEN D'EYMET			6 000		
60	RETENUES	24		EARL GUERIN	Montastier	BEAUMONTOIS EN PERIGORD			4 000		
60	RETENUES	24		EARL JOLIBERT	Champes	BEAUMONTOIS EN PERIGORD			6 300		
60	RETENUES	24		EARL JOLIBERT	Les Jouandis Est	BEAUMONTOIS EN PERIGORD			38 000		
60	RETENUES	24		EARL MARTY	Lachune	CAPDROT			4 000		
60	RETENUES	24		EARL MARTY	Moulinio	CAPDROT			5 000		
60	RETENUES	24		EARL MARTY	Pech Del Rat	CAPDROT			7 000		
60	RETENUES	24		EARL MARTY	Moulinio	CAPDROT			25 000		
60	RETENUES	24		FRERET PHILIPPE	Le Bel	BEAUMONTOIS EN PERIGORD			20 000		
60	RETENUES	24		GAEC DE LA CASTAGNE	La Pourcaud	EYMET			50 000		
60	RETENUES	24		GAEC LES MAGNOLIAS	Viadel	BEAUMONTOIS EN PERIGORD			7 000		
60	RETENUES	24		GAEC LES MAGNOLIAS	tuque	RAMPIEUX			50 000		
60	RETENUES	24		GAEC MONBECOU	Cuiller Sud	BOISSE			1 100		

PE	Type de ressource de prélèvement	DPT	Libellé local de la ressource de prélèvement	Nom du préleveur	Lieu-dit implantation	COMMUNE	Surface en m2	Débit en m3/h - ETIAGE	Volume autorisé ETIAGE	Débit en m3/h - HORS ETIAGE	Volume autorisé HORS ETIAGE
60	RETENUES	24		GROSSOLEIL THIERRY	Le Royere	RAZAC D'EYMET			1 500		
60	RETENUES	24		KEMPEN	Les flourides	LAVALADE			7 000		
60	RETENUES	24		PINAUD JEAN CHRISTIAN	Le Marzelou	RAZAC D'EYMET			10 000		
60	RETENUES	24		RIALLAND THIERRY	Pazier	EYMET			16 000		
60	RETENUES	24		SCEA DES OLIVOUX	GauthiÃ©	MONMARVES			40 000		
									1 183 350		0
60	RETENUES	33		ASSOCIATION VOIR ENSEMBLE	Le Puch	SAUVETERRE DE GUYENNE		20	3 000		
60	RETENUES	33		BELLOC JACQUELINE	Coulomine	SAINT VIVIEN DE MONSEGUR		40	12 000		
60	RETENUES	33		BORDAS Katie	Le Greffier	TAILLECAVAT		20	12 000		
60	RETENUES	33		BORTOLUZZI MONIQUE	Martinot	SAINT HILAIRE DE LA NOAILLE		60	12 000		
60	RETENUES	33		COLLINEAU ANDRE	Andreau	MONSEGUR		35	25 000		
60	RETENUES	33		EARL BERNARD FRERES	Launays	TAILLECAVAT		35	4 000		
60	RETENUES	33		EARL DE CHATEAU GACHON	Gachon	PUY		100	15 000		
60	RETENUES	33		EARL DE CHATEAU GACHON	Gachon	PUY		50	5 000		
60	RETENUES	33		EARL DE CHATEAU GACHON	Gachon	PUY		60	20 000		
60	RETENUES	33		EARL DE LA BELONNE	Colas-Gros	DIEULIVOL		40	11 000		
60	RETENUES	33		EARL DE LA GRENIERE	Choine	DIEULIVOL		60	12 000		
60	RETENUES	33		EARL DE LA GRENIERE		DIEULIVOL		70	28 000		
60	RETENUES	33		EARL DE LA GRENIERE		DIEULIVOL		30	2 000		
60	RETENUES	33		EARL DE LA TREILLE	Le Bourg	SAINT GEMME		25	15 000		
60	RETENUES	33		EARL DE LABARTHE		CAMIRAN		15	10 000		
60	RETENUES	33		EARL DES VIVIERS	Les Viviers	TAILLECAVAT		30	50 000		
60	RETENUES	33		EARL DU PENETIER	Le petit penetier	SAINT VIVIEN DE MONSEGUR		40	18 000		
60	RETENUES	33		EARL GOBELET BOIS REDON	Bois Redon	COURS DE MONSEGUR		35	26 000		
60	RETENUES	33		EARL LAFORSE	Viduc-Labatut	MONSEGUR		45	36 000		
60	RETENUES	33		EARL LE BARRICAYRE	GrÃ©lerie	SAINT GEMME		15	13 000		
60	RETENUES	33		EARL LE MOULIN DE MADAILLAN	Ramounet	MAURIAC		30	10 000		
60	RETENUES	33		EARL LE MOULIN DE MADAILLAN	Piconat	SOUSSAC		45	8 000		
60	RETENUES	33		EARL LE PETIT CHABAN	La melle	SAINT HILAIRE DE LA NOAILLE		40	10 000		
60	RETENUES	33		EARL LE PETIT CHABAN	Gallard Nord	SAINT SULPICE DE GUILLERAGUES		60	20 000		
60	RETENUES	33		EARL PRIM LEGUMES DE LA VALLEE DU DROPT	Le GarÃ©sou	TAILLECAVAT		40	7 700		
60	RETENUES	33		EARL SAINTE CROIX DES EGRONS	Le PrÃ©sident	RIOCAUD		40	17 750		
60	RETENUES	33		GAEC DE CABOUSSET	GASQUERIE	SAUVETERRE DE GUYENNE		32	20 000		
60	RETENUES	33		LE PARC	Le Parc	SAINT FERME		50	10 000		
60	RETENUES	33		MESURE JEAN CHRISTOPHE	Gabarroche	SAINT VIVIEN DE MONSEGUR		25	4 500		
60	RETENUES	33		PEPINIERE DES NOISETIERS DE GUYENNE	EAUX SUPERFICIELLESe	TAILLECAVAT		30	225		
60	RETENUES	33		SCEA BIO GACHE	Poulidore	SAINT VIVIEN DE MONSEGUR		80	30 000		
60	RETENUES	33		SCEA DOMAINE CHOLLET	Le Grand Janot	SAINT GEMME		60	26 000		
60	RETENUES	33		SCEA LES COTEAUX DE BOUTAU		CAUMONT		30	15 000		
60	RETENUES	33		SCEA MONTARICHARD	Mestruguet	SAINT GEMME		15	20 000		
60	RETENUES	33		SCEA MONTARICHARD	Mestruguet	SAINT GEMME		42	10 000		
60	RETENUES	33		SOCIETE CIVILE LES BRETONS	Les Bretons	DIEULIVOL		16	3 000		
60	RETENUES	33		TOUZEAU ALAIN	Le Peyrau	SAINT FERME		25	5 000		
60	RETENUES	33		TOUZEAU ALAIN	Le Peyrau	SAINT FERME		25	10 000		
									556 175		0
60	RETENUES	47	CHAMBON 47000831	AMMEUX SIMON	Chambon	MONTAURIOL		45	13 000		
60	RETENUES	47	Terme Gros 47002175	ASA DE TERME GROS	Terme Gros	CAMBES			100 000		
60	RETENUES	47	Bourboux 47002579	ASA DES BOURBOUX	Bourboux	LAVERGNE			35 000		
60	RETENUES	47	Laqueille 47002713	ASL DU LAC DE LAQUEILLE	Laqueille	SAINT-QUENTIN-DU-DROPT			60 000		
60	RETENUES	47	CARQUILLOU n°2 47000827	AUCHE VALERY	CARQUILLOU nÃ°2	MONTAURIOL			10 000		
60	RETENUES	47	LA TAPIE n°4 47000829	AUCHE VALERY	LA TAPIE nÃ°4	MONTAURIOL			3 000		

PE	Type de ressource de prélèvement	DPT	Libellé local de la ressource de prélèvement	Nom du préleveur	Lieu-dit implantation	COMMUNE	Surface en m2	Débit en m3/h - ETIAGE	Volume autorisé ETIAGE	Débit en m3/h - HORS ETIAGE	Volume autorisé HORS ETIAGE
60	RETENUES	47	BOURNOL n°5 47000830	AUCHE VALERY	BOURNOL n°5	MONTAURIOL			300		
60	RETENUES	47	LALEGER 47003041	AUDIBERT LAURENT	LALEGER	CAVARC			23 910		
60	RETENUES	47	Jean de Michou 47000289	BATAILLE JEAN	Jean de Michou	SAINT-ETIENNE-DE-VILLEREAL			5 100		
60	RETENUES	47	LA BORIE 47000004	BATAILLE JEAN	Laborie	SAINT-ETIENNE-DE-VILLEREAL			10 000		
60	RETENUES	47	BOUNET 47000781	BELIJAR CLAUDE	BOUNET	CASTILLONNES			20 000		
60	RETENUES	47	JONCADIS 47001756	BIRABEAU JEREMY	Ginou	LAVERGNE		40	22 000		
60	RETENUES	47	GRAMONT 47000837	BONETTI DIDIER	GRAMONT	SAINT-QUENTIN-DU-DROPT			25 000		
60	RETENUES	47	NADAU 47002437	BONMARTIN MICHEL	NADAU	LEVIGNAC-DE-GUYENNE			15 000		
60	RETENUES	47	ROUMAGEY 47001758	BROLESE LAURENT	ROUMAGEY	LAVERGNE			14 000		
60	RETENUES	47	BRIDEAU BAS 47001858	CALZETTA CATARINA	BRIDEAU BAS	LAVERGNE			1 500		
60	RETENUES	47	GAGNE 47000258	CHEMIN JEAN-BAPTISTE	GAGNE	MAZIERES-NARESSE			50 000		
60	RETENUES	47	Jalousie 47000286	CHEMIN JEAN-BAPTISTE	Jalousie	RIVES			22 500		
60	RETENUES	47	LESTANG SUD 47002525	CHEMIN JEAN-BAPTISTE	LESTANG SUD	RIVES			10 000		
60	RETENUES	47	LASPISSOTES 47005460	CHEMIN SEBASTIEN	LASPISSOTES	DOUDRAC			30 900		
60	RETENUES	47	LABOURNEGUE 47000250	CHEMIN SEBASTIEN	LABOURNEGUE	DOUDRAC			19 000		
60	RETENUES	47	Prés de Gourrets 47006309	CHEMIN SEBASTIEN	Prés de Gourrets	DOUDRAC			30 000		
60	RETENUES	47	Jalousie 47000286	CHEMIN SEBASTIEN	Jalousie	RIVES			22 500		
60	RETENUES	47	LESTANG SUD 47002525	CHEMIN SEBASTIEN	LESTANG SUD	RIVES			10 000		
60	RETENUES	47	MENEGUERRE 47006363	CRABANAT BERNARD	Meneguerre	ESCLOTTES			3 000		
60	RETENUES	47	ISAAC 47001819	DALOMIS JOEL	ISAAC	SAINT-PARDOUX-ISAAC			17 000		
60	RETENUES	47	PAROFIE 47001381	DE FOLCHI JEAN-FRANCOIS	Forêt de montignac	MONTIGNAC-DE-LAUZUN		30	12 000		
60	RETENUES	47	La Métairie du Parc 47001373	DE FOLCHI JEAN-FRANCOIS	La Métairie du Parc	SAINT-COLOMB-DE-LAUZUN			50 000		
60	RETENUES	47	LA BORIE 47000004	DELMAS	LA BORIE	SAINT-ETIENNE-DE-VILLEREAL			12 000		
60	RETENUES	47	COULINES 47003096	DORNIC	Gaynard	MONTETON			20 000		
60	RETENUES	47	VIGNOBLE 47003095	DORNIC MATHIEU	VIGNOBLE	MONTETON			30 000		
60	RETENUES	47	LES SAVIGNATTES 47002343	DREUX MAURICE	LES SAVIGNATTES	BALEYSSAGUES			28 000		
60	RETENUES	47	Bois Redou 47002446	EARL AMIS AU GAY	Bois Redou	MONTETON			47 500		
60	RETENUES	47	Brive 47000596	EARL AUCHE	Brive	LOUGRATTE			20 000		
60	RETENUES	47	TOUZEUX 47001951	EARL BARES	TOUZEUX	LEVIGNAC-DE-GUYENNE			3 000		
60	RETENUES	47	Touzeaux 47002349	EARL BARES	Touzeaux	LEVIGNAC-DE-GUYENNE			18 300		
60	RETENUES	47	Chambou 47006147	EARL BORTOLIN		SAINT-JEAN-DE-DURAS			31 500		
60	RETENUES	47	BOIS DE LA LANDE 47001350	EARL BROCHEC	BOIS DE LA LANDE	BOURGOUGNAGUE			20 000		
60	RETENUES	47	GORGE DE RENARD 47002356	EARL DE COUTY	GORGE DE RENARD	MONTETON			100 000		
60	RETENUES	47	Laborie 47006154	EARL DE FONCLARE	Laborie	TOURLIAC			26 600		
60	RETENUES	47	Fonclare (1) 47000058	EARL DE FONCLARE	Fonclare	TOURLIAC			12 000		
60	RETENUES	47	Bois de Boulet / Chignard 47002435	EARL DE FONTAINEBLEAU	Bois de Boulet / Chignard	ESCLOTTES			70 000		
60	RETENUES	47	Magnou 47006304	EARL DE GEORGELIN	Magnou	CAMBES			52 000		
60	RETENUES	47	PIECES DE LAMOTHE 47002546	EARL DE LAMOTHE	PIECES DE LAMOTHE	TOURLIAC			10 000		
60	RETENUES	47	FON DE CAOUPRE 47002462	EARL DE LAPLACE	FON DE CAOUPRE	SAINT-JEAN-DE-DURAS			19 000		
60	RETENUES	47	BOURES BAS 47003136	EARL DE LASGUERES BAS	BOURES BAS	SAINT-COLOMB-DE-LAUZUN			18 000		
60	RETENUES	47	LAUJAC / BOUTOU 47002441	EARL DE LAUJAC	LAUJAC / BOUTOU	LEVIGNAC-DE-GUYENNE			25 000		
60	RETENUES	47	GENEVRIER 47001998	EARL DE LAVALADE	GENEVRIER	MIRAMONT-DE-GUYENNE			4 000		
60	RETENUES	47	Bousquet 47000954	EARL DE LAVALADE	Bousquet	PEYRIERE			10 000		
60	RETENUES	47	Maynot 47000568	EARL DE LESCOUSSET	Maynot	LOUGRATTE			35 000		
60	RETENUES	47	Pré Duguet / Bordeneuve 47000570	EARL DE LESCOUSSET	Bordeneuve	LOUGRATTE			4 900		
60	RETENUES	47	Lespinasse 47001762	EARL DE LESPILAND	Lespinasse	LAVERGNE			15 000		
60	RETENUES	47	PARTALOU 47000787	EARL DE MAUREL	PARTALOU	CASTILLONNES			30 000		
60	RETENUES	47	LAMARCHE 47002490	EARL DE MAUREL	LAMARCHE	LOUGRATTE			30 000		
60	RETENUES	47	PARTALOU 47000787	EARL DE SIBADE	PARTALOU	CASTILLONNES			30 000		
60	RETENUES	47	Buffandeau 47002447	EARL DE TOURNY	BUFFANDEAU	MONTETON			34 000		
60	RETENUES	47	MAYNE LONG 47000245	EARL DELCOUSTAL	Couin	SAINT-ETIENNE-DE-VILLEREAL			80 000		

PE	Type de ressource de prélèvement	DPT	Libellé local de la ressource de prélèvement	Nom du préleveur	Lieu-dit implantation	COMMUNE	Surface en m2	Débit en m3/h - ETIAGE	Volume autorisé ETIAGE	Débit en m3/h - HORS ETIAGE	Volume autorisé HORS ETIAGE
60	RETENUES	47	FOUSSAL 47000248	EARL DES CHENES	FOUSSAL	DOUDRAC			65 000		
60	RETENUES	47	Laqueille 47002713	EARL DES CHENES	La Queille	SAINT-QUENTIN-DU-DROPT			60 000		
60	RETENUES	47	Faures 47000775	EARL DES COTEAUX DE CAHUZAC	Faures	CAHUZAC			7 500		
60	RETENUES	47	Matras 47000776	EARL DES COTEAUX DE CAHUZAC	Matras	CAHUZAC			7 300		
60	RETENUES	47	Faures 47000777	EARL DES COTEAUX DE CAHUZAC	Faures	CAHUZAC			2 000		
60	RETENUES	47	MOULINOTTE 47000566	EARL DES DEUX COURS D'EAU	MOULINOTTE	MONTAUT			21 000		
60	RETENUES	47	Larroque 2 47000253	EARL DES FAYARDS	Larroque 2	DOUDRAC			28 000		
60	RETENUES	47	Larroque 1 47000254	EARL DES FAYARDS	Larroque 1	DOUDRAC			30 000		
60	RETENUES	47	Lamoure-Loys 47000252	EARL DES FAYARDS	Lamoure-Loys	MAZIERES-NARESSE			6 800		
60	RETENUES	47	DAGUE 47000261	EARL DES FAYARDS	Dague	MAZIERES-NARESSE			18 000		
60	RETENUES	47	Closet 47001352	EARL DES TROIS BOSQUETS	Closet	LAUZUN			3 000		
60	RETENUES	47	BARTEAU 47002989	EARL DOMAGALA PHILIPPE	BARTEAU	MONTIGNAC-DE-LAUZUN			27 000		
60	RETENUES	47	PIECE 47001231	EARL DU BASSET	Pièce	MONTIGNAC-DE-LAUZUN			20 000		
60	RETENUES	47	AU CROS 47005970	EARL DU BASSET	AU CROS	MONTIGNAC-DE-LAUZUN			39 000		
60	RETENUES	47	BEL AIR 47001763	EARL DU BEL AIR	BEL AIR	MONTIGNAC-DE-LAUZUN			16 500		
60	RETENUES	47	Le Suisse 47002464	EARL DU CEDRE DE MONVILLE	Au Suisse	PARDAILLAN			35 000		
60	RETENUES	47	LAMOUTHE 47002348	EARL DU DOMAINE DE LAMOUTHE	LAMOUTHE	LEVIGNAC-DE-GUYENNE			17 000		
60	RETENUES	47	GAY 47002615	EARL DU GAY	GAY	PARRANQUET			5 000		
60	RETENUES	47	FARGOT NORD 47002459	EARL DU LAVANDRIER	FARGOT NORD	SAVIGNAC-DE-DURAS			100 000		
60	RETENUES	47	au granereau 47001814	EARL DU MONT SAINT JEAN	Millau	ROUMAGNE			1 500		
60	RETENUES	47	La Fouquetterie 47002378	EARL DU MOULIN	La Fouquetterie	VILLENEUVE-DE-DURAS			5 250		
60	RETENUES	47	PERIGORD 47000808	EARL DU PERIGORD	PERIGORD	DOUZAINS			14 000		
60	RETENUES	47	Petit Roumaguey 47001764	EARL DU PETIT ROUMAGUEY	Petit Roumaguey	LAVERGNE			33 590		
60	RETENUES	47	Lafonlongue / Laplanèze 47002354	EARL DU PRUN HAUT DE BERNAC	Lafonlongue / Laplanèze	LOUBES-BERNAC			21 300		
60	RETENUES	47	Bois de Nadeau 47006307	EARL DU PRUN HAUT DE BERNAC	Bois de Nadeau	SAINT-JEAN-DE-DURAS			10 000		
60	RETENUES	47	Robert / Maurillac 47001379	EARL DU ROBERT	Robert / Maurillac	SAINT-COLOMB-DE-LAUZUN			35 000		
60	RETENUES	47	Le Roc 47002005	EARL DU ROC	Le Roc	VILLENEUVE-DE-DURAS			8 700		
60	RETENUES	47	AUX GRANGES 47003169	EARL DU ROC	AUX GRANGES	VILLENEUVE-DE-DURAS			5 900		
60	RETENUES	47	AU BIGAU ET LE CLOU 47001821	EARL DU ROUSSET	AU BIGAU ET LE CLOU	SAINT-PARDOUX-ISAAC			52 000		
60	RETENUES	47	Le Rousset 47001822	EARL DU ROUSSET	Rousset	SAINT-PARDOUX-ISAAC			25 000		
60	RETENUES	47	Maziere 47001351	EARL DU TERTRE BLANC	Maziere	LAUZUN			6 000		
60	RETENUES	47	BARRIERE 47002506	EARL DUFOUR	BARRIERE	MONTAUT			10 000		
60	RETENUES	47	LABOURIETTE 47002507	EARL DUFOUR	LABOURIETTE	MONTAUT			8 000		
60	RETENUES	47	Moussidas / Lespareau 47000269	EARL DUFOUR	Moussidas / Lespareau	MONTAUT			10 000		
60	RETENUES	47	La Moure 47001811	EARL ERBANI	La Moure	ROUMAGNE			20 500		
60	RETENUES	47	Le Bidou 47001812	EARL ERBANI	Le Bidou	ROUMAGNE			4 000		
60	RETENUES	47	Gasque 47001368	EARL GASQUE DU ROC	Gasque	SERIGNAC-PEBOUDOU			15 000		
60	RETENUES	47	La Gane 47002432	EARL GEOFFROY	La Gane	DURAS			62 000		
60	RETENUES	47	Grand Champ 47006346	EARL L AUTRE COTE	Perchau	LAPERCHE			40 000		
60	RETENUES	47	PIGEONEAU 47002335	EARL L AUTRE COTE	PIGEONEAU	LAVERGNE			3 000		
60	RETENUES	47	Prat Baly 47001778	EARL LA GAILLARDIE	Prat Baly	MONTIGNAC-DE-LAUZUN			35 000		
60	RETENUES	47	Lagaillardie 47001779	EARL LA GAILLARDIE	Lagaillardie	MONTIGNAC-DE-LAUZUN			7 000		
60	RETENUES	47	Grande Métairie 47000835	EARL LA GRANDE METAIRIE	Grande Métairie	MONTAURIOL			21 000		
60	RETENUES	47	PIEDEPOR 47005523	EARL LA GRANDE METAIRIE	PIEDEPOR	SERIGNAC-PEBOUDOU			27 000		
60	RETENUES	47	CAMPAGNE 47000270	EARL LACOUR	CAMPAGNE	MONTAUT			10 000		
60	RETENUES	47	Laulanet 47001888	EARL LAULANET	Laulanet	LAVERGNE			1 000		
60	RETENUES	47	Barradis 47002350	EARL LE GALL	Barradis	LEVIGNAC-DE-GUYENNE			22 000		
60	RETENUES	47	La Douyne 47002409	EARL LE ROUX	La Douyne	FERRENSAC			9 000		
60	RETENUES	47	PERGAY / Lacourti 47001735	EARL LES PRUNIER DU MOULIN	PERGAY / Lacourti	ALLEMANS-DU-DROPT			32 000		
60	RETENUES	47	Bertounèche 47006162	EARL LES VERGERS DE BERTOUNECHE	Bertounèche	SAINT-COLOMB-DE-LAUZUN			10 000		
60	RETENUES	47	Sautère 47002342	EARL LES VERGERS DE PEYGRI	Sautère	DURAS			12 000		

PE	Type de ressource de prélèvement	DPT	Libellé local de la ressource de prélèvement	Nom du préleveur	Lieu-dit implantation	COMMUNE	Surface en m2	Débit en m3/h - ETIAGE	Volume autorisé ETIAGE	Débit en m3/h - HORS ETIAGE	Volume autorisé HORS ETIAGE
60	RETENUES	47	Bonin sud 47002430	EARL LES VERGERS DE PEYGRI	Bonin sud	DURAS			13 500		
60	RETENUES	47	MAYNE LONG 47000245	EARL LES VERGERS DU LAC	MAYNE LONG	SAINT-ETIENNE-DE-VILLEREAL			42 296		
60	RETENUES	47	PONTILLOU 47002176	EARL LES VIGNES BLANCHES	Pontillou	CAMBES			2 000		
60	RETENUES	47	Bousquet 47000797	EARL LEVEILLARD	Bousquet	CAHUZAC			30 000		
60	RETENUES	47	La Terriere 47000804	EARL LEVEILLARD	La Terriere	DOUZAINS			12 500		
60	RETENUES	47	LATERRIERE 47000805	EARL LEVEILLARD	LATERRIERE	DOUZAINS			12 390		
60	RETENUES	47	Lapourcaud 47000806	EARL LEVEILLARD	Lapourcaud	SEGALAS			4 000		
60	RETENUES	47	Meynadie 47000803	EARL LEVEILLARD	Meynadie	SERIGNAC-PEBOUDOU			15 500		
60	RETENUES	47	Lou Glanou 47006305	EARL LOU GLANOU	Lou Glanou	MONTAURIOL			28 700		
60	RETENUES	47	La Galagère 47000825	EARL LOU GLANOU	La Galagère	SAINT-AURICE-DE-LESTAPEL			5 000		
60	RETENUES	47	Le Bourg 47000950	EARL MODOLO	Le Bourg	PEYRIERE			18 800		
60	RETENUES	47	Teulet 47000779	EARL PATRAS A.G.M.	Teulet	CASTILLONNES			88 500		
60	RETENUES	47	Casse Traoucat 47006347	EARL PHILIPPON	Casse Traoucat	PUYSSERAMPION			20 700		
60	RETENUES	47	baranguet 47002258	EARL POITEVIN JC ET N	baranguet	LEVIGNAC-DE-GUYENNE			16 000		
60	RETENUES	47	Sousseau 47002438	EARL POITEVIN JC ET N	Sousseau	LEVIGNAC-DE-GUYENNE			20 000		
60	RETENUES	47	MONDESIR 47005437	EARL PORROT	MONDESIR	LAUZUN			2 000		
60	RETENUES	47	Clamens Est 47002448	EARL PRUNI LANDES	Clamens Est	AURIAC-SUR-DROPT			20 000		
60	RETENUES	47	Savoie 47002357	EARL PRUNI LANDES	Savoie	SAINT-GERAUD			28 000		
60	RETENUES	47	SEGLAOU 47001845	EARL RIEMENSBERGER J.	SEGLAOU	LAVERGNE			14 448		
60	RETENUES	47	Réservoir Aux Maurices 47006055	EARL TOUZEAU ET FILS	Aux Maurices	VILLENEUVE-DE-DURAS			5 000		
60	RETENUES	47	Pigouille 47001803	EARL VARAGO	Pigouille	PUYSSERAMPION			12 000		
60	RETENUES	47	Pigouille 47001804	EARL VARAGO	Pigouille	PUYSSERAMPION			2 600		
60	RETENUES	47	Guillenole 47001340	EARL VERGER DE GUILLEMOLE	Guillenole	BOURGOUGNAGUE			13 000		
60	RETENUES	47	Lacombe 47002436	EARL VINCENZI	Lacombe	SAINTE-COLOMBE-DE-DURAS			46 500		
60	RETENUES	47	Taupet 47001737	GAEC BALDISSER	Taupet	ARMILLAC			2 500		
60	RETENUES	47	Croix de Roques 47001738	GAEC BALDISSER	Croix de Roques	ARMILLAC			3 000		
60	RETENUES	47	Bosc 47001739	GAEC BALDISSER	Bosc	ARMILLAC			15 000		
60	RETENUES	47	Armillac-Bas 47001740	GAEC BALDISSER	Armillac-Bas	ARMILLAC			20 700		
60	RETENUES	47	Gachet 47001741	GAEC BALDISSER	Gachet	ARMILLAC			3 200		
60	RETENUES	47	BROUSSE 47000571	GAEC DE BROUSSE	BROUSSE	LOUGRATTE			10 800		
60	RETENUES	47	CAILLOU 47005510	GAEC DE FONPEYRE	Fonpeyre	SEGALAS			37 600		
60	RETENUES	47	la cornerie 47002547	GAEC DE LA CORNERIE	la cornerie	SAINT-COLOMB-DE-LAUZUN			12 000		
60	RETENUES	47	La Praderie 47001782	GAEC DE LA FORET	La Praderie	MONTIGNAC-DE-LAUZUN			38 000		
60	RETENUES	47	Mole , Totis 47000621	GAEC DE MOLE	Mole . Totis	SAINT-AURICE-DE-LESTAPEL			25 000		
60	RETENUES	47	TRUELLES 47000060	GAEC DE TRUELLES	TRUELLES	TOURLIAC			10 000		
60	RETENUES	47	Serres 47001781	GAEC DES AUZELS	Serres	LAVERGNE			15 000		
60	RETENUES	47	LABROUSSE 47002302	GAEC DES AUZELS	LABROUSSE	LAVERGNE			21 000		
60	RETENUES	47	Au rat 47001780	GAEC DES AUZELS	Au rat	MONTIGNAC-DE-LAUZUN			20 000		
60	RETENUES	47	Serres 47002369	GAEC DES BLEUETS	Serres	SOUMENSAC			8 700		
60	RETENUES	47	Sarrau 47000817	GAEC DU BARACA	Sarrau	FERRENSAC			1 500		
60	RETENUES	47	Sarrau 47000818	GAEC DU BARACA	Baraca	FERRENSAC			30 000		
60	RETENUES	47	DARSY 47002630	GAEC DU DARCY	Darsy	MONTIGNAC-DE-LAUZUN			5 200		
60	RETENUES	47	DARSY 47002631	GAEC DU DARCY	DARSY	MONTIGNAC-DE-LAUZUN			800		
60	RETENUES	47	DARSY 47003004	GAEC DU DARCY	DARSY	MONTIGNAC-DE-LAUZUN			22 400		
60	RETENUES	47	LA GRANGE 47000786	GAEC DU MOULINAL	LA GRANGE	CASTILLONNES			13 000		
60	RETENUES	47	Combe de Laval 47000276	GAEC DU ROUCAL	Combe de Laval	PARRANQUET			10 000		
60	RETENUES	47	Mandassagne 47000277	GAEC DU ROUCAL	Roucal	PARRANQUET			85 000		
60	RETENUES	47	POUCHOU 47001755	GAEC LEGUERN	POUCHOU	LAPERCHE			30 000		
60	RETENUES	47	La Fouqetterie 47002377	GAEC LOU FOUQUET	La Fouqetterie	VILLENEUVE-DE-DURAS			8 000		
60	RETENUES	47	Allegrets 47006314	GAEC RAGOT		VILLENEUVE-DE-DURAS			15 600		
60	RETENUES	47	GRAND MOULIN 47005790	GAEC VERGERS DU DROPT	GRAND MOULIN	CAHUZAC			7 000		

PE	Type de ressource de prélèvement	DPT	Libellé local de la ressource de prélèvement	Nom du préleveur	Lieu-dit implantation	COMMUNE	Surface en m2	Débit en m3/h - ETIAGE	Volume autorisé ETIAGE	Débit en m3/h - HORS ETIAGE	Volume autorisé HORS ETIAGE
60	RETENUES	47	Grand Champ 47000778	GAEC VERGERS DU DROPT	Grand Champ	CAHUZAC			30 000		
60	RETENUES	47	Maison Neuve 47006350	GAEC VERGERS DU DROPT	Maisonneuve	CAHUZAC			42 000		
60	RETENUES	47	JANDOU 47002675	GELLY DENIS	JANDOU	SEGALAS			20 000		
60	RETENUES	47	LESTALOT 47002676	GELLY DENIS	LESTALOT	SEGALAS			2 150		
60	RETENUES	47	CENZELOUX HAUT 47002051	GRANICZNY CHRISTIAN	CENZELOUX HAUT	CAVARC			7 000		
60	RETENUES	47	BERTICOT 47002433	GUEZET Daniel	BERTICOT	DURAS			33 500		
60	RETENUES	47	Rastouille 47000240	JACQUET PATRICK	Rastouille	BOURNEL			3 000		
60	RETENUES	47	Font Benite 47002014	JAN SEBASTIEN	Font Benite	AURIAC-SUR-DROPT			12 000		
60	RETENUES	47	Petit Pré 47001742	LABATTUT BERNARD	Petit PrÃ©	ARMILLAC			3 500		
60	RETENUES	47	Au Roc (1) 47001743	LABATTUT BERNARD	Au Roc	ARMILLAC			2 400		
60	RETENUES	47	Font del Brayssou n°2 47000279	LAGASSERIE PASCAL	Font del Brayssou nÂ°2	PARRANQUET			3 000		
60	RETENUES	47	MARTY 47002256	LANDREAU BERNARD	MARTY	LAVERGNE			60 000		
60	RETENUES	47	GRAND PRE DE LA FAURIE 47001815	LE NAOUR PATRICK	GRAND PRE DE LA FAURIE	ROUMAGNE			3 000		
60	RETENUES	47	CADILLAC 47001816	LE NAOUR PATRICK	CADILLAC	ROUMAGNE			6 860		
60	RETENUES	47	TRUFE 47002015	LEFEBVRE FREDERIC	TRUFE	FERRENSAC			8 000		
60	RETENUES	47	Cavarcou 47000792	LEGAL CORINNE	Cavarcou	CAVARC			45 000		
60	RETENUES	47	PRESSIGNAC 47000833	LEMARCHAND JEAN-MARIE	PRESSIGNAC	MONTAURIOL			6 000		
60	RETENUES	47	La Sivaderie 47002457	LERICI FRANCOISE	La Sivaderie	SAINT-JEAN-DE-DURAS			31 150		
60	RETENUES	47	LA CHARBONNIERE 47003054	MEYNARD PASCAL	LA CHARBONNIERE	VILLENEUVE-DE-DURAS			11 500		
60	RETENUES	47	LA LEGUE 47001944	MORGAN RENE	LA LEGUE	SAINT-SERNIN			18 000		
60	RETENUES	47	Aux Combes 47001767	PENETIER MONIQUE	Aux Combes	LAVERGNE			15 000		
60	RETENUES	47	FONTURON 47005617	PEPINIERE DES NOISETIERS DE GUYENNE	Fonturon	BALEYSSAGUES		30	3 348		
60	RETENUES	47	FONTURON 47005618	PEPINIERE DES NOISETIERS DE GUYENNE	Fonturon	BALEYSSAGUES			1 074		
60	RETENUES	47	LA TUQUE 47001802	POLONIATO FRANCOISE	LA TUQUE	PUYSSERAMPION			15 000		
60	RETENUES	47	Petite Lande 47001378	POUDOULEC OLIVIER	Petite Lande	SAINT-COLOMB-DE-LAUZUN			20 000		
60	RETENUES	47	GASQUE 47001377	PRADEAUX JEAN-PIERRE	GASQUE	SERIGNAC-PEBOUDOU			15 000		
60	RETENUES	47	FOUYTE CLOUQUE 47001787	PREMAOR DANIEL	FOUYTE CLOUQUE	MONTIGNAC-DE-LAUZUN			1 000		
60	RETENUES	47	Vignes de cardayres 47000623	PRUNILOR	Vignes de Cardayres	SAINT-AURICE-DE-LESTAPEL			6 500		
60	RETENUES	47	FAUCHES 47000624	PRUNILOR	Fauches	SAINT-AURICE-DE-LESTAPEL			17 590		
60	RETENUES	47	BERNEDE 47005440	RECLUS	BERNEDE	LEVIGNAC-DE-GUYENNE			5 000		
60	RETENUES	47	Lapin 47002352	RELION BERNARD	Lapin	LEVIGNAC-DE-GUYENNE			68 000		
60	RETENUES	47	AU FOUCAUD 47001932	SERNIN	Foucaud	SAINT-SERNIN		20	18 000		
60	RETENUES	47	TOURON 47002694	SERNIN	Touron	SAINT-SERNIN		150	160 000		
60	RETENUES	47	Réservoir situé sur 47002696	SERNIN	Amblard	SAINT-SERNIN		25	12 700		
60	RETENUES	47	L ARBRE VERT 47003111	RIBEROT RENE	L ARBRE VERT	ROUMAGNE			4 500		
60	RETENUES	47	ROUMAGUEY 47001913	ROSSI CLAUDE	ROUMAGUEY	LAVERGNE			5 000		
60	RETENUES	47	Barradoue 47000008	ROUCHON JEAN-PIERRE	Barradoue	SAINT-ETIENNE-DE-VILLEREAL			9 500		
60	RETENUES	47	CROIX DE BARESTIER 47003115	ROYERE	CROIX DE BARESTIER	ARMILLAC			8 000		
60	RETENUES	47	PRADELLES 47003114	ROYERE	PRADELLES	MIRAMONT-DE-GUYENNE			10 000		
60	RETENUES	47	La tuilerie 47001789	SAINT BAUZEL Laurent Jérôme	La tuilerie	MONTIGNAC-DE-LAUZUN			1 500		
60	RETENUES	47	GAGLIARDA / MULLIERIBI 47002426	SCA DU CHATEAU DE LA GRAVE BECHADE	Mullieribu	BALEYSSAGUES		90	40 000		
60	RETENUES	47	Boulbennes 47002368	SCEA DE GAILLOT	Boulbennes	SAVIGNAC-DE-DURAS			10 000		
60	RETENUES	47	FAGE BASSE 47002122	SCEA DE LA VALLEE DU DROPT	FAGE BASSE	RAYET			5 000		
60	RETENUES	47	CAILLOU 47000063	SCEA DE LA VALLEE DU DROPT	CAILLOU	VILLEREAL			30 000		
60	RETENUES	47	LESPLACES 47001380	SCEA DE PICADI	LESPLACES	SAINT-COLOMB-DE-LAUZUN			13 500		
60	RETENUES	47	VIGNOBLE DE MAUREAU 47003040	SCEA DE TERRE BLANQUE	VIGNOBLE DE MAUREAU	LOUGRATTE			5 600		
60	RETENUES	47	gendrou 47000611	SCEA DE TERRE BLANQUE	gendrou	LOUGRATTE			15 000		
60	RETENUES	47	Lacombe 47002436	SCEA DE TROPET	Lacombe	SAINTE-COLOMBE-DE-DURAS			46 500		
60	RETENUES	47	Bourneau 47002470	SCEA LAPIARRE	Bourneau	VILLENEUVE-DE-DURAS			8 300		
60	RETENUES	47	GUERLOTS 47000809	SCEA VERNIER	GUERLOTS	DOUZAINS			5 000		
60	RETENUES	47	LES GUERLOTS 47000810	SCEA VERNIER	LES GUERLOTS	DOUZAINS			25 000		

PE	Type de ressource de prélèvement	DPT	Libellé local de la ressource de prélèvement	Nom du préleveur	Lieu-dit implantation	COMMUNE	Surface en m2	Débit en m3/h - ETIAGE	Volume autorisé ETIAGE	Débit en m3/h - HORS ETIAGE	Volume autorisé HORS ETIAGE
60	RETENUES	47	Bourboux 47002579	TAILLARDAT GERARD	Bourboux	LAVERGNE			35 000		
60	RETENUES	47	AUBANEGE 47003039	TEILLET JEAN-MICHEL	AUBANEGE	CAHUZAC			2 000		
60	RETENUES	47	Setour 47000952	TRICHEREAU	Setour	LAVERGNE			4 000		
60	RETENUES	47	Gleyzedouyne 47000789	VETTORUZZO JEAN-PAUL	Gleyzedouyne	CASTILLONNES			1 400		
60	RETENUES	47	BALADIE 47000838	VETTORUZZO JEAN-PAUL	BALADIE	SAINT-QUENTIN-DU-DROPT			31 000		
60	RETENUES	47	CHATEAU DE BORN 47000047	VIOLET JACQUELINE	CHATEAU DE BORN	SAINT-EUTROPE-DE-BORN			13 800		
									4 535 656		0
61	EAUX SUPERFICIELLES	33	GARONNE	A.S.A.I. DE LA REGION DE BLAIGNAC	Tartifume	FONTET		2645	1 800 000		
61	EAUX SUPERFICIELLES	33	GARONNE	A.S.A.I. DE LA REGION DE BLAIGNAC	Tartifume	FONTET				2645	200 000
61	EAUX SUPERFICIELLES	33	GARONNE	A.S.A.I. DE LOUBENS	L'Ilet	LA REOLE	800		396 635		
61	EAUX SUPERFICIELLES	33	GARONNE	A.S.A.I. DE LOUBENS	L'Ilet	LA REOLE				800	100 000
61	EAUX SUPERFICIELLES	33	Beuve	BELLOC MATTHIEU	Lousteou Viel	AUROS	20		5 625		
61	EAUX SUPERFICIELLES	33	Beuve	BELLOC MATTHIEU	Lafosse	AUROS	20		5 625		
61	EAUX SUPERFICIELLES	33	N. Acc. Garonne	CHIAPPA ROSE		BOURDELLES	30		25 000		
61	EAUX SUPERFICIELLES	33	IRUGNE	CONSTANTIN JANY	Monto	PUYBARBAN	50		30 000		
61	EAUX SUPERFICIELLES	33	N. Acc. Garonne	DE BIASI AGNES	La GraviÃ`re	BARIE	70		17 000		
61	EAUX SUPERFICIELLES	33	N. Acc. Garonne	DE BIASI AGNES	Peyronnet	BARIE	60		6 000		
61	EAUX SUPERFICIELLES	33	N. Acc. Garonne	DE BIASI AGNES	Peyronnet	BARIE	10		1 250		
61	EAUX SUPERFICIELLES	33	N. Acc. Garonne	DE BIASI AGNES	La GraviÃ`re	BARIE				70	8 000
61	EAUX SUPERFICIELLES	33	N. Acc. Garonne	DE BIASI AGNES	Peyronnet	BARIE				60	4 000
61	EAUX SUPERFICIELLES	33	N. Acc. Garonne	DE BIASI AGNES	Peyronnet	BARIE				10	2 000
61	EAUX SUPERFICIELLES	33	BASSANNE	EARL BAYLE		SAVIGNAC	25		7 500		
61	EAUX SUPERFICIELLES	33	N. Acc. Garonne	EARL BIOCOUSINAT		BARIE	10		5 000		
61	EAUX SUPERFICIELLES	33	N. Acc. Garonne	EARL BIOCOUSINAT		BARIE				10	3 000
61	EAUX SUPERFICIELLES	33	N. Acc. Garonne	EARL CAMPO		FONTET	40		15 000		
61	EAUX SUPERFICIELLES	33	N. Acc. Garonne	EARL CAMPO		FONTET	40		25 000		
61	EAUX SUPERFICIELLES	33	N. Acc. Garonne	EARL CAMPO		FONTET	40		16 500		
61	EAUX SUPERFICIELLES	33	GARONNE	EARL CAMPO		HURE	25		26 250		
61	EAUX SUPERFICIELLES	33	N. Acc. Garonne	EARL CAMPO		HURE	25		16 250		
61	EAUX SUPERFICIELLES	33	N. Acc. Garonne	EARL DE BIASI	L'Ã©le	BARIE	60		14 375		
61	EAUX SUPERFICIELLES	33	N. Acc. Garonne	EARL DE BIASI	Bonnet	BARIE	100		37 000		
61	EAUX SUPERFICIELLES	33	N. Acc. Garonne	EARL DE BIASI	BagnÃ`res	BARIE	60		26 250		
61	EAUX SUPERFICIELLES	33	N. Acc. Garonne	EARL DE BIASI	Maitairie (haut)	BARIE	30		6 000		
61	EAUX SUPERFICIELLES	33	N. Acc. Garonne	EARL DE BIASI	Maitairie (bas)	BARIE	60		34 750		
61	EAUX SUPERFICIELLES	33	N. Acc. Garonne	EARL DE BIASI	Miquelon	BARIE	30		3 750		
61	EAUX SUPERFICIELLES	33	N. Acc. Garonne	EARL DE BIASI	Bonnet	BARIE				100	14 000
61	EAUX SUPERFICIELLES	33	N. Acc. Garonne	EARL DE BIASI	Maitairie (haut)	BARIE				30	4 000
61	EAUX SUPERFICIELLES	33	N. Acc. Garonne	EARL DE BIASI	Maitairie (bas)	BARIE				60	4 000
61	EAUX SUPERFICIELLES	33	GARONNE	EARL DE BIASI	Faucher	FLOUDES	200		40 000		
61	EAUX SUPERFICIELLES	33	N. Acc. Garonne	EARL DE BIASI	Faucher	FLOUDES	40		12 500		
61	EAUX SUPERFICIELLES	33	N. Acc. Garonne	EARL DE BIASI	Marionnet	FLOUDES	15		3 000		
61	EAUX SUPERFICIELLES	33	N. Acc. Garonne	EARL DE BIASI	Marionnet	FLOUDES	15		3 000		
61	EAUX SUPERFICIELLES	33	N. Acc. Garonne	EARL DE BIASI	Cluzan	FLOUDES	150		12 000		
61	EAUX SUPERFICIELLES	33	GARONNE	EARL DE BIASI	Faucher	FLOUDES				200	40 000
61	EAUX SUPERFICIELLES	33	N. Acc. Garonne	EARL DE BIASI	Cluzan	FLOUDES				150	8 000
61	EAUX SUPERFICIELLES	33	N. Acc. Garonne	EARL DE BIASI	Cluzan	PUYBARBAN	80		40 000		
61	EAUX SUPERFICIELLES	33	Irugne	EARL DE BIASI	Cluzan	PUYBARBAN				60	6 000
61	EAUX SUPERFICIELLES	33	N. Acc. Garonne	EARL DE BIASI	Cluzan	PUYBARBAN				80	10 000
61	EAUX SUPERFICIELLES	33	N. Acc. Garonne	EARL DE LA NOELLE		LAMOTHE LANDERRON	35		14 375		
61	EAUX SUPERFICIELLES	33	N. Acc. Garonne	EARL DE LA NOELLE		MONGAUZY	35		9 375		
61	EAUX SUPERFICIELLES	33	N. Acc. Garonne	EARL DE LA VALLEE		FLOUDES	50		39 250		

PE	Type de ressource de prélèvement	DPT	Libellé local de la ressource de prélèvement	Nom du préleveur	Lieu-dit implantation	COMMUNE	Surface en m2	Débit en m3/h - ETIAGE	Volume autorisé ETIAGE	Débit en m3/h - HORS ETIAGE	Volume autorisé HORS ETIAGE
61	EAUX SUPERFICIELLES	33	N. Acc. Garonne	EARL DE LA VALLEE		LAMOTHE LANDERRON		50	55 000		
61	EAUX SUPERFICIELLES	33	N. Acc. Garonne	EARL DE LA VALLEE		MONGAUZY		40	51 600		
61	EAUX SUPERFICIELLES	33	N. Acc. Garonne	EARL DE LABARTHE		BOURDELLES		40	5 000		
61	EAUX SUPERFICIELLES	33	N. Acc. Garonne	EARL DE LABARTHE		BOURDELLES				40	1 000
61	EAUX SUPERFICIELLES	33	GAULLE	EARL DE LALIMENT		FLOUDES		25	3 500		
61	EAUX SUPERFICIELLES	33	N. Acc. Garonne	EARL DE LALIMENT		FLOUDES		20	5 125		
61	EAUX SUPERFICIELLES	33	N. Acc. Garonne	EARL DE LALIMENT		FLOUDES		25	6 250		
61	EAUX SUPERFICIELLES	33	N. Acc. Garonne	EARL DE LALIMENT		FLOUDES		25	15 750		
61	EAUX SUPERFICIELLES	33	N. Acc. Garonne	EARL DE LALIMENT		FLOUDES		25	8 000		
61	EAUX SUPERFICIELLES	33	N. Acc. Garonne	EARL DE LALIMENT		FLOUDES		75	28 000		
61	EAUX SUPERFICIELLES	33	N. Acc. Garonne	EARL DE LALIMENT		FLOUDES		30	20 000		
61	EAUX SUPERFICIELLES	33	N. Acc. Garonne	EARL DE LALIMENT		FLOUDES		40	3 500		
61	EAUX SUPERFICIELLES	33	N. Acc. Garonne	EARL DE LALIMENT		FLOUDES				25	3 000
61	EAUX SUPERFICIELLES	33	N. Acc. Garonne	EARL DE LALIMENT		FLOUDES				25	12 000
61	EAUX SUPERFICIELLES	33	N. Acc. Garonne	EARL DE LALIMENT		FLOUDES				75	2 400
61	EAUX SUPERFICIELLES	33	N. Acc. Garonne	EARL DES MASSIOTS		LAMOTHE LANDERRON		22	4 600		
61	EAUX SUPERFICIELLES	33	N. Acc. Garonne	EARL DES MASSIOTS		LAMOTHE LANDERRON		40	9 400		
61	EAUX SUPERFICIELLES	33	LYSOS	EARL DU PETIT PEY		SIGALENS		20	6 250		
61	EAUX SUPERFICIELLES	33	LYSOS	EARL DU PETIT PEY		SIGALENS				20	7 000
61	EAUX SUPERFICIELLES	33	N. Acc. Garonne	EARL LA FERME DES DEUX RIVIERES	L'ilet	BARIE		60	9 000		
61	EAUX SUPERFICIELLES	33	N. Acc. Garonne	EARL LA FERME DES DEUX RIVIERES	L'ilet	BARIE				60	6 000
61	EAUX SUPERFICIELLES	33	N. Acc. Garonne	EARL LANGLAIS		FONTET		40	7 500		
61	EAUX SUPERFICIELLES	33	N. Acc. Garonne	EARL LANGLAIS		FONTET				40	4 500
61	EAUX SUPERFICIELLES	33	N. Acc. Garonne	GAEC FORCATO ET FILS	Le Bourg	BOURDELLES		40	34 000		
61	EAUX SUPERFICIELLES	33	N. Acc. Garonne	GAEC FORCATO ET FILS	Les Barthes	BOURDELLES		40	34 000		
61	EAUX SUPERFICIELLES	33	N. Acc. Garonne	GAEC FORCATO ET FILS	Gaillet 1	BOURDELLES		40	40 000		
61	EAUX SUPERFICIELLES	33	N. Acc. Garonne	GAEC FORCATO ET FILS	Gaillet 2	BOURDELLES		40	40 000		
61	EAUX SUPERFICIELLES	33	N. Acc. Garonne	GAEC FORCATO ET FILS	Le luc	BOURDELLES		40	45 000		
61	EAUX SUPERFICIELLES	33	N. Acc. Garonne	GAUBERT MARIE-CHANTAL		BOURDELLES		35	11 295		
61	EAUX SUPERFICIELLES	33	N. Acc. Garonne	GODEL ANTOINE		BARIE		8	2 000		
61	EAUX SUPERFICIELLES	33	N. Acc. Garonne	GOUDENECH BEATRICE		LAMOTHE LANDERRON		40	30 000		
61	EAUX SUPERFICIELLES	33	N. Acc. Garonne	GOUDENECH BEATRICE	La Bousique	LAMOTHE LANDERRON		35	16 250		
61	EAUX SUPERFICIELLES	33	N. Acc. Garonne	GOUDENECH BEATRICE		LAMOTHE LANDERRON		50	22 500		
61	EAUX SUPERFICIELLES	33	Beuve	GOURGUES THIERRY		BAZAS		35	25 000		
61	EAUX SUPERFICIELLES	33	N. Acc. Garonne	LATAPY PHILIPPE		BOURDELLES		40	48 000		
61	EAUX SUPERFICIELLES	33	N. Acc. Garonne	LATAPY PHILIPPE		BOURDELLES		40	51 000		
61	EAUX SUPERFICIELLES	33	N. Acc. Garonne	LATAPY PHILIPPE		BOURDELLES		40	48 000		
61	EAUX SUPERFICIELLES	33	N. Acc. Garonne	LIARCOU THIERRY		BARIE		30	4 110		
61	EAUX SUPERFICIELLES	33	N. Acc. Garonne	LIARCOU THIERRY		BARIE				30	2 740
61	EAUX SUPERFICIELLES	33	N. Acc. Garonne	M. PAGOT BERNARD		BARIE		30	7 750		
61	EAUX SUPERFICIELLES	33	N. Acc. Garonne	M. PAGOT BERNARD		BARIE		30	18 750		
61	EAUX SUPERFICIELLES	33	GARONNE	MAIRIE DE ST PIERRE DE MONS	Le Port	SAINT PIERRE DE MONS		360	350 000		
61	EAUX SUPERFICIELLES	33	N. Acc. Garonne	Mme FAZEMBAT Anne Marie	BÃ©clert	BARIE		10	4 000		
61	EAUX SUPERFICIELLES	33	N. Acc. Garonne	Mme FAZEMBAT Anne Marie	BÃ©clert	BARIE				10	3 600
61	EAUX SUPERFICIELLES	33	N. Acc. Garonne	MONGET OLIVIER	Drascon	FLOUDES		40	17 500		
61	EAUX SUPERFICIELLES	33	N. Acc. Garonne	PAILHET DANIEL	Berry	BARIE		20	10 500		
61	EAUX SUPERFICIELLES	33	N. Acc. Garonne	PAILHET DANIEL	Le Sendieux	PUYBARBAN		16	12 900		
61	EAUX SUPERFICIELLES	33	GARONNE	PERAZZA	La ViciÃ©re	BOURDELLES		50	23 750		
61	EAUX SUPERFICIELLES	33	GARONNE	PERAZZA	La BergÃ©re	BOURDELLES		50	30 000		
61	EAUX SUPERFICIELLES	33	N. Acc. Garonne	ROCHET FRANCIS		BOURDELLES		40	9 600		
61	EAUX SUPERFICIELLES	33	N. Acc. Garonne	ROCHET FRANCIS		BOURDELLES		40	2 875		

PE	Type de ressource de prélèvement	DPT	Libellé local de la ressource de prélèvement	Nom du préleveur	Lieu-dit implantation	COMMUNE	Surface en m2	Débit en m3/h - ETIAGE	Volume autorisé ETIAGE	Débit en m3/h - HORS ETIAGE	Volume autorisé HORS ETIAGE
61	EAUX SUPERFICIELLES	33	N. Acc. Garonne	ROCHET FRANCIS		LAMOTHE LANDERRON		40	16 000		
61	EAUX SUPERFICIELLES	33	GARONNE	DE LA BASSANNE		BARIE		1600	1 036 410		
61	EAUX SUPERFICIELLES	33	GARONNE	DE LA BASSANNE		BARIE				1600	720 000
61	EAUX SUPERFICIELLES	33	GARONNE	DE LA BASSANNE		CASTETS EN DORTHE		1200	1 146 295		
61	EAUX SUPERFICIELLES	33	GARONNE	DE LA BASSANNE		CASTETS EN DORTHE				1200	640 000
61	EAUX SUPERFICIELLES	33	N. Acc. Garonne	SARL FAMILLE FAZEMBAT	Ile de Gironde	LOUBENS		60	35 000		
61	EAUX SUPERFICIELLES	33	N. Acc. Garonne	SARL PROCOCER	Maraide	BOURDELLES		40	21 000		
61	EAUX SUPERFICIELLES	33	GARONNE	SCA DOMAINE DE L'ILE		BOURDELLES		50	70 000		
61	EAUX SUPERFICIELLES	33	BASSANNE	SCEA BOURRILLON		AILLAS		30	4 960		
61	EAUX SUPERFICIELLES	33	GARONNE	SCEA DES ROCHES		BOURDELLES		80	38 310		
61	EAUX SUPERFICIELLES	33	GARONNE	SCEA DES ROCHES		BOURDELLES		40	43 000		
61	EAUX SUPERFICIELLES	33	N. Acc. Garonne	SCEA DES ROCHES		BOURDELLES		40	70 000		
61	EAUX SUPERFICIELLES	33	Garonne	SCEA DIEUXYSSIES ET FILS		PIAN SUR GARONNE		30	15 000		
61	EAUX SUPERFICIELLES	33	GARONNE	SCEA DIEUXYSSIES ET FILS	Les Jettins Ouest	SAINT PIERRE D'AURILLAC		30	15 000		
61	EAUX SUPERFICIELLES	33	N. Acc. Garonne	SCEA DIEUXYSSIES ET FILS	Laroque	SAINT PIERRE D'AURILLAC		40	2 000		
61	EAUX SUPERFICIELLES	33	N. Acc. Garonne	SCEA DIEUXYSSIES ET FILS	Laroque	SAINT PIERRE D'AURILLAC				40	1 000
61	EAUX SUPERFICIELLES	33	N. Acc. Garonne	SCEA LA BASSE PLAINE		BOURDELLES		50	70 000		
61	EAUX SUPERFICIELLES	33	N. Acc. Garonne	SCEA LA BASSE PLAINE		BOURDELLES		50	120 000		
61	EAUX SUPERFICIELLES	33	N. Acc. Garonne	SCEA MOUNARIS	Martinon	BOURDELLES		18	23 700		
61	EAUX SUPERFICIELLES	33	GARONNE	SERVICE D'IRRIGATION DE ST LOUBERT		CASTETS EN DORTHE		250	198 173		
61	EAUX SUPERFICIELLES	33	GARONNE	SERVICE D'IRRIGATION DE ST LOUBERT		CASTETS EN DORTHE				250	30 000
61	EAUX SUPERFICIELLES	33	N. Acc. Garonne	TERRES DU SUD		BARIE		30	10 675		
61	EAUX SUPERFICIELLES	33	N. Acc. Garonne	TERRES DU SUD		BARIE		60	6 600		
									6 813 638		1 836 240
61	EAUX SUPERFICIELLES	47	ALLUVIONS DE GARONNE (2) (UG1)	ALLART Murielle	La Grange	SENESTIS				120	4 200
61	EAUX SUPERFICIELLES	47	garonne (ug1)	ALLART Murielle	Passage	SENESTIS				120	1 200
61	EAUX SUPERFICIELLES	47	ALLUVIONS DE GARONNE (2) (UG1)	ANGLADE ALINE	Magnan	SENESTIS	30	980	30	2 700	
61	EAUX SUPERFICIELLES	47	ALLUVIONS DE GARONNE (2) (UG1)	ANGLADE ALINE	Soubet	SENESTIS	30	980	30	3 000	
61	EAUX SUPERFICIELLES	47	avance	ARPOULET JOEL	BÂteille ou Au Clavier	GREZET-CAVAGNAN	15	7 845	15	5 700	
61	EAUX SUPERFICIELLES	47	avance	ASA DE GREZET STE CAVAGNAN	L'Avansolle	BOUGLON				100	432 000
61	EAUX SUPERFICIELLES	47	garonne (ug1)	ASA de Marmande Est	Mouches	SAINT-PARDOUX-DU-BREUIL	200	98 062			
61	EAUX SUPERFICIELLES	47	garonne (ug1)	ASL de la Caminasse	l'usine	JUSIX	360	245 155			
61	EAUX SUPERFICIELLES	47	ALLUVIONS DE GARONNE (2) (UG1)	AUCHE ADRIEN	Vilotte 1	COUTHURES-SUR-GARONNE	20	4 804			
61	EAUX SUPERFICIELLES	47	ALLUVIONS DE GARONNE (2) (UG1)	AUCHE ADRIEN	Vilotte 2	COUTHURES-SUR-GARONNE	20	5 011	20	5 110	
61	EAUX SUPERFICIELLES	47	ALLUVIONS DE GARONNE (2) (UG1)	BARRIVIERA LUDOVIC	Dane	BIRAC-SUR-TREC	50	24 515			
61	EAUX SUPERFICIELLES	47	ALLUVIONS DE GARONNE (2) (UG1)	BARRIVIERA LUDOVIC	Larriere	COUTHURES-SUR-GARONNE	50	24 515			
61	EAUX SUPERFICIELLES	47	ALLUVIONS DE GARONNE (2) (UG1)	BARRIVIERA LUDOVIC	Janeins	COUTHURES-SUR-GARONNE	50	24 515			
61	EAUX SUPERFICIELLES	47	ALLUVIONS DE GARONNE (2) (UG1)	BARRIVIERA LUDOVIC	Au Marais	MARCELLUS	20	16 474	20	3 600	
61	EAUX SUPERFICIELLES	47	ALLUVIONS DE GARONNE (2) (UG1)	BARRIVIERA LUDOVIC	Carrerot	MARCELLUS	30	20 593	30	4 500	
61	EAUX SUPERFICIELLES	47	ALLUVIONS DE GARONNE (2) (UG1)	BARRIVIERA LUDOVIC	Remold	VIRAZEIL	50	19 612			
61	EAUX SUPERFICIELLES	47	ALLUVIONS DE GARONNE (2) (UG1)	BARRIVIERA LUDOVIC	Pont du Marais	GAUJAC	20	16 474	20	3 600	
61	EAUX SUPERFICIELLES	47	ALLUVIONS DE GARONNE (2) (UG1)	BATAIL SYLVETTE	Varenne L'ile	MAS-D'AGENAIS	30	9 806	30	6 000	
61	EAUX SUPERFICIELLES	47	garonne (ug1)	BATAIL SYLVETTE	L'ile et LaubarÃ de Blanche	MAS-D'AGENAIS	50	9 610			
61	EAUX SUPERFICIELLES	47	ALLUVIONS DE GARONNE (2) (UG1)	BATAIL SYLVETTE	Laubarede Blanche	MAS-D'AGENAIS	30	19 612			
61	EAUX SUPERFICIELLES	47	ALLUVIONS DE GARONNE (2) (UG1)	BATAIL SYLVETTE	La Fatine	SENESTIS	27	18 142	27	3 900	
61	EAUX SUPERFICIELLES	47	ALLUVIONS DE GARONNE (2) (UG1)	BATAIL SYLVETTE	PellegaÃs	SENESTIS	27	21 572	27	3 900	
61	EAUX SUPERFICIELLES	47	ALLUVIONS DE GARONNE (2) (UG1)	BATAIL SYLVETTE	Barrail	SENESTIS			20	2 400	
61	EAUX SUPERFICIELLES	47	ALLUVIONS DE GARONNE (2) (UG1)	BATAIL SYLVETTE	Bique	SENESTIS			27	2 100	
61	EAUX SUPERFICIELLES	47	ALLUVIONS DE GARONNE (2) (UG1)	BELTRI MICHEL	Cruzeaux	SENESTIS	20	9 733	40	4 900	
61	EAUX SUPERFICIELLES	47	ALLUVIONS DE GARONNE (2) (UG1)	BELTRI MICHEL	Cruzeaux	SENESTIS	20	9 610	20	4 200	
61	EAUX SUPERFICIELLES	47	ALLUVIONS DE GARONNE (2) (UG1)	BELTRI MICHEL	L'ile	SENESTIS	20	8 100	20	1 770	

PE	Type de ressource de prélèvement	DPT	Libellé local de la ressource de prélèvement	Nom du préleveur	Lieu-dit implantation	COMMUNE	Surface en m2	Débit en m3/h - ETIAGE	Volume autorisé ETIAGE	Débit en m3/h - HORS ETIAGE	Volume autorisé HORS ETIAGE
61	EAUX SUPERFICIELLES	47	ALLUVIONS DE GARONNE (2) (UG1)	BERGUIN ANNIE	Brouquet et PÃ©rÃ©	FOURQUES-SUR-GARONNE				20	5 100
61	EAUX SUPERFICIELLES	47	ALLUVIONS DE GARONNE (2) (UG1)	BERGUIN ANNIE	Peyroutet	FOURQUES-SUR-GARONNE				20	5 100
61	EAUX SUPERFICIELLES	47	ALLUVIONS DE GARONNE (2) (UG1)	BERGUIN KRISTEL	Peyroutet	FOURQUES-SUR-GARONNE			20 000		
61	EAUX SUPERFICIELLES	47	ALLUVIONS DE GARONNE (2) (UG1)	BERGUIN KRISTEL	Brouquet et Pere	FOURQUES-SUR-GARONNE			6 000		
61	EAUX SUPERFICIELLES	47	ALLUVIONS DE GARONNE (2) (UG1)	BERGUIN KRISTEL	Labouthe	SENESTIS			7 000		
61	EAUX SUPERFICIELLES	47	argenton	BESSEGA GABRIEL	Le Clavier	BOUGLON		45	31 575	45	6 900
61	EAUX SUPERFICIELLES	47	avance	BESSEGA GABRIEL	Bourrisson	GREZET-CAVAGNAN		45	49 422	45	10 800
61	EAUX SUPERFICIELLES	47	ALLUVIONS DE GARONNE (2) (UG1)	BEYLARD Michel	Les Jaguenaux	JUSIX		60	40 418	60	8 700
61	EAUX SUPERFICIELLES	47	canaule du pontet	BISSIERES CARMEN	Au Grange	AGME		20	19 975	20	5 400
61	EAUX SUPERFICIELLES	47	avance	BORDESSOULE JEAN-CLAUDE	BÃ©ziade	BOUGLON		95	68 643	25	21 000
61	EAUX SUPERFICIELLES	47	ALLUVIONS DE GARONNE (2) (UG1)	BORELLO CARMEN	Penaut	VIRAZEIL		50	28 597	50	6 300
61	EAUX SUPERFICIELLES	47	ALLUVIONS DE GARONNE (2) (UG1)	BOSELLI	BARAT	TONNEINS		20	17 471	20	900
61	EAUX SUPERFICIELLES	47	mayne	BOUCHET JEAN-LOUIS	Varenes	CAUMONT-SUR-GARONNE		60	27 457	60	6 000
61	EAUX SUPERFICIELLES	47	lacouresse	BOUDOU JEROME	Reversan	SAINT-BARTHELEMY-D'AGENAI				30	52 600
61	EAUX SUPERFICIELLES	47	ALLUVIONS DE GARONNE (2) (UG1)	BOUGES	Laulet	COUTHURES-SUR-GARONNE		10	686	10	150
61	EAUX SUPERFICIELLES	47	ALLUVIONS DE GARONNE (2) (UG1)	BOUGES	Lescure	VIRAZEIL		15	8 580		
61	EAUX SUPERFICIELLES	47	ALLUVIONS DE GARONNE (2) (UG1)	BOURBON	LespesseguÃ©res	FOURQUES-SUR-GARONNE		30	5 903	30	1 290
61	EAUX SUPERFICIELLES	47	ALLUVIONS DE GARONNE (2) (UG1)	BOURBON	Marais	FOURQUES-SUR-GARONNE		35	12 904	35	2 700
61	EAUX SUPERFICIELLES	47	ALLUVIONS DE GARONNE (2) (UG1)	BOURBON	Pourrichon	FOURQUES-SUR-GARONNE		20	5 490	20	1 200
61	EAUX SUPERFICIELLES	47	garonne (ug1)	BOURBON BENJAMIN	Lagroua	FOURQUES-SUR-GARONNE		10	9 653		
61	EAUX SUPERFICIELLES	47	ALLUVIONS DE GARONNE (2) (UG1)	BOURBON FRANCIS	Dubourdieu	FOURQUES-SUR-GARONNE		30	8 923		
61	EAUX SUPERFICIELLES	47	ALLUVIONS DE GARONNE (2) (UG1)	BOURBON FRANCIS	Dubourdieu	FOURQUES-SUR-GARONNE		40	5 393	30	1 401
61	EAUX SUPERFICIELLES	47	ALLUVIONS DE GARONNE (2) (UG1)	BOURRIAGUE	Courrelongue	FOURQUES-SUR-GARONNE		36	11 669	36	2 400
61	EAUX SUPERFICIELLES	47	ALLUVIONS DE GARONNE (2) (UG1)	BOURRIAGUE	Gardes	FOURQUES-SUR-GARONNE		46	14 414	46	3 000
61	EAUX SUPERFICIELLES	47	ALLUVIONS DE GARONNE (2) (UG1)	BOURRIAGUE	Ile de la Serre	FOURQUES-SUR-GARONNE		46	16 474	46	3 600
61	EAUX SUPERFICIELLES	47	ALLUVIONS DE GARONNE (2) (UG1)	BOURRICAUD BRIGITTE	FortunÃ©	GONTAUD-DE-NOGARET		30	13 728	30	3 000
61	EAUX SUPERFICIELLES	47	paraton	BOUTY	Le Plantey	LABASTIDE-CASTEL-AMOUROUX		30	4 824	30	2 400
61	EAUX SUPERFICIELLES	47	ALLUVIONS DE GARONNE (2) (UG1)	BOYANCE	LanoguÃ©re	FOURQUES-SUR-GARONNE		40	3 212		
61	EAUX SUPERFICIELLES	47	ALLUVIONS DE GARONNE (2) (UG1)	BOYANCE	PerÃ©s	FOURQUES-SUR-GARONNE		40	4 681		
61	EAUX SUPERFICIELLES	47	ALLUVIONS DE GARONNE (2) (UG1)	BOZZETTO FRANCIS	Pelle Figue	SAINTE-BAZEILLE		20	14 709	43	2 400
61	EAUX SUPERFICIELLES	47	ALLUVIONS DE GARONNE (2) (UG1)	BOZZETTO FRANCIS	Pelle Figue	SAINTE-BAZEILLE		20	14 709		
61	EAUX SUPERFICIELLES	47	ALLUVIONS DE GARONNE (2) (UG1)	BRICE ALAIN	Labadie	SAINT-PARDOUX-DU-BREUIL		55	23 503	55	5 100
61	EAUX SUPERFICIELLES	47	ALLUVIONS DE GARONNE (2) (UG1)	BROUSSARD JANINE	Luc	FOURQUES-SUR-GARONNE		29	13 728	29	3 000
61	EAUX SUPERFICIELLES	47	ALLUVIONS DE GARONNE (2) (UG1)	BROUSSE	Coudrayre	JUSIX				20	1 200
61	EAUX SUPERFICIELLES	47	ALLUVIONS DE GARONNE (1) (UG2)	CAPDEVILLE AndrÃ©	Chemin du Roc	MARMANDE		20	2 745		
61	EAUX SUPERFICIELLES	47	ALLUVIONS DE GARONNE (1) (UG2)	CAPDEVILLE AndrÃ©	Pheum du Case	MARMANDE		20	2 745		
61	EAUX SUPERFICIELLES	47	ALLUVIONS DE GARONNE (2) (UG1)	CASSIN GÃ©rard	Vice Roy 2	FAUILLET		20	3 706	50	3 500
61	EAUX SUPERFICIELLES	47	ALLUVIONS DE GARONNE (2) (UG1)	CECCATO	Montardis	SENESTIS		26	4 902		
61	EAUX SUPERFICIELLES	47	ALLUVIONS DE GARONNE (2) (UG1)	CECCATO	Montardis	SENESTIS		26	9 806		
61	EAUX SUPERFICIELLES	47	ALLUVIONS DE GARONNE (2) (UG1)	CECCATO NORMA	Montardis	SENESTIS		25	4 902		
61	EAUX SUPERFICIELLES	47	ALLUVIONS DE GARONNE (2) (UG1)	CECCATO Sylvie	Montardis	SENESTIS		25	4 118		
61	EAUX SUPERFICIELLES	47	ALLUVIONS DE GARONNE (2) (UG1)	CECCON Guy	Raulet	SAINTE-BAZEILLE		30	1 097		
61	EAUX SUPERFICIELLES	47	ALLUVIONS DE GARONNE (2) (UG1)	CLEMENT LAURENT	SÃ©vignac	LONGUEVILLE		30	16 474	30	3 600
61	EAUX SUPERFICIELLES	47	ALLUVIONS DE GARONNE (2) (UG1)	CLEMENT LAURENT	SÃ©vignac	LONGUEVILLE		40	4 118	40	1 800
61	EAUX SUPERFICIELLES	47	ALLUVIONS DE GARONNE (2) (UG1)	CLEMENT LAURENT	Au ChÃ¢teau	LONGUEVILLE		40	10 296	40	2 250
61	EAUX SUPERFICIELLES	47	ALLUVIONS DE GARONNE (2) (UG1)	CLEMENT LAURENT	SÃ©vignac	LONGUEVILLE		40	15 101	40	4 950
61	EAUX SUPERFICIELLES	47	ALLUVIONS DE GARONNE (2) (UG1)	CLEMENT LAURENT	MagnÃ©re	SAINT-PARDOUX-DU-BREUIL		20	21 965	40	5 100
61	EAUX SUPERFICIELLES	47	gupie	COMMUNAL DU LAC DE MARCACHAUD	Prairie d'aureureau	SAINTE-BAZEILLE				150	200 000
61	EAUX SUPERFICIELLES	47	ALLUVIONS DE GARONNE (2) (UG1)	COMPARIN RENE	Maubarat	SAINTE-BAZEILLE		20	4 118	20	900
61	EAUX SUPERFICIELLES	47	ALLUVIONS DE GARONNE (2) (UG1)	CONILH	Varenes	CAUMONT-SUR-GARONNE				15	420
61	EAUX SUPERFICIELLES	47	ALLUVIONS DE GARONNE (2) (UG1)	CORNELISSE THIBAUD	Laprade	MEILHAN-SUR-GARONNE		10	5 724	10	1 200

PE	Type de ressource de prélèvement	DPT	Libellé local de la ressource de prélèvement	Nom du préleveur	Lieu-dit implantation	COMMUNE	Surface en m2	Débit en m3/h - ETIAGE	Volume autorisé ETIAGE	Débit en m3/h - HORS ETIAGE	Volume autorisé HORS ETIAGE
61	EAUX SUPERFICIELLES	47	ALLUVIONS DE GARONNE (2) (UG1)	COSTES Michel	Grenier	SENESTIS		16	4 314	16	900
61	EAUX SUPERFICIELLES	47	ALLUVIONS DE GARONNE (2) (UG1)	COURT MARIE-FRANCOISE	Bonne	SAINTE-BAZEILLE		20	2 676	20	585
61	EAUX SUPERFICIELLES	47	ALLUVIONS DE GARONNE (2) (UG2)	CUSSON STEPHANIE	Lajus	FAUILLET		40	23 534		
61	EAUX SUPERFICIELLES	47	ALLUVIONS DE GARONNE (2) (UG1)	CUSSON STEPHANIE	Bois de Lajus	FAUILLET		50	23 534		
61	EAUX SUPERFICIELLES	47	ALLUVIONS DE GARONNE (2) (UG1)	CUSSON STEPHANIE	Bignaous	GONTAUD-DE-NOGARET		40	16 180		
61	EAUX SUPERFICIELLES	47	ALLUVIONS DE GARONNE (2) (UG1)	DABEY JEAN-CHRISTOPHE	Magnan	FAUGUEROLLES		40	1 647		
61	EAUX SUPERFICIELLES	47	ALLUVIONS DE GARONNE (2) (UG1)	DAL MOLIN Jean-Michel	Mayne Neuf	SENESTIS		13	4 575	40	8 400
61	EAUX SUPERFICIELLES	47	ALLUVIONS DE GARONNE (2) (UG1)	DAL MOLIN Jean-Michel	Mayne Neuf	SENESTIS		30	12 356	54	9 800
61	EAUX SUPERFICIELLES	47	ALLUVIONS DE GARONNE (2) (UG1)	DARQUE NICOLAS	Pigousset	LONGUEVILLE		25	17 161	30	3 600
61	EAUX SUPERFICIELLES	47	ALLUVIONS DE GARONNE (2) (UG1)	DE NADAI LUCIE	Bergan	BIRAC-SUR-TREC		70	39 813	70	8 700
61	EAUX SUPERFICIELLES	47	ALLUVIONS DE GARONNE (2) (UG1)	DE NADAI LUCIE	Bergan	BIRAC-SUR-TREC		50	23 338	50	6 300
61	EAUX SUPERFICIELLES	47	avance	DE SOUSA PENDAO JOSE	La plaine	BOUGLON		15	17 847	15	3 900
61	EAUX SUPERFICIELLES	47	avance	DEL NEGRO Jean-Pierre	Gouard	MONTPOUILLAN		20	274		
61	EAUX SUPERFICIELLES	47	ALLUVIONS DE GARONNE (2) (UG1)	DESTORD MARIE-JEANNE	Larrumet	FOURQUES-SUR-GARONNE		30	2 745	30	600
61	EAUX SUPERFICIELLES	47	ALLUVIONS DE GARONNE (2) (UG1)	DESTORD MARIE-JEANNE	Pourrichon	FOURQUES-SUR-GARONNE		30	2 292	30	501
61	EAUX SUPERFICIELLES	47	ALLUVIONS DE GARONNE (2) (UG1)	DEUS JEANINE	Cruzeaux	SENESTIS		30	14 709		
61	EAUX SUPERFICIELLES	47	ALLUVIONS DE GARONNE (2) (UG1)	DEUS JEANINE	Montel	SENESTIS		25	22 554		
61	EAUX SUPERFICIELLES	47	avancot	DIRAISON SYLVAIN	Coualet	SAMAZAN		30	27 457	50	6 000
61	EAUX SUPERFICIELLES	47	ALLUVIONS DE GARONNE (2) (UG2)	DUBOURG YVES	Charbonneau	FAUILLET		30	24 711	30	5 400
61	EAUX SUPERFICIELLES	47	garonne (ug2)	DUBOURG YVES	La House	FAUILLET		80	8 237	80	12 800
61	EAUX SUPERFICIELLES	47	ALLUVIONS DE GARONNE (2) (UG1)	DUBRANA Paulette	Brezet Mestrot	FOURQUES-SUR-GARONNE		67	14 414	67	600
61	EAUX SUPERFICIELLES	47	ALLUVIONS DE GARONNE (2) (UG1)	DUCOS GABRIEL	Bernat Barron	FOURQUES-SUR-GARONNE		15	974	15	213
61	EAUX SUPERFICIELLES	47	ALLUVIONS DE GARONNE (2) (UG1)	DUMAS ANNE-MARIE	HÃ©raud	BIRAC-SUR-TREC		12	13 728	12	1 500
61	EAUX SUPERFICIELLES	47	ALLUVIONS DE GARONNE (2) (UG1)	DUMAS ANNE-MARIE	Les Barthes	BIRAC-SUR-TREC		10	5 724	10	1 200
61	EAUX SUPERFICIELLES	47	ALLUVIONS DE GARONNE (2) (UG2)	DUPIN MICHEL	Soueyres	CALONGES		10	5 724	10	1 900
61	EAUX SUPERFICIELLES	47	ALLUVIONS DE GARONNE (2) (UG2)	DUPIN MICHEL	Soueyres	CALONGES		60	39 813	0	8 700
61	EAUX SUPERFICIELLES	47	ALLUVIONS DE GARONNE (2) (UG1)	DUPUY	Larroque	BEAUPUY		25	23 534	20	2 400
61	EAUX SUPERFICIELLES	47	ALLUVIONS DE GARONNE (2) (UG1)	DUPUY	Larroque	BEAUPUY		20	9 806	25	1 640
61	EAUX SUPERFICIELLES	47	ALLUVIONS DE GARONNE (2) (UG1)	DUREAU Alain	Chemin Caumont	FAUGUEROLLES		30	9 536	30	2 100
61	EAUX SUPERFICIELLES	47	ALLUVIONS DE GARONNE (2) (UG1)	DUTEIL Denis	Beaujetin	SENESTIS		40	24 515	35	5 400
61	EAUX SUPERFICIELLES	47	ALLUVIONS DE GARONNE (2) (UG1)	DUTEIL Denis	Barjou	TAILLEBOURG		40	24 515	40	5 100
61	EAUX SUPERFICIELLES	47	ALLUVIONS DE GARONNE (2) (UG1)	DUTEIL Denis	Lacoste	TAILLEBOURG		35	16 670	35	3 000
61	EAUX SUPERFICIELLES	47	ALLUVIONS DE GARONNE (2) (UG1)	DUTEIL Denis	Sigals	TAILLEBOURG		35	16 670	35	2 700
61	EAUX SUPERFICIELLES	47	baqueyron	DUTHURON JEAN-MARIE	Les CorniÃ©res	MEILHAN-SUR-GARONNE		90	741	90	300
61	EAUX SUPERFICIELLES	47	lisos	DUTHURON JEAN-MARIE	Lisos	MEILHAN-SUR-GARONNE		90	5 779	90	1 263
61	EAUX SUPERFICIELLES	47	tord	DUTHURON JEAN-MARIE	Combis	MEILHAN-SUR-GARONNE		90	14 387	90	3 144
61	EAUX SUPERFICIELLES	47	ALLUVIONS DE GARONNE (2) (UG1)	EARL BARBE	Berdery	TAILLEBOURG		50	3 921	50	7 491
61	EAUX SUPERFICIELLES	47	ALLUVIONS DE GARONNE (2) (UG1)	EARL BARBE	Bernus	TAILLEBOURG		50	19 612	50	13 261
61	EAUX SUPERFICIELLES	47	ALLUVIONS DE GARONNE (2) (UG1)	EARL BARBE	La VissiÃ©re	TAILLEBOURG		50	24 515	50	15 400
61	EAUX SUPERFICIELLES	47	ALLUVIONS DE GARONNE (2) (UG1)	EARL BARBE	Mayne NÃ©ou	TAILLEBOURG		50	24 515	50	15 301
61	EAUX SUPERFICIELLES	47	ALLUVIONS DE GARONNE (2) (UG1)	EARL BARBE	PiÃ©ce BrÃ©iÃ©e	TAILLEBOURG		50	24 515	50	11 200
61	EAUX SUPERFICIELLES	47	ALLUVIONS DE GARONNE (2) (UG1)	EARL BARBE	Bernus	TAILLEBOURG		40	7 845	40	9 800
61	EAUX SUPERFICIELLES	47	trec	EARL BORTOLIN		PUYMICLAN				8	11 300
61	EAUX SUPERFICIELLES	47	ALLUVIONS DE GARONNE (2) (UG1)	EARL BRO	BernatÃ©re	SENESTIS		50	28 597	50	6 300
61	EAUX SUPERFICIELLES	47	ALLUVIONS DE GARONNE (2) (UG1)	EARL CECCATO FRANCIS	Barrail	SENESTIS		25	14 072	65	12 623
61	EAUX SUPERFICIELLES	47	ALLUVIONS DE GARONNE (2) (UG1)	EARL CECCATO FRANCIS	Barrail	SENESTIS		25	14 072	72	59 360
61	EAUX SUPERFICIELLES	47	ALLUVIONS DE GARONNE (2) (UG1)	EARL CECCATO FRANCIS	Barrail	SENESTIS		25	14 072	72	59 360
61	EAUX SUPERFICIELLES	47	ALLUVIONS DE GARONNE (2) (UG1)	EARL CECCATO FRANCIS	Machatelle	SENESTIS		25	14 072	72	59 360
61	EAUX SUPERFICIELLES	47	ALLUVIONS DE GARONNE (2) (UG1)	EARL COLLOT-DA ROS	Bonnet	BIRAC-SUR-TREC			7 845		
61	EAUX SUPERFICIELLES	47	ALLUVIONS DE GARONNE (2) (UG1)	EARL COLLOT-DA ROS	sept	GONTAUD-DE-NOGARET		30	10 983	30	2 400
61	EAUX SUPERFICIELLES	47	ALLUVIONS DE GARONNE (2) (UG1)	EARL COLLOT-DA ROS	Guignoulet	VIRAZEIL		30	7 550		

PE	Type de ressource de prélèvement	DPT	Libellé local de la ressource de prélèvement	Nom du préleveur	Lieu-dit implantation	COMMUNE	Surface en m2	Débit en m3/h - ETIAGE	Volume autorisé ETIAGE	Débit en m3/h - HORS ETIAGE	Volume autorisé HORS ETIAGE
61	EAUX SUPERFICIELLES	47	ALLUVIONS DE GARONNE (2) (UG1)	EARL COLLOT-DA ROS	La perriere	VIRAZEIL			13 728		
61	EAUX SUPERFICIELLES	47	ALLUVIONS DE GARONNE (2) (UG1)	EARL COUETTE	Couette	JUSIX		35	21 572	35	4 500
61	EAUX SUPERFICIELLES	47	ALLUVIONS DE GARONNE (2) (UG1)	EARL DANIEL MORETTO	Gridan Sud	COUTHURES-SUR-GARONNE		40	9 610	40	2 850
61	EAUX SUPERFICIELLES	47	ALLUVIONS DE GARONNE (2) (UG1)	EARL DANIEL MORETTO	Bouronne Sud	SAINTE-BAZEILLE		40	11 669	40	5 100
61	EAUX SUPERFICIELLES	47	ALLUVIONS DE GARONNE (2) (UG1)	EARL DANIEL MORETTO	MarÃ's Long	SAINTE-BAZEILLE		40	8 923		
61	EAUX SUPERFICIELLES	47	ALLUVIONS DE GARONNE (2) (UG1)	EARL DANIEL MORETTO	PoudÃ's	SAINTE-BAZEILLE		40	8 237		
61	EAUX SUPERFICIELLES	47	garonne (ug1)	EARL DANIEL MORETTO	Gridon Sud	SAINTE-BAZEILLE		30	2 059		
61	EAUX SUPERFICIELLES	47	ALLUVIONS DE GARONNE (2) (UG1)	EARL DE BACHOUM	Bouchou	FOURQUES-SUR-GARONNE		55	25 740	55	5 700
61	EAUX SUPERFICIELLES	47	gauret	EARL DE BACHOUM	Carlet. Moulie. Papayot	FOURQUES-SUR-GARONNE		20	13 728	20	3 000
61	EAUX SUPERFICIELLES	47	ALLUVIONS DE GARONNE (2) (UG1)	EARL DE BACQUEY	Menut	GONTAUD-DE-NOGARET		30	15 101	30	3 400
61	EAUX SUPERFICIELLES	47	ALLUVIONS DE GARONNE (2) (UG1)	EARL DE BACQUEY	Bacquey	GONTAUD-DE-NOGARET		25	4 118		
61	EAUX SUPERFICIELLES	47	ALLUVIONS DE GARONNE (2) (UG1)	EARL DE BACQUEY	Juge	GONTAUD-DE-NOGARET		20	9 610	20	2 000
61	EAUX SUPERFICIELLES	47	ALLUVIONS DE GARONNE (2) (UG1)	EARL DE BACQUEY	Mouton	GONTAUD-DE-NOGARET		25	13 728	25	17 000
61	EAUX SUPERFICIELLES	47	ALLUVIONS DE GARONNE (2) (UG1)	EARL DE BACQUEY	Menut	GONTAUD-DE-NOGARET		30	15 101	30	3 700
61	EAUX SUPERFICIELLES	47	ALLUVIONS DE GARONNE (2) (UG1)	EARL DE BARBOUTAN	Rousseaux - SENESTIS	FUMEL				40	15 000
61	EAUX SUPERFICIELLES	47	ALLUVIONS DE GARONNE (2) (UG1)	EARL DE BARBOUTAN	Rousseaux	SENESTIS		110	58 837		
61	EAUX SUPERFICIELLES	47	ALLUVIONS DE GARONNE (2) (UG1)	EARL DE BARBOUTAN	Yots	SENESTIS		60	29 418		
61	EAUX SUPERFICIELLES	47	ALLUVIONS DE GARONNE (2) (UG1)	EARL DE BARBOUTAN	Duc	SENESTIS		40	14 709		
61	EAUX SUPERFICIELLES	47	ALLUVIONS DE GARONNE (2) (UG1)	EARL DE BARBOUTAN	Yots	SENESTIS				60	30 000
61	EAUX SUPERFICIELLES	47	ALLUVIONS DE GARONNE (2) (UG1)	EARL DE BARBOUTAN	Duc	SENESTIS				110	60 000
61	EAUX SUPERFICIELLES	47	ALLUVIONS DE GARONNE (2) (UG1)	EARL DE BASTARD	Gresille	MEILHAN-SUR-GARONNE		10	6 863		
61	EAUX SUPERFICIELLES	47	lacoursesse	EARL DE BEL AIR	Toupinerie Bas	MONTIGNAC-TOUPINERIE				25	44 000
61	EAUX SUPERFICIELLES	47	ALLUVIONS DE GARONNE (2) (UG1)	EARL DE BEPI	Picharrey	GONTAUD-DE-NOGARET		50	21 280	50	4 800
61	EAUX SUPERFICIELLES	47	ALLUVIONS DE GARONNE (2) (UG1)	EARL DE BISTAUZAC	Duchamps	GONTAUD-DE-NOGARET		40	4 118		
61	EAUX SUPERFICIELLES	47	ALLUVIONS DE GARONNE (2) (UG1)	EARL DE BISTAUZAC	Saboureau	GONTAUD-DE-NOGARET		40	2 745		
61	EAUX SUPERFICIELLES	47	ALLUVIONS DE GARONNE (2) (UG1)	EARL DE BROCA	Broca	COUTHURES-SUR-GARONNE		59	18 396	45	4 962
61	EAUX SUPERFICIELLES	47	ALLUVIONS DE GARONNE (2) (UG1)	EARL DE BROCA	Broca	COUTHURES-SUR-GARONNE		59	18 396	75	4 314
61	EAUX SUPERFICIELLES	47	ALLUVIONS DE GARONNE (2) (UG1)	EARL DE BROCA	LagruÃ're	COUTHURES-SUR-GARONNE		59	18 396	65	8 138
61	EAUX SUPERFICIELLES	47	ALLUVIONS DE GARONNE (2) (UG1)	EARL DE BROCA	Lahile	COUTHURES-SUR-GARONNE		59	18 396	75	9 572
61	EAUX SUPERFICIELLES	47	ALLUVIONS DE GARONNE (2) (UG1)	EARL DE BROCA	PrÃ's de Haut	COUTHURES-SUR-GARONNE		59	18 396	35	1 929
61	EAUX SUPERFICIELLES	47	rieucaud	EARL DE BRUGEREAU	Labarte	HAUTESVIGNES		15	5 490	15	1 200
61	EAUX SUPERFICIELLES	47	ALLUVIONS DE GARONNE (2) (UG1)	EARL DE CAFFRES	Bourrut	BIRAC-SUR-TREC		8	1 372		
61	EAUX SUPERFICIELLES	47	ALLUVIONS DE GARONNE (2) (UG1)	EARL DE CAFFRES	Miley	BIRAC-SUR-TREC		30	16 474	30	7 010
61	EAUX SUPERFICIELLES	47	ALLUVIONS DE GARONNE (2) (UG1)	EARL DE CAFFRES	Caffres	BIRAC-SUR-TREC		12	8 648	12	3 094
61	EAUX SUPERFICIELLES	47	ALLUVIONS DE GARONNE (2) (UG1)	EARL DE CAFFRES	Maniou et Tilon	BIRAC-SUR-TREC				8	600
61	EAUX SUPERFICIELLES	47	ALLUVIONS DE GARONNE (2) (UG1)	EARL DE CAFFRES	Grand PrÃ©	FAUGUEROLLES				12	1 650
61	EAUX SUPERFICIELLES	47	ALLUVIONS DE GARONNE (2) (UG1)	EARL DE CAFFRES	Sacriste	FAUGUEROLLES				12	2 235
61	EAUX SUPERFICIELLES	47	ALLUVIONS DE GARONNE (2) (UG1)	EARL DE CAMPAN	Camp	SAINTE-BAZEILLE		40	3 088	40	1 350
61	EAUX SUPERFICIELLES	47	ALLUVIONS DE GARONNE (2) (UG1)	EARL DE CANDELET	SabatÃ're	MAS-D'AGENAIS		20	9 610		
61	EAUX SUPERFICIELLES	47	ALLUVIONS DE GARONNE (2) (UG1)	EARL DE CHEYNEAU	Bouillon Froid	BIRAC-SUR-TREC		20	8 580		
61	EAUX SUPERFICIELLES	47	ALLUVIONS DE GARONNE (2) (UG1)	EARL DE CHEYNEAU	Cheyneau	BIRAC-SUR-TREC		20	6 863		
61	EAUX SUPERFICIELLES	47	ALLUVIONS DE GARONNE (2) (UG1)	EARL DE CHEYNEAU	Rance	BIRAC-SUR-TREC		25	9 610		
61	EAUX SUPERFICIELLES	47	ALLUVIONS DE GARONNE (2) (UG1)	EARL DE FARAUD	Faraud	SAINTE-BAZEILLE		50	15 690	50	10 000
61	EAUX SUPERFICIELLES	47	lacoursesse	EARL DE FAYE	Jongrand	SAINT-BARTHELEMY-D'AGENAIS		15	9 806	15	20 000
61	EAUX SUPERFICIELLES	47	Ruisseau de Combeau	EARL DE FONCAUSSADE	St Martin	LACHAPELLE				8	45 000
61	EAUX SUPERFICIELLES	47	ALLUVIONS DE GARONNE (2) (UG1)	EARL DE GAIA	Sacristie	LONGUEVILLE		40	10 983		
61	EAUX SUPERFICIELLES	47	ALLUVIONS DE GARONNE (2) (UG1)	EARL DE GAIA	Frappereau	LONGUEVILLE		40	11 504		
61	EAUX SUPERFICIELLES	47	ALLUVIONS DE GARONNE (2) (UG1)	EARL DE GAIA	Durand	LONGUEVILLE		40	13 728		
61	EAUX SUPERFICIELLES	47	ALLUVIONS DE GARONNE (2) (UG1)	EARL DE GAIA	La Sansonne	SAINT-PARDOUX-DU-BREUIL		40	13 728		
61	EAUX SUPERFICIELLES	47	caubon	EARL DE GOUTIER	GoutiÃ©	CASTELNAU-SUR-GUPIE				12	17 350
61	EAUX SUPERFICIELLES	47	ALLUVIONS DE GARONNE (2) (UG1)	EARL DE GROUILLE	Bourrut	BIRAC-SUR-TREC		15	11 767	15	900

PE	Type de ressource de prélèvement	DPT	Libellé local de la ressource de prélèvement	Nom du préleveur	Lieu-dit implantation	COMMUNE	Surface en m2	Débit en m3/h - ETIAGE	Volume autorisé ETIAGE	Débit en m3/h - HORS ETIAGE	Volume autorisé HORS ETIAGE
61	EAUX SUPERFICIELLES	47	ALLUVIONS DE GARONNE (2) (UG1)	EARL DE GROUILLE	GrouillÃ©	BIRAC-SUR-TREC		40	20 593	40	4 800
61	EAUX SUPERFICIELLES	47	ALLUVIONS DE GARONNE (2) (UG1)	EARL DE GROUILLE	GrouillÃ©	BIRAC-SUR-TREC		30	2 059	20	3 000
61	EAUX SUPERFICIELLES	47	ALLUVIONS DE GARONNE (2) (UG1)	EARL DE GROUILLE	Valery	BIRAC-SUR-TREC		15	4 902	15	600
61	EAUX SUPERFICIELLES	47	ALLUVIONS DE GARONNE (2) (UG1)	EARL DE GUILLOT	Galaboy	MARMANDE		30	12 109	30	3 300
61	EAUX SUPERFICIELLES	47	ALLUVIONS DE GARONNE (2) (UG1)	EARL DE LA BERGERIE	Maubarat	SAINTE-BAZEILLE		30	17 161	30	3 600
61	EAUX SUPERFICIELLES	47	canaule du pontet	EARL DE LA BORDERIE	Chautard	SAINT-BARTHELEMY-D'AGENAIS				20	46 200
61	EAUX SUPERFICIELLES	47	ALLUVIONS DE GARONNE (2) (UG1)	EARL DE LA FERRANTINE	L'HÃ©pital	FAUGUEROLLES		35	6 589	35	1 500
61	EAUX SUPERFICIELLES	47	ALLUVIONS DE GARONNE (2) (UG1)	EARL DE LA FERRANTINE	La GraviÃ©re	GONTAUD-DE-NOGARET		15	2 429	15	600
61	EAUX SUPERFICIELLES	47	ALLUVIONS DE GARONNE (2) (UG2)	EARL DE LA FERRANTINE	MarÃ©chal	GONTAUD-DE-NOGARET		30	8 923	30	1 800
61	EAUX SUPERFICIELLES	47	ALLUVIONS DE GARONNE (2) (UG1)	EARL DE LA GRAVE	Saint Marc	FOURQUES-SUR-GARONNE		65	27 628		
61	EAUX SUPERFICIELLES	47	ALLUVIONS DE GARONNE (2) (UG1)	EARL DE LA GRAVE	PlantiÃ©	MARMANDE		65	27 628		
61	EAUX SUPERFICIELLES	47	ALLUVIONS DE GARONNE (2) (UG1)	EARL DE LA GRAVE	Caboin-Ducia-Mirail-Junquere	MARMANDE		65	27 628		
61	EAUX SUPERFICIELLES	47	ALLUVIONS DE GARONNE (2) (UG1)	EARL DE LA GRAVE	MÃ©airie de l'Eglise	MARMANDE		65	27 628		
61	EAUX SUPERFICIELLES	47	garonne (ug1)	EARL DE LA NOELLE	Pas du Tort	JUSIX		35	9 610		
61	EAUX SUPERFICIELLES	47	bretagne (baraton)	EARL DE LA PETITE ROQUE	Tuco	CASTELJALOUX		60	58 840	60	8 000
61	EAUX SUPERFICIELLES	47	bretagne (baraton)	EARL DE LA PETITE ROQUE	Tuco	CASTELJALOUX				60	9 800
61	EAUX SUPERFICIELLES	47	ALLUVIONS DE GARONNE (2) (UG1)	EARL DE LA VALLEE	ASA LA CAMINASSE	JUSIX		50	9 806	50	9 300
61	EAUX SUPERFICIELLES	47	ALLUVIONS DE GARONNE (2) (UG1)	EARL DE LA VALLEE	Pradias Latuque	JUSIX		40	29 418		
61	EAUX SUPERFICIELLES	47	ALLUVIONS DE GARONNE (2) (UG1)	EARL DE LA VALLEE	Champ de LiÃ©vre	JUSIX				40	1 200
61	EAUX SUPERFICIELLES	47	gupie	EARL DE LA VALLEE	Navail	SAINTE-BAZEILLE		50	34 321	50	13 800
61	EAUX SUPERFICIELLES	47	ALLUVIONS DE GARONNE (2) (UG1)	EARL DE LA VALLEE	Labastide	SAINTE-BAZEILLE		30	14 709		
61	EAUX SUPERFICIELLES	47	ALLUVIONS DE GARONNE (2) (UG1)	EARL DE LA VALLEE	Navail	SAINTE-BAZEILLE		40	63 740	40	14 100
61	EAUX SUPERFICIELLES	47	gupie	EARL DE LAFON	Le Communal	SAINT-AVIT				20	80 000
61	EAUX SUPERFICIELLES	47	ALLUVIONS DE GARONNE (2) (UG1)	EARL DE LANCELOT	Le Parre	MAS-D'AGENAIS		30	6 315	30	1 500
61	EAUX SUPERFICIELLES	47	ALLUVIONS DE GARONNE (2) (UG1)	EARL DE LARRAN	Seigneur	CAUMONT-SUR-GARONNE		20	2 059		
61	EAUX SUPERFICIELLES	47	ALLUVIONS DE GARONNE (2) (UG1)	EARL DE LARRAN	Varenes Nord	CAUMONT-SUR-GARONNE		20	8 237	20	1 800
61	EAUX SUPERFICIELLES	47	mayne	EARL DE LARRAN	Bousigues	CAUMONT-SUR-GARONNE		20	11 669	20	3 350
61	EAUX SUPERFICIELLES	47	ALLUVIONS DE GARONNE (2) (UG1)	EARL DE LEYX-VALADE	Tarif	TAILLEBOURG		40	6 177	100	22 200
61	EAUX SUPERFICIELLES	47	ALLUVIONS DE GARONNE (2) (UG1)	EARL DE MELANORE	LespesseguÃ©res Hautes	FOURQUES-SUR-GARONNE		25	9 610		
61	EAUX SUPERFICIELLES	47	ALLUVIONS DE GARONNE (2) (UG1)	EARL DE MELANORE	Grande PiÃ©ce	FOURQUES-SUR-GARONNE		30	17 161	30	4 800
61	EAUX SUPERFICIELLES	47	ALLUVIONS DE GARONNE (2) (UG1)	EARL DE MELANORE	LapesseguÃ©re	FOURQUES-SUR-GARONNE		30	10 983	30	2 400
61	EAUX SUPERFICIELLES	47	ALLUVIONS DE GARONNE (2) (UG1)	EARL DE MELANORE	Monicant	FOURQUES-SUR-GARONNE		35	8 237	35	1 800
61	EAUX SUPERFICIELLES	47	ALLUVIONS DE GARONNE (2) (UG1)	EARL DE MELANORE	Petit	FOURQUES-SUR-GARONNE		30	17 161	30	3 600
61	EAUX SUPERFICIELLES	47	ALLUVIONS DE GARONNE (2) (UG1)	EARL DE MELANORE	Laubaney	MARMANDE		30	8 237		
61	EAUX SUPERFICIELLES	47	ALLUVIONS DE GARONNE (2) (UG1)	EARL DE MELANORE	Eglise de Coussan	MARMANDE		30	8 923	30	1 800
61	EAUX SUPERFICIELLES	47	ALLUVIONS DE GARONNE (2) (UG1)	EARL DE MELANORE	Ile de La Serre	MARMANDE		30	23 338	20	5 100
61	EAUX SUPERFICIELLES	47	ALLUVIONS DE GARONNE (2) (UG1)	EARL DE MELANORE	cul de l'ile	SAINTE-BAZEILLE		20	9 610		
61	EAUX SUPERFICIELLES	47	avance	EARL DE MERAC	Baron	FOURQUES-SUR-GARONNE		150	80 000	150	17 400
61	EAUX SUPERFICIELLES	47	ALLUVIONS DE GARONNE (2) (UG1)	EARL DE MONDIE	Pradet	MEILHAN-SUR-GARONNE		25	11 202	25	2 400
61	EAUX SUPERFICIELLES	47	ALLUVIONS DE GARONNE (2) (UG1)	EARL DE MONTENON	L'Ilot	SENESTIS		33	16 227		
61	EAUX SUPERFICIELLES	47	garonne (ug1)	EARL DE MONTENON	Montenon	SENESTIS		60	24 711		
61	EAUX SUPERFICIELLES	47	ALLUVIONS DE GARONNE (2) (UG1)	EARL DE PEFRANC	Rance	BIRAC-SUR-TREC		25	14 620		
61	EAUX SUPERFICIELLES	47	ALLUVIONS DE GARONNE (2) (UG1)	EARL DE PEFRANC	Moulin d'anÃ©	BIRAC-SUR-TREC		25	2 060		
61	EAUX SUPERFICIELLES	47	ALLUVIONS DE GARONNE (2) (UG1)	EARL DE PERICOT	Au merle	GAUJAC		35	8 335	35	1 800
61	EAUX SUPERFICIELLES	47	ALLUVIONS DE GARONNE (2) (UG1)	EARL DE PERICOT	Pericot	GAUJAC		65	14 709	55	2 700
61	EAUX SUPERFICIELLES	47	ALLUVIONS DE GARONNE (2) (UG1)	EARL DE PERICOT	Petit Siret	GAUJAC		65	34 321	60	7 500
61	EAUX SUPERFICIELLES	47	avance	EARL DE PERICOT	La Barthe	GAUJAC		35	3 432		
61	EAUX SUPERFICIELLES	47	avance	EARL DE PERICOT	Barrycaire	GAUJAC		35	9 806		
61	EAUX SUPERFICIELLES	47	ALLUVIONS DE GARONNE (2) (UG1)	EARL DE PERSILLON	Au Seigneur	CAUMONT-SUR-GARONNE		20	12 246		
61	EAUX SUPERFICIELLES	47	ALLUVIONS DE GARONNE (2) (UG1)	EARL DE PERSILLON	Varenes Ouest	CAUMONT-SUR-GARONNE		35	20 455	35	5 000
61	EAUX SUPERFICIELLES	47	ALLUVIONS DE GARONNE (2) (UG1)	EARL DE PERSILLON	Varenes Nord	CAUMONT-SUR-GARONNE		30	9 610		

PE	Type de ressource de prélèvement	DPT	Libellé local de la ressource de prélèvement	Nom du préleveur	Lieu-dit implantation	COMMUNE	Surface en m2	Débit en m3/h - ETIAGE	Volume autorisé ETIAGE	Débit en m3/h - HORS ETIAGE	Volume autorisé HORS ETIAGE
61	EAUX SUPERFICIELLES	47	ALLUVIONS DE GARONNE (2) (UG1)	EARL DE PERSILLON	Borde Gay	FAUGUEROLLES		20	7 550		
61	EAUX SUPERFICIELLES	47	canaule du pontet	EARL DE PIERREBERNAT	Pierrebernat	LABRETONIE				80	100 000
61	EAUX SUPERFICIELLES	47	canaule du pontet	EARL DE PIERREBERNAT	Sauvage	LABRETONIE				40	48 000
61	EAUX SUPERFICIELLES	47	ALLUVIONS DE GARONNE (2) (UG1)	EARL DE RENOL	Gauma	SENESTIS		30	10 296	30	10 500
61	EAUX SUPERFICIELLES	47	ALLUVIONS DE GARONNE (2) (UG1)	EARL DE RENOL	Renol	SENESTIS		30	10 021	30	2 190
61	EAUX SUPERFICIELLES	47	ALLUVIONS DE GARONNE (2) (UG1)	EARL DE RENOL	Renol	SENESTIS		27	13 728	22	3 000
61	EAUX SUPERFICIELLES	47	ALLUVIONS DE GARONNE (2) (UG1)	EARL DE REVENAC	Salat	SENESTIS		40	1 000	40	1 000
61	EAUX SUPERFICIELLES	47	ALLUVIONS DE GARONNE (2) (UG1)	EARL DE ROLDES	Roldes	BIRAC-SUR-TREC		25	14 305		
61	EAUX SUPERFICIELLES	47	ALLUVIONS DE GARONNE (2) (UG1)	EARL DE ROLDES	Limousin	VIRAZEIL		25	13 454		
61	EAUX SUPERFICIELLES	47	ALLUVIONS DE GARONNE (2) (UG1)	EARL DE ROUQUETTE	La Tuque	FAUGUEROLLES		35	6 863	35	1 500
61	EAUX SUPERFICIELLES	47	ALLUVIONS DE GARONNE (2) (UG1)	EARL DE ROUQUETTE	Berderie	LONGUEVILLE		36	6 863	36	1 500
61	EAUX SUPERFICIELLES	47	ALLUVIONS DE GARONNE (2) (UG1)	EARL DE ROUQUETTE	Château	LONGUEVILLE		36	6 040	36	1 200
61	EAUX SUPERFICIELLES	47	ALLUVIONS DE GARONNE (2) (UG1)	EARL DE ROUQUETTE	Frapperau	LONGUEVILLE		35	8 237	35	1 800
61	EAUX SUPERFICIELLES	47	ALLUVIONS DE GARONNE (2) (UG1)	EARL DE ROUQUETTE	Frapperau	LONGUEVILLE		10	2 745	10	600
61	EAUX SUPERFICIELLES	47	ALLUVIONS DE GARONNE (2) (UG1)	EARL DE ROUQUETTE	Vitarelle	LONGUEVILLE		35	9 610	35	2 100
61	EAUX SUPERFICIELLES	47	ciron	EARL DE SIGALAS	Capàs	ALLONS		160	123 558	240	28 500
61	EAUX SUPERFICIELLES	47	ALLUVIONS DE GARONNE (2) (UG1)	EARL DE SIGALAS	Tourtic	CAUMONT-SUR-GARONNE		25	17 161	25	3 900
61	EAUX SUPERFICIELLES	47	ALLUVIONS DE GARONNE (2) (UG1)	EARL DE SIGALAS	Tourtic	CAUMONT-SUR-GARONNE		25	17 161	25	3 900
61	EAUX SUPERFICIELLES	47	ALLUVIONS DE GARONNE (2) (UG1)	EARL DE SIGALAS	Baus	FOURQUES-SUR-GARONNE		25	20 593	20	2 400
61	EAUX SUPERFICIELLES	47	ALLUVIONS DE GARONNE (2) (UG1)	EARL DE SIGALAS	Baus	FOURQUES-SUR-GARONNE		20	11 436	20	2 400
61	EAUX SUPERFICIELLES	47	ALLUVIONS DE GARONNE (2) (UG1)	EARL DE SIGALAS	Marescot	FOURQUES-SUR-GARONNE		25	13 728	25	3 000
61	EAUX SUPERFICIELLES	47	ALLUVIONS DE GARONNE (2) (UG1)	EARL DE SIGALAS	Sigalas	MARMANDE		25	20 593	40	4 800
61	EAUX SUPERFICIELLES	47	tisouenque	EARL DE SIGALAS	Sigalas	MARMANDE		25	205 930	40	3 000
61	EAUX SUPERFICIELLES	47	ALLUVIONS DE GARONNE (2) (UG1)	EARL DE SOUYRES	Grand Portal	MARMANDE		25	6 177	25	1 200
61	EAUX SUPERFICIELLES	47	ALLUVIONS DE GARONNE (1) (UG2)	EARL DES CHATAIGNIERS	Chabirante	BEAUPUY				20	3 400
61	EAUX SUPERFICIELLES	47	ALLUVIONS DE GARONNE (2) (UG1)	EARL DES COLOMBAGES	Barbes	FAUGUEROLLES		30	10 296	30	2 400
61	EAUX SUPERFICIELLES	47	ALLUVIONS DE GARONNE (2) (UG1)	EARL DES CORNIERES	Cornières	SENESTIS		40	21 965	40	11 800
61	EAUX SUPERFICIELLES	47	ALLUVIONS DE GARONNE (2) (UG1)	EARL DES CORNIERES	Carmillot	SENESTIS		40	20 593	40	11 500
61	EAUX SUPERFICIELLES	47	ALLUVIONS DE GARONNE (2) (UG1)	EARL DES CORNIERES	Moulin de la Grave	SENESTIS		30	4 118	30	7 200
61	EAUX SUPERFICIELLES	47	ALLUVIONS DE GARONNE (2) (UG1)	EARL DES GRANGES	Grange Brulade	VIRAZEIL		15	1 345	15	1 672
61	EAUX SUPERFICIELLES	47	ALLUVIONS DE GARONNE (2) (UG2)	EARL DES GRANGES	Grange Brulade	VIRAZEIL		55	13 041	55	16 150
61	EAUX SUPERFICIELLES	47	ALLUVIONS DE GARONNE (2) (UG1)	EARL DES GUERINS	Guérins	FAUGUEROLLES		36	20 593		
61	EAUX SUPERFICIELLES	47	ALLUVIONS DE GARONNE (2) (UG1)	EARL DES GUERINS	Guérins	FAUGUEROLLES		36	18 631		
61	EAUX SUPERFICIELLES	47	ALLUVIONS DE GARONNE (2) (UG1)	EARL DES GUERINS	Guillaute	FAUGUEROLLES		15	3 294	15	720
61	EAUX SUPERFICIELLES	47	ALLUVIONS DE GARONNE (2) (UG1)	EARL DES GUERINS	Maupas	FAUGUEROLLES		30	14 218		
61	EAUX SUPERFICIELLES	47	ALLUVIONS DE GARONNE (2) (UG1)	EARL DES MASSIOTS	Morillon	JUSIX		40	9 610		
61	EAUX SUPERFICIELLES	47	garonne (ug1)	EARL DES MAURES	Maures	SENESTIS		60	27 457	105	70 350
61	EAUX SUPERFICIELLES	47	ALLUVIONS DE GARONNE (2) (UG1)	EARL DES OEILLETS	Sauturon	GONTAUD-DE-NOGARET		22	15 101		
61	EAUX SUPERFICIELLES	47	canaule du pontet	EARL DES OEILLETS	Lasboulbânes	GONTAUD-DE-NOGARET				15	15 000
61	EAUX SUPERFICIELLES	47	ALLUVIONS DE GARONNE (2) (UG1)	EARL DES OLIVIERS	Cujoula	GONTAUD-DE-NOGARET		35	49 030	35	6 600
61	EAUX SUPERFICIELLES	47	ALLUVIONS DE GARONNE (2) (UG1)	EARL DES OLIVIERS	Gautier	GONTAUD-DE-NOGARET		30	29 418	30	3 600
61	EAUX SUPERFICIELLES	47	ALLUVIONS DE GARONNE (2) (UG1)	EARL DES OLIVIERS	Rames	GONTAUD-DE-NOGARET		30	19 612	25	4 500
61	EAUX SUPERFICIELLES	47	avance	EARL DES PEPINIERES	Bernadou	GREZET-CAVAGNAN		100	26 000	100	5 550
61	EAUX SUPERFICIELLES	47	ALLUVIONS DE GARONNE (2) (UG1)	EARL DES PEPINIERES	cantis	MEILHAN-SUR-GARONNE		40	490	40	300
61	EAUX SUPERFICIELLES	47	ALLUVIONS DE GARONNE (2) (UG1)	EARL DES PIERRES	Carrefour	SENESTIS		40	9 806		
61	EAUX SUPERFICIELLES	47	ALLUVIONS DE GARONNE (2) (UG1)	EARL DES PIERRES	Peyros	SENESTIS		40	13 728		
61	EAUX SUPERFICIELLES	47	ALLUVIONS DE GARONNE (2) (UG1)	EARL DES RENARDIERES	Laulet	COUTHURES-SUR-GARONNE		20	6 863	20	6 500
61	EAUX SUPERFICIELLES	47	ALLUVIONS DE GARONNE (2) (UG1)	EARL DES RENARDIERES	Fourcade	COUTHURES-SUR-GARONNE		20	6 863		
61	EAUX SUPERFICIELLES	47	avancot	EARL DES SABLES	Birac	BOUGLON		40	17 861	40	3 900
61	EAUX SUPERFICIELLES	47	sérac	EARL DES SORBIERS	Près du Serac. Guiron	MONTPOUILLAN		30	8 237	30	1 800
61	EAUX SUPERFICIELLES	47	ALLUVIONS DE GARONNE (2) (UG1)	EARL DES TROIS ORMES	Courtilosse	BEAUPUY		40	16 474	40	11 200

PE	Type de ressource de prélèvement	DPT	Libellé local de la ressource de prélèvement	Nom du préleveur	Lieu-dit implantation	COMMUNE	Surface en m2	Débit en m3/h - ETIAGE	Volume autorisé ETIAGE	Débit en m3/h - HORS ETIAGE	Volume autorisé HORS ETIAGE
61	EAUX SUPERFICIELLES	47	argenton	EARL HOURASTEY	Campech et Cornecu	BOUGLON		30	34 321	30	7 500
61	EAUX SUPERFICIELLES	47	argenton	EARL HOURASTEY	Campech	BOUGLON		80	53 934	80	10 500
61	EAUX SUPERFICIELLES	47	argenton	EARL HOURASTEY	Campech	BOUGLON				8	20 000
61	EAUX SUPERFICIELLES	47	ALLUVIONS DE GARONNE (2) (UG1)	EARL JAMBON	Bonchon	FAUGUEROLLES		30	5 765	30	1 200
61	EAUX SUPERFICIELLES	47	ALLUVIONS DE GARONNE (2) (UG1)	EARL JAMBON	Canaule	GONTAUD-DE-NOGARET		30	10 983	30	2 400
61	EAUX SUPERFICIELLES	47	ALLUVIONS DE GARONNE (2) (UG1)	EARL JAMBON	L'Hopital	GONTAUD-DE-NOGARET		40	10 983	40	2 400
61	EAUX SUPERFICIELLES	47	ALLUVIONS DE GARONNE (2) (UG1)	EARL LA FERME DE LACLAVETTE	ChÃne Vert Buzet	MARMANDE		27	7 962	27	1 890
61	EAUX SUPERFICIELLES	47	ALLUVIONS DE GARONNE (2) (UG1)	EARL LA FERME DE LACLAVETTE	Cheytis	MARMANDE		27	16 199		
61	EAUX SUPERFICIELLES	47	tisouenque	EARL LA GAUJACAISE	Lasbarthes	MARMANDE		35	16 474	35	2 450
61	EAUX SUPERFICIELLES	47	tisouenque	EARL LA GAUJACAISE	Lacourgue coussan	MARMANDE		60	19 220	60	4 200
61	EAUX SUPERFICIELLES	47	ALLUVIONS DE GARONNE (2) (UG1)	EARL LA GAUJACAISE	Boys	GAUJAC		30	6 863	30	2 100
61	EAUX SUPERFICIELLES	47	ALLUVIONS DE GARONNE (2) (UG2)	EARL LA MARIOTTE	Goulard	FAUILLET		35	13 728	35	4 500
61	EAUX SUPERFICIELLES	47	ALLUVIONS DE GARONNE (2) (UG1)	EARL LA MARIOTTE	Lalande de heraut	FAUILLET		45	27 457		
61	EAUX SUPERFICIELLES	47	ALLUVIONS DE GARONNE (2) (UG1)	EARL LA MARIOTTE	Lapeyruche	GONTAUD-DE-NOGARET		40	25 740	40	1 200
61	EAUX SUPERFICIELLES	47	ALLUVIONS DE GARONNE (2) (UG1)	EARL LA MARIOTTE	Vignasse	GONTAUD-DE-NOGARET		45	15 101	45	1 500
61	EAUX SUPERFICIELLES	47	ALLUVIONS DE GARONNE (2) (UG1)	EARL LAFAURIE	Pont de Bayle	LONGUEVILLE		25	13 728	25	3 000
61	EAUX SUPERFICIELLES	47	ALLUVIONS DE GARONNE (2) (UG1)	EARL LAFAURIE	Pont de Bayle	LONGUEVILLE		25	6 863	25	1 500
61	EAUX SUPERFICIELLES	47	ALLUVIONS DE GARONNE (2) (UG1)	EARL LE MARENSIN	LoustiÃre	GAUJAC		35	20 593	35	1 500
61	EAUX SUPERFICIELLES	47	ALLUVIONS DE GARONNE (2) (UG1)	EARL LE MARENSIN	LoustiÃre	GAUJAC		35	20 593	30	3 000
61	EAUX SUPERFICIELLES	47	canaule du pontet	EARL LE MOULIN D'ARNAUD	Moulin d'Arnaud	AGME				50	45 600
61	EAUX SUPERFICIELLES	47	ALLUVIONS DE GARONNE (2) (UG1)	EARL LES CHEVREUILS	Grand Siret	GAUJAC		35	22 651	30	4 800
61	EAUX SUPERFICIELLES	47	ALLUVIONS DE GARONNE (2) (UG1)	EARL LES MAGNOLIAS	Moulin de Roussane	BIRAC-SUR-TREC		25	6 177		
61	EAUX SUPERFICIELLES	47	ALLUVIONS DE GARONNE (2) (UG1)	EARL LES MAGNOLIAS	Bichotte	BIRAC-SUR-TREC		25	4 118		
61	EAUX SUPERFICIELLES	47	ALLUVIONS DE GARONNE (2) (UG1)	EARL LES MAGNOLIAS	Chemin de Gontaud	SAINT-PARDOUX-DU-BREUIL		35	35 000		
61	EAUX SUPERFICIELLES	47	ALLUVIONS DE GARONNE (2) (UG1)	EARL LES MAGNOLIAS	Chemin de Gontaud	SAINT-PARDOUX-DU-BREUIL		35	35 000		
61	EAUX SUPERFICIELLES	47	ALLUVIONS DE GARONNE (2) (UG1)	EARL LES MAGNOLIAS	Ladan	SAINT-PARDOUX-DU-BREUIL		35	35 000		
61	EAUX SUPERFICIELLES	47	ALLUVIONS DE GARONNE (2) (UG1)	EARL LES MAGNOLIAS	Gardes	VIRAZEIL		35	35 302	35	3 750
61	EAUX SUPERFICIELLES	47	ALLUVIONS DE GARONNE (2) (UG1)	EARL LES MAGNOLIAS	Peyroullie	VIRAZEIL		40	35 302	40	3 750
61	EAUX SUPERFICIELLES	47	ALLUVIONS DE GARONNE (2) (UG1)	EARL LES MAGNOLIAS	Arrendats	VIRAZEIL		35	35 302	35	3 750
61	EAUX SUPERFICIELLES	47	ALLUVIONS DE GARONNE (2) (UG1)	EARL L'ILE DE LA BASSE PLAINE	Hurie	SAINTE-BAZEILLE		45	13 728	45	300
61	EAUX SUPERFICIELLES	47	ALLUVIONS DE GARONNE (2) (UG1)	EARL MAURIN MICHEL	Picodis	MARMANDE		30	17 161		
61	EAUX SUPERFICIELLES	47	ALLUVIONS DE GARONNE (2) (UG1)	EARL MAURIN MICHEL	TeyssiÃ	MARMANDE		30	17 161	30	3 600
61	EAUX SUPERFICIELLES	47	ALLUVIONS DE GARONNE (2) (UG1)	EARL MAURIN MICHEL	Tuquet	MARMANDE		40	22 885	40	5 100
61	EAUX SUPERFICIELLES	47	ALLUVIONS DE GARONNE (2) (UG1)	EARL MAURIN MICHEL	Saubat	MARMANDE		30	15 101		
61	EAUX SUPERFICIELLES	47	ALLUVIONS DE GARONNE (2) (UG1)	EARL MAURIN MICHEL	LaperriÃre	VIRAZEIL		30	5 134	30	1 200
61	EAUX SUPERFICIELLES	47	ALLUVIONS DE GARONNE (2) (UG1)	EARL PASSION FRAMBOISES	Fournet	MARMANDE		15	19 700		
61	EAUX SUPERFICIELLES	47	ALLUVIONS DE GARONNE (2) (UG1)	EARL PEPINIERES DU VAL DE GARONNE	La Sablette	SAINTE-MARTIN-PETIT		15	1 234	48	1 200
61	EAUX SUPERFICIELLES	47	ALLUVIONS DE GARONNE (2) (UG2)	EARL PHILIPPE MARTIN	Lalanne	FAUILLET			6 536	40	22 450
61	EAUX SUPERFICIELLES	47	ALLUVIONS DE GARONNE (2) (UG2)	EARL PHILIPPE MARTIN	Charbonneau	FAUILLET			6 536	40	27 450
61	EAUX SUPERFICIELLES	47	trec	EARL PHILIPPON	ChÃteau	SEYCHES		20	3 039	20	46 000
61	EAUX SUPERFICIELLES	47	ALLUVIONS DE GARONNE (2) (UG2)	EARL PINASSEAU MICHEL	GAUTIER	GONTAUD-DE-NOGARET		40	11 767		
61	EAUX SUPERFICIELLES	47	ALLUVIONS DE GARONNE (2) (UG1)	EARL POITEVIN	La Bouthe	FAUGUEROLLES		25	10 296	25	2 250
61	EAUX SUPERFICIELLES	47	ALLUVIONS DE GARONNE (2) (UG1)	EARL POITEVIN	La GoutÃre	FAUGUEROLLES		20	5 079	20	1 200
61	EAUX SUPERFICIELLES	47	ALLUVIONS DE GARONNE (2) (UG1)	EARL POITEVIN	LA BOUTHE	FAUGUEROLLES		25	10 296	25	2 250
61	EAUX SUPERFICIELLES	47	ALLUVIONS DE GARONNE (2) (UG1)	EARL POITEVIN	Condet	FAUILLET		30	6 373	30	1 500
61	EAUX SUPERFICIELLES	47	ALLUVIONS DE GARONNE (2) (UG1)	EARL POITEVIN	Haute plaine	GONTAUD-DE-NOGARET		25	11 865	25	2 700
61	EAUX SUPERFICIELLES	47	ALLUVIONS DE GARONNE (2) (UG1)	EARL POITEVIN	Haute plaine	GONTAUD-DE-NOGARET		25	4 118	25	900
61	EAUX SUPERFICIELLES	47	ALLUVIONS DE GARONNE (2) (UG1)	EARL POITEVIN	Rousseau	SENESTIS		140	4 804	0	1 050
61	EAUX SUPERFICIELLES	47	Pinasseau	EARL RAPHALEN DU BLANCHOU	Blanchou	CAMBES				35	30 000
61	EAUX SUPERFICIELLES	47	REVERSAN 47001996	EARL REVERDY	Reversan	SAINTE-BARTHELEMY-D'AGENAIS			12 000		
61	EAUX SUPERFICIELLES	47	lacoursesse	EARL REVERDY	Reversan	SAINTE-BARTHELEMY-D'AGENAIS				20	20 000

PE	Type de ressource de prélèvement	DPT	Libellé local de la ressource de prélèvement	Nom du préleveur	Lieu-dit implantation	COMMUNE	Surface en m2	Débit en m3/h - ETIAGE	Volume autorisé ETIAGE	Débit en m3/h - HORS ETIAGE	Volume autorisé HORS ETIAGE
61	EAUX SUPERFICIELLES	47	canaule du pontet	EARL SABOCO	Sarrou	AGME				80	105 000
61	EAUX SUPERFICIELLES	47	trec	EARL VERGERS DES DEUX COTEAUX	Petite Laubie	PUYMICLAN				20	30 000
61	EAUX SUPERFICIELLES	47	cougouse	ESCUDE VIRGINIE	Reille	POUSSIGNAC		30	23 132	30	5 100
61	EAUX SUPERFICIELLES	47	ALLUVIONS DE GARONNE (2) (UG1)	FEILLE MIREILLE	Jeanet	VIRAZEIL		10	549	10	120
61	EAUX SUPERFICIELLES	47	ALLUVIONS DE GARONNE (2) (UG1)	FEILLE MIREILLE	Jeanet	VIRAZEIL		28	1 372	28	300
61	EAUX SUPERFICIELLES	47	ALLUVIONS DE GARONNE (2) (UG1)	FEILLE MIREILLE	Jeanet	VIRAZEIL		25	1 372	25	860
61	EAUX SUPERFICIELLES	47	ALLUVIONS DE GARONNE (2) (UG1)	FEILLE MIREILLE	Jeanet	VIRAZEIL		25	1 372	25	860
61	EAUX SUPERFICIELLES	47	ALLUVIONS DE GARONNE (2) (UG1)	FIANCETTE PATRICE	DubÃ©dat	GONTAUD-DE-NOGARET		40	13 728	40	3 000
61	EAUX SUPERFICIELLES	47	ALLUVIONS DE GARONNE (2) (UG1)	FIANCETTE PATRICE	Menut	GONTAUD-DE-NOGARET		25	13 728	25	3 000
61	EAUX SUPERFICIELLES	47	gupie	FOURNOL PATRICK	Moulin de Piquet	LAGUPIE				25	15 000
61	EAUX SUPERFICIELLES	47	ALLUVIONS DE GARONNE (2) (UG1)	FRECCHIAMI DOMINIQUE	Clots	SENESTIS		45	17 847	45	19 300
61	EAUX SUPERFICIELLES	47	ALLUVIONS DE GARONNE (2) (UG1)	FRECCHIAMI DOMINIQUE	Mouches	SENESTIS		25	2 745	25	600
61	EAUX SUPERFICIELLES	47	ALLUVIONS DE GARONNE (2) (UG1)	FRECCHIAMI DOMINIQUE	Mouches	SENESTIS		45	15 101	45	10 300
61	EAUX SUPERFICIELLES	47	ALLUVIONS DE GARONNE (2) (UG1)	FRECCHIAMI DOMINIQUE	Mouches	SENESTIS		30	15 101	90	10 300
61	EAUX SUPERFICIELLES	47	ALLUVIONS DE GARONNE (2) (UG1)	FRECCHIAMI DOMINIQUE	Vice Roy	SENESTIS		50	5 490	50	4 700
61	EAUX SUPERFICIELLES	47	ALLUVIONS DE GARONNE (2) (UG1)	FRECCHIAMI DOMINIQUE	Clots	SENESTIS		16	960	20	1 610
61	EAUX SUPERFICIELLES	47	ALLUVIONS DE GARONNE (2) (UG1)	FRECCHIAMI DOMINIQUE	Labarthe Lauby	SENESTIS		45	9 610	45	11 200
61	EAUX SUPERFICIELLES	47	ALLUVIONS DE GARONNE (2) (UG1)	GAEC DE JARDINEY	Jardiney	MARMANDE		22	9 610		
61	EAUX SUPERFICIELLES	47	canaule du pontet	GAEC DE LA PARGADE	Peyroche	LABRETONIE				10	5 100
61	EAUX SUPERFICIELLES	47	rieucaud	GAEC DE LA PARGADE	Lapargade	LABRETONIE				35	44 600
61	EAUX SUPERFICIELLES	47	avance	GAEC DE LA VALLEE DE L AVANCE	L'Avance	GREZET-CAVAGNAN		40	20 593		
61	EAUX SUPERFICIELLES	47	lisos	GAEC DE LASSENCE	Moulin de Bruzes	SAINT-SAUVEUR-DE-MEILHAN		30	4 392	30	900
61	EAUX SUPERFICIELLES	47	ALLUVIONS DE GARONNE (2) (UG1)	GAEC DE PIQUEPAILLE	Cardayre	BIRAC-SUR-TREC		40	34 321	40	7 700
61	EAUX SUPERFICIELLES	47	ALLUVIONS DE GARONNE (2) (UG1)	GAEC DE PIQUEPAILLE	Piquepaille	LONGUEVILLE		40	15 690		
61	EAUX SUPERFICIELLES	47	ALLUVIONS DE GARONNE (2) (UG1)	GAEC DE PIQUEPAILLE	Paul	TAILLEBOURG		40	11 767	40	13 500
61	EAUX SUPERFICIELLES	47	ALLUVIONS DE GARONNE (2) (UG1)	GAEC DE PIQUEPAILLE	Camp Delbos	TAILLEBOURG		40	14 709		
61	EAUX SUPERFICIELLES	47	ALLUVIONS DE GARONNE (2) (UG1)	GAEC DE PIQUEPAILLE	Courday	TAILLEBOURG		40	34 321		
61	EAUX SUPERFICIELLES	47	ALLUVIONS DE GARONNE (2) (UG1)	GAEC DE PIQUEPAILLE	Piquepaille	TAILLEBOURG		45	14 709		
61	EAUX SUPERFICIELLES	47	ALLUVIONS DE GARONNE (2) (UG1)	GAEC DE PIQUEPAILLE	Piquepaille	TAILLEBOURG		45	19 612		
61	EAUX SUPERFICIELLES	47	ALLUVIONS DE GARONNE (2) (UG1)	GAEC DU PONT NEUF	Bonnet	BIRAC-SUR-TREC		34	30 202	34	6 600
61	EAUX SUPERFICIELLES	47	ALLUVIONS DE GARONNE (2) (UG1)	GAEC DU PONT NEUF	Cessac	BIRAC-SUR-TREC		35	9 157	35	2 100
61	EAUX SUPERFICIELLES	47	ALLUVIONS DE GARONNE (2) (UG1)	GAEC DU PONT NEUF	Duronne Nord	BIRAC-SUR-TREC		34	5 490	34	1 200
61	EAUX SUPERFICIELLES	47	ALLUVIONS DE GARONNE (2) (UG1)	GAEC DU PONT NEUF	Joye	BIRAC-SUR-TREC		32	18 300	32	3 900
61	EAUX SUPERFICIELLES	47	ALLUVIONS DE GARONNE (2) (UG1)	GARIN	Dames	SENESTIS		28	20 593	27	1 980
61	EAUX SUPERFICIELLES	47	ALLUVIONS DE GARONNE (2) (UG1)	GARIN	Dombs	SENESTIS		28	13 728	27	5 400
61	EAUX SUPERFICIELLES	47	ALLUVIONS DE GARONNE (2) (UG1)	GAVA JOSETTE	La Galoche	COUTHURES-SUR-GARONNE		30	8 237	30	1 800
61	EAUX SUPERFICIELLES	47	gupie	GAVERINA CLAUDETTE	Grosse Pierre	MAUVEZIN-SUR-GUPIE		50	4 902	50	1 500
61	EAUX SUPERFICIELLES	47	ALLUVIONS DE GARONNE (2) (UG1)	GAY JEAN	Sables de Disprans	MARMANDE		30	13 728	30	3 000
61	EAUX SUPERFICIELLES	47	ALLUVIONS DE GARONNE (2) (UG1)	GAY JEAN	MouriniÃ´res	MARMANDE		30	16 474	30	3 600
61	EAUX SUPERFICIELLES	47	ALLUVIONS DE GARONNE (2) (UG1)	GAY JEAN	Lafitte	MARMANDE		30	8 237	30	1 800
61	EAUX SUPERFICIELLES	47	garonne (ug1)	GELVESI GISLAIN	Auriolle	JUSIX		60	44 127		
61	EAUX SUPERFICIELLES	47	ALLUVIONS DE GARONNE (2) (UG1)	GENEAU DE LAMARLIERE SYLVIE	DanÃ©	BIRAC-SUR-TREC		50	34 321		
61	EAUX SUPERFICIELLES	47	ALLUVIONS DE GARONNE (2) (UG1)	GENEAU DE LAMARLIERE SYLVIE	Janein	COUTHURES-SUR-GARONNE		50	28 597		
61	EAUX SUPERFICIELLES	47	ALLUVIONS DE GARONNE (2) (UG1)	GENEAU DE LAMARLIERE SYLVIE	Laplat	COUTHURES-SUR-GARONNE		50	28 597		
61	EAUX SUPERFICIELLES	47	ALLUVIONS DE GARONNE (2) (UG1)	GENEAU DE LAMARLIERE SYLVIE	Lapla	COUTHURES-SUR-GARONNE		35	16 474		
61	EAUX SUPERFICIELLES	47	ALLUVIONS DE GARONNE (2) (UG2)	GENEAU DE LAMARLIERE SYLVIE	Renold	VIRAZEIL		30	17 161		
61	EAUX SUPERFICIELLES	47	ALLUVIONS DE GARONNE (2) (UG1)	GERGERES Eric	Buytet	MARCELLUS		45	33 498	45	7 320
61	EAUX SUPERFICIELLES	47	ALLUVIONS DE GARONNE (2) (UG1)	GERGERES Eric	Laplate	GAUJAC		15	11 436		
61	EAUX SUPERFICIELLES	47	ALLUVIONS DE GARONNE (2) (UG1)	GERGERES Eric	La Platte	GAUJAC		45	20 593	45	4 560
61	EAUX SUPERFICIELLES	47	ALLUVIONS DE GARONNE (2) (UG1)	GERLIN Francis	Fombergaut	SAINTE-BAZEILLE		0	6 863	0	1 500
61	EAUX SUPERFICIELLES	47	ALLUVIONS DE GARONNE (2) (UG1)	GFA DE BATANERE	BatanÃ´res	SAINT-PARDOUX-DU-BREUIL		20	34 321	20	30 000

PE	Type de ressource de prélèvement	DPT	Libellé local de la ressource de prélèvement	Nom du préleveur	Lieu-dit implantation	COMMUNE	Surface en m2	Débit en m3/h - ETIAGE	Volume autorisé ETIAGE	Débit en m3/h - HORS ETIAGE	Volume autorisé HORS ETIAGE
61	EAUX SUPERFICIELLES	47	ALLUVIONS DE GARONNE (2) (UG1)	GFA DE BATANERE	BatanÃ`res	SAINT-PARDOUX-DU-BREUIL		15	34 321	15	3 000
61	EAUX SUPERFICIELLES	47	canaule du pontet	GFA DE FAGET	Thos	TOURTRES				120	110 000
61	EAUX SUPERFICIELLES	47	milieu	GHIRARD	CourÃ`ges	MARMANDE		25	3 377		
61	EAUX SUPERFICIELLES	47	ALLUVIONS DE GARONNE (2) (UG1)	GLANES	Lantrou	GONTAUD-DE-NOGARET		40	10 983		
61	EAUX SUPERFICIELLES	47	ALLUVIONS DE GARONNE (2) (UG1)	GLANES GILBERT	Lantrou	GONTAUD-DE-NOGARET		12	4 118		
61	EAUX SUPERFICIELLES	47	ALLUVIONS DE GARONNE (2) (UG1)	GLEYROUX	L'AvanÃ`got	GAUJAC		2	234		
61	EAUX SUPERFICIELLES	47	ALLUVIONS DE GARONNE (2) (UG1)	GLEYROUX	Lebre	GAUJAC		6	391		
61	EAUX SUPERFICIELLES	47	ALLUVIONS DE GARONNE (2) (UG1)	GLEYROUX	Lasseguine	GAUJAC		36	1 647		
61	EAUX SUPERFICIELLES	47	ALLUVIONS DE GARONNE (2) (UG1)	GLEYROUX	Lasseguine	GAUJAC		90	3 843		
61	EAUX SUPERFICIELLES	47	ALLUVIONS DE GARONNE (2) (UG1)	GOUDENECHÉ Béatrice	Rambau	SAINT-MARTIN-PETIT		30	18 094	30	3 900
61	EAUX SUPERFICIELLES	47	ALLUVIONS DE GARONNE (2) (UG1)	GOUDENECHÉ CLAUDE	Coudrayre	JUSIX		30	5 883		
61	EAUX SUPERFICIELLES	47	ALLUVIONS DE GARONNE (1) (UG2)	GUIGNAN MICHEL	Galissaire	JUSIX		30	4 969	30	1 200
61	EAUX SUPERFICIELLES	47	gupie	GUILLERM MICHEL	Le Grand Robert	ESCASSEFORT		160	31 183	160	99 100
61	EAUX SUPERFICIELLES	47	ALLUVIONS DE GARONNE (2) (UG1)	HERBET DANIEL	Cantis	COUTHURES-SUR-GARONNE		7	5 765	7	1 200
61	EAUX SUPERFICIELLES	47	ALLUVIONS DE GARONNE (2) (UG1)	HERBET DANIEL	La Chapelle	COUTHURES-SUR-GARONNE		20	10 983	20	2 400
61	EAUX SUPERFICIELLES	47	ALLUVIONS DE GARONNE (2) (UG1)	HERBET DANIEL	Petite MÃ`tairie	COUTHURES-SUR-GARONNE		7	4 008	7	900
61	EAUX SUPERFICIELLES	47	ALLUVIONS DE GARONNE (2) (UG1)	JACCARD DANIEL	Rouquette	LONGUEVILLE		20	3 000	20	600
61	EAUX SUPERFICIELLES	47	ALLUVIONS DE GARONNE (2) (UG1)	JADAS Florent	La PlaciÃ`re	SAINTE-BAZEILLE		15	3 994	15	900
61	EAUX SUPERFICIELLES	47	ALLUVIONS DE GARONNE (2) (UG1)	LABADIE YANNICK	Bonnefon	MONTPOUILLAN				7	30 000
61	EAUX SUPERFICIELLES	47	ALLUVIONS DE GARONNE (2) (UG1)	LABAN ELIANE	CorniÃ`re	MEILHAN-SUR-GARONNE		15	6 177	40	6 300
61	EAUX SUPERFICIELLES	47	baqueyron	LABAN ELIANE	Cailloubat-Pont de Cantis	MEILHAN-SUR-GARONNE		15	12 356		
61	EAUX SUPERFICIELLES	47	ALLUVIONS DE GARONNE (2) (UG1)	LAGARDERE Lucien	DerriÃ`re la Hille	COUTHURES-SUR-GARONNE		5	411		
61	EAUX SUPERFICIELLES	47	garonne (ug1)	LARRUE DIDIER	Matalins	MEILHAN-SUR-GARONNE		150	24 711		
61	EAUX SUPERFICIELLES	47	ALLUVIONS DE GARONNE (2) (UG1)	LAUBIE JEAN-MARC	Lajus	GONTAUD-DE-NOGARET		30	9 610		
61	EAUX SUPERFICIELLES	47	ALLUVIONS DE GARONNE (2) (UG2)	LAVERGNE JEROME	Barthe	DURANCE		45	28 830		
61	EAUX SUPERFICIELLES	47	ALLUVIONS DE GARONNE (2) (UG2)	LAVERGNE JEROME	La BernÃ`fÃ`re	DURANCE		45	19 220		
61	EAUX SUPERFICIELLES	47	ALLUVIONS DE GARONNE (2) (UG1)	LE DE COLETTE	Garrigues	MARMANDE		26	8 237	26	1 800
61	EAUX SUPERFICIELLES	47	ALLUVIONS DE GARONNE (2) (UG1)	LE NAOUR ROGER	Mirail Bas	BEAUPUY		27	4 118	60	600
61	EAUX SUPERFICIELLES	47	ALLUVIONS DE GARONNE (2) (UG1)	LIRAND CLAIRE	Cantis	COUTHURES-SUR-GARONNE		49	19 220	49	4 200
61	EAUX SUPERFICIELLES	47	avance	MANENTE JEAN-PIERRE	Bareyre	GREZET-CAVAGNAN		80	27 457		
61	EAUX SUPERFICIELLES	47	ALLUVIONS DE GARONNE (2) (UG1)	MANENTE JEAN-PIERRE	Ray	MEILHAN-SUR-GARONNE		15	6 863	15	1 500
61	EAUX SUPERFICIELLES	47	garonne (ug1)	MANENTE JEAN-PIERRE	Ile de Picoy	MEILHAN-SUR-GARONNE		60	28 241		
61	EAUX SUPERFICIELLES	47	ALLUVIONS DE GARONNE (2) (UG1)	MARCADET GILLES	Candale	BIRAC-SUR-TREC		35	19 907	50	11 200
61	EAUX SUPERFICIELLES	47	ALLUVIONS DE GARONNE (2) (UG1)	MARCADET GILLES	Candale 2	BIRAC-SUR-TREC		35	19 907	58	14 900
61	EAUX SUPERFICIELLES	47	ALLUVIONS DE GARONNE (2) (UG1)	MARCADET GILLES	St Antoine	BIRAC-SUR-TREC		35	19 907	30	5 700
61	EAUX SUPERFICIELLES	47	ALLUVIONS DE GARONNE (2) (UG1)	MARCADET GILLES	Roussannes	BIRAC-SUR-TREC		35	19 907		
61	EAUX SUPERFICIELLES	47	ALLUVIONS DE GARONNE (2) (UG1)	MARCADET YANNICK	La Nause	BIRAC-SUR-TREC		17	6 863	50	7 300
61	EAUX SUPERFICIELLES	47	ALLUVIONS DE GARONNE (2) (UG1)	MARCADET YANNICK	Berdoulet	BIRAC-SUR-TREC		17	6 863	40	4 200
61	EAUX SUPERFICIELLES	47	ALLUVIONS DE GARONNE (2) (UG1)	MARCADET YANNICK	St Antoine	BIRAC-SUR-TREC		17	6 863		
61	EAUX SUPERFICIELLES	47	garonne (ug1)	Marie-Claude LAGLEYRE	Berbils	JUSIX		40	31 575		
61	EAUX SUPERFICIELLES	47	ALLUVIONS DE GARONNE (2) (UG2)	MARTIN Philippe	Charbonneau	FAUILLET		40	25 892	40	8 500
61	EAUX SUPERFICIELLES	47	sérac	MERCIER	Bonnefond	MONTPOUILLAN		20	2 196	20	600
61	EAUX SUPERFICIELLES	47	ALLUVIONS DE GARONNE (2) (UG1)	MEYNIER JOSIANE	Varenes ouest	CAUMONT-SUR-GARONNE		40	4 324		
61	EAUX SUPERFICIELLES	47	ALLUVIONS DE GARONNE (2) (UG1)	MICHIELETTO JEAN-LOUIS	Desportes	SAINT-MARTIN-PETIT		25	4 626	25	900
61	EAUX SUPERFICIELLES	47	ALLUVIONS DE GARONNE (2) (UG1)	MICHIELETTO JEAN-LOUIS	La Cholette	SAINT-MARTIN-PETIT		26	4 873	26	1 065
61	EAUX SUPERFICIELLES	47	ALLUVIONS DE GARONNE (2) (UG1)	MICHIELETTO JEAN-LOUIS	Perrot	SAINT-MARTIN-PETIT		35	27 457	35	6 600
61	EAUX SUPERFICIELLES	47	ALLUVIONS DE GARONNE (2) (UG1)	MICHIELETTO JEAN-LOUIS	Ruet	SAINT-MARTIN-PETIT		28	6 863	28	1 500
61	EAUX SUPERFICIELLES	47	ALLUVIONS DE GARONNE (2) (UG1)	MIZZI JEAN-MARIE	Guerinau	BIRAC-SUR-TREC		25	12 356	25	2 700
61	EAUX SUPERFICIELLES	47	ALLUVIONS DE GARONNE (2) (UG1)	MIZZI JEAN-MARIE	Bleyt	BIRAC-SUR-TREC		15	8 237	15	1 800
61	EAUX SUPERFICIELLES	47	ALLUVIONS DE GARONNE (2) (UG1)	MIZZI JEAN-MARIE	Candale	BIRAC-SUR-TREC		20	8 237	20	1 800
61	EAUX SUPERFICIELLES	47	ALLUVIONS DE GARONNE (2) (UG1)	MIZZI JEAN-MARIE	Candale	BIRAC-SUR-TREC		20	13 728	20	3 000

PE	Type de ressource de prélèvement	DPT	Libellé local de la ressource de prélèvement	Nom du préleveur	Lieu-dit implantation	COMMUNE	Surface en m2	Débit en m3/h - ETIAGE	Volume autorisé ETIAGE	Débit en m3/h - HORS ETIAGE	Volume autorisé HORS ETIAGE
61	EAUX SUPERFICIELLES	47	ALLUVIONS DE GARONNE (2) (UG1)	MIZZI JEAN-MARIE	Martialis	LONGUEVILLE		30	12 356		
61	EAUX SUPERFICIELLES	47	ALLUVIONS DE GARONNE (2) (UG1)	MIZZI JEAN-MARIE	Maison Neuve	MARMANDE		20	6 863	20	1 500
61	EAUX SUPERFICIELLES	47	ALLUVIONS DE GARONNE (2) (UG1)	MIZZI JEAN-MARIE	Maison Neuve	MARMANDE		20	6 863	20	1 500
61	EAUX SUPERFICIELLES	47	ALLUVIONS DE GARONNE (2) (UG1)	MIZZI JEAN-MARIE	Garrigue	SAINT-PARDOUX-DU-BREUIL		20	6 863	20	1 500
61	EAUX SUPERFICIELLES	47	ALLUVIONS DE GARONNE (2) (UG1)	MIZZI JEAN-MARIE	Lange	SAINT-PARDOUX-DU-BREUIL		20	12 356	20	2 700
61	EAUX SUPERFICIELLES	47	ALLUVIONS DE GARONNE (2) (UG1)	MIZZI JEAN-MARIE	Fontaine du Breuil	SAINT-PARDOUX-DU-BREUIL		30	13 728	30	3 000
61	EAUX SUPERFICIELLES	47	ALLUVIONS DE GARONNE (2) (UG1)	MONGUILLOT CLAUDE	Ramourjchon	MARMANDE		20	11 436		
61	EAUX SUPERFICIELLES	47	ALLUVIONS DE GARONNE (2) (UG1)	MORALES MARIE-FRANCOISE	Laffeur	SENESTIS		20	11 917		
61	EAUX SUPERFICIELLES	47	ALLUVIONS DE GARONNE (2) (UG1)	MOREAU MARIE-THERESE	LARROCHE	SENESTIS		30	2 745	30	2 700
61	EAUX SUPERFICIELLES	47	milieu	MORETTO	Bareyre	SAINTE-BAZEILLE		40	18 877	40	4 500
61	EAUX SUPERFICIELLES	47	ALLUVIONS DE GARONNE (2) (UG1)	NEUMANN Mickaël	Grand Chemin	COUTHURES-SUR-GARONNE		10	2 979	10	651
61	EAUX SUPERFICIELLES	47	gupie	NONORGUE	Le Communal	SAINT-AVIT				20	80 000
61	EAUX SUPERFICIELLES	47	ALLUVIONS DE GARONNE (2) (UG1)	OLICHON JEAN-PIERRE	Ile de la serre	MARMANDE				8	900
61	EAUX SUPERFICIELLES	47	rieutord	PAILLE JEAN-MICHEL	Petit Larroque	ESCASSEFORT		8	686		
61	EAUX SUPERFICIELLES	47	ALLUVIONS DE GARONNE (2) (UG1)	PAUQUET DANIELLE	Le Passage	JUSIX		22	411		
61	EAUX SUPERFICIELLES	47	garonne (ug1)	PEDERIVA PIERRE	Derriere la Hille	COUTHURES-SUR-GARONNE		16	7 530		
61	EAUX SUPERFICIELLES	47	ALLUVIONS DE GARONNE (2) (UG1)	PEPINIERES ARRIVET	Gachot	JUSIX		60	27 457	60	6 000
61	EAUX SUPERFICIELLES	47	ALLUVIONS DE GARONNE (2) (UG1)	PEPINIERES ARRIVET	Morillon	JUSIX		60	27 457	60	6 000
61	EAUX SUPERFICIELLES	47	ALLUVIONS DE GARONNE (2) (UG1)	PEPINIERES CHAMBON	Lasbarthes	MARMANDE		40	22 885	40	5 100
61	EAUX SUPERFICIELLES	47	ALLUVIONS DE GARONNE (2) (UG1)	PEPINIERES CHAMBON	Lasbarthes	MARMANDE		40	22 885	40	5 100
61	EAUX SUPERFICIELLES	47	ALLUVIONS DE GARONNE (2) (UG1)	PEPINIERES CHAMBON	Lasbarthes	MARMANDE		18	10 296	18	2 400
61	EAUX SUPERFICIELLES	47	avancot	PEPINIERES CHAMBON	Lapeyre-Nord	MARMANDE		25	8 237	25	1 800
61	EAUX SUPERFICIELLES	47	gauret	PEPINIERES CHAMBON	Lasbarthes	MARMANDE		80	48 736	80	10 800
61	EAUX SUPERFICIELLES	47	gauret	PEPINIERES CHAMBON	Grande Pièce	MARMANDE		25	6 863	25	1 500
61	EAUX SUPERFICIELLES	47	ALLUVIONS DE GARONNE (2) (UG1)	PEPINIERES CHAMBON	Philipponne	GAUJAC		15	8 580	15	1 800
61	EAUX SUPERFICIELLES	47	ALLUVIONS DE GARONNE (2) (UG1)	PEPINIERES CHAMBON	Sauteyron	GAUJAC		15	8 580	15	1 800
61	EAUX SUPERFICIELLES	47	ALLUVIONS DE GARONNE (2) (UG1)	PEPINIERES CHAMBON	Au Boys	GAUJAC		15	8 923	15	1 950
61	EAUX SUPERFICIELLES	47	ALLUVIONS DE GARONNE (2) (UG1)	PLANTIE SYLVETTE	Labouthe	FAUGUEROLLES		25	6 727	25	1 500
61	EAUX SUPERFICIELLES	47	ALLUVIONS DE GARONNE (2) (UG1)	PLANTIE SYLVETTE	Haute Plaine	GONTAUD-DE-NOGARET		8	411		
61	EAUX SUPERFICIELLES	47	garonne (ug1)	PLANTION HELLEN	L'Ile	SENESTIS		27	4 104		
61	EAUX SUPERFICIELLES	47	canaule du pontet	PLANTOU CLAUDINE	Ayssard	LAPERCHE		15	4 255	15	900
61	EAUX SUPERFICIELLES	47	ALLUVIONS DE GARONNE (2) (UG1)	POITEVIN Bernard Pierre	Brouchereau	COUTHURES-SUR-GARONNE		30	13 728	30	3 000
61	EAUX SUPERFICIELLES	47	ALLUVIONS DE GARONNE (2) (UG1)	POITEVIN Bernard Pierre	Brouchereau	COUTHURES-SUR-GARONNE		30	13 728	30	3 000
61	EAUX SUPERFICIELLES	47	ALLUVIONS DE GARONNE (2) (UG1)	POITEVIN Bernard Pierre	La Houeyte	COUTHURES-SUR-GARONNE		40	13 728	40	3 000
61	EAUX SUPERFICIELLES	47	ALLUVIONS DE GARONNE (2) (UG1)	POITEVIN Bernard Pierre	Brouchereau	COUTHURES-SUR-GARONNE		10	6 863		
61	EAUX SUPERFICIELLES	47	ALLUVIONS DE GARONNE (2) (UG1)	POITEVIN Bernard Pierre	Au de bas	FAUGUEROLLES		20	13 728	20	3 000
61	EAUX SUPERFICIELLES	47	ALLUVIONS DE GARONNE (2) (UG1)	POITEVIN Bernard Pierre	Au de bas	FAUGUEROLLES		30	17 161	30	3 600
61	EAUX SUPERFICIELLES	47	ALLUVIONS DE GARONNE (2) (UG1)	POITEVIN Bernard Pierre	Magnan	FAUGUEROLLES		30	17 161	30	3 600
61	EAUX SUPERFICIELLES	47	ALLUVIONS DE GARONNE (2) (UG1)	POITEVIN Bernard Pierre	Magnan	FAUGUEROLLES		30	17 161	30	3 600
61	EAUX SUPERFICIELLES	47	ALLUVIONS DE GARONNE (2) (UG1)	POITEVIN Bernard Pierre	Magnan	FAUGUEROLLES		30	13 728	30	3 000
61	EAUX SUPERFICIELLES	47	ALLUVIONS DE GARONNE (2) (UG1)	POITEVIN Bernard Pierre	Av de Bas	FAUGUEROLLES		10	6 863	10	1 500
61	EAUX SUPERFICIELLES	47	ALLUVIONS DE GARONNE (2) (UG1)	POITEVIN Bernard Pierre	Bos	FAUGUEROLLES		30	13 728	30	3 000
61	EAUX SUPERFICIELLES	47	ALLUVIONS DE GARONNE (2) (UG1)	POITEVIN Bernard Pierre	Lalanne	LONGUEVILLE		30	30 202	30	6 600
61	EAUX SUPERFICIELLES	47	ALLUVIONS DE GARONNE (2) (UG1)	POITEVIN Bernard Pierre	Lalanne	LONGUEVILLE		25	16 474	25	3 600
61	EAUX SUPERFICIELLES	47	ALLUVIONS DE GARONNE (2) (UG1)	POITEVIN Bernard Pierre	Les Ardits	LONGUEVILLE		30	3 843	30	900
61	EAUX SUPERFICIELLES	47	ALLUVIONS DE GARONNE (2) (UG1)	POITEVIN Bernard Pierre	Bois Brouchard	SAINTE-BAZEILLE		30	17 161	30	3 600
61	EAUX SUPERFICIELLES	47	ALLUVIONS DE GARONNE (2) (UG1)	POITEVIN Bernard Pierre	Bois Brouchard	SAINTE-BAZEILLE		18	9 610	18	2 100
61	EAUX SUPERFICIELLES	47	ALLUVIONS DE GARONNE (2) (UG1)	POITEVIN Bernard Pierre	Bois Brouchard	SAINTE-BAZEILLE		20	9 610	20	21 000
61	EAUX SUPERFICIELLES	47	ALLUVIONS DE GARONNE (2) (UG1)	PONS DENIS	Rouette	MARCELLUS		8	3 706	15	5 500
61	EAUX SUPERFICIELLES	47	vertignac	POSER Eugène	Mouret	GONTAUD-DE-NOGARET		20	5 098	20	6 000
61	EAUX SUPERFICIELLES	47	tisouenque	POULMARCH GWENAEL	Aux Seignes	GAUJAC		90	37 068	90	8 100

PE	Type de ressource de prélèvement	DPT	Libellé local de la ressource de prélèvement	Nom du préleveur	Lieu-dit implantation	COMMUNE	Surface en m2	Débit en m3/h - ETIAGE	Volume autorisé ETIAGE	Débit en m3/h - HORS ETIAGE	Volume autorisé HORS ETIAGE
61	EAUX SUPERFICIELLES	47	avance	PRENDIN Joseph	Lagravière	FARGUES-SUR-OURBISE		35	5 490	35	1 200
61	EAUX SUPERFICIELLES	47	gauret	PREVOT JEAN	Caboin-Ducla	FOURQUES-SUR-GARONNE		115	26 084	115	5 700
61	EAUX SUPERFICIELLES	47	ALLUVIONS DE GARONNE (2) (UG1)	PREVOT JEAN	JUNQUERE	FOURQUES-SUR-GARONNE		115	13 728		
61	EAUX SUPERFICIELLES	47	ALLUVIONS DE GARONNE (2) (UG1)	RAT Ludovic	Pigousset	LONGUEVILLE		15	980	15	2 500
61	EAUX SUPERFICIELLES	47	ALLUVIONS DE GARONNE (2) (UG1)	REGEAU Denis	Tilon	BIRAC-SUR-TREC		8	4 570		
61	EAUX SUPERFICIELLES	47	ALLUVIONS DE GARONNE (2) (UG1)	RIBA Jacqueline	Sable de chène vert	MARMANDE		40	1 097	40	3 100
61	EAUX SUPERFICIELLES	47	ALLUVIONS DE GARONNE (2) (UG1)	RIBA Jacqueline	Lapeyrere	MARMANDE		40	1 441	40	300
61	EAUX SUPERFICIELLES	47	ALLUVIONS DE GARONNE (2) (UG1)	RIBA PHILIPPE	Lapeyrere	MARMANDE		40	3 624	40	3 700
61	EAUX SUPERFICIELLES	47	ALLUVIONS DE GARONNE (2) (UG1)	RIBA PHILIPPE	Sable de chène vert	MARMANDE		40	3 513	40	900
61	EAUX SUPERFICIELLES	47	avance	ROUSSET PATRICE	Bernadou	GREZET-CAVAGNAN		100	26 000	100	11 100
61	EAUX SUPERFICIELLES	47	ALLUVIONS DE GARONNE (2) (UG1)	SAIZ Daniel	Monplaisir nord	SAINTE-BAZEILLE		10	3 651		
61	EAUX SUPERFICIELLES	47	ALLUVIONS DE GARONNE (2) (UG1)	SALLEFRANQUE Gilles	Bois de Lajus	FAUILLET		15	8 580	15	1 800
61	EAUX SUPERFICIELLES	47	ALLUVIONS DE GARONNE (2) (UG2)	SALLEFRANQUE PHILIPPE	Lajus	FAUILLET		30	8 237	30	1 800
61	EAUX SUPERFICIELLES	47	ALLUVIONS DE GARONNE (2) (UG2)	SALLEFRANQUE PHILIPPE	Beaudris	FAUILLET		30	21 280	30	4 800
61	EAUX SUPERFICIELLES	47	ALLUVIONS DE GARONNE (2) (UG2)	SALLEFRANQUE PHILIPPE	Lalanne Saint Germain	FAUILLET		40	17 847	40	174
61	EAUX SUPERFICIELLES	47	ALLUVIONS DE GARONNE (2) (UG2)	SALLEFRANQUE PHILIPPE	Macau	FAUILLET		30	905	30	300
61	EAUX SUPERFICIELLES	47	ALLUVIONS DE GARONNE (2) (UG1)	SARL DE L'ENCLOS	L'Enclos	SAINT-PARDOUX-DU-BREUIL			2 451	50	340
61	EAUX SUPERFICIELLES	47	ALLUVIONS DE GARONNE (2) (UG1)	SARL DE L'ENCLOS	L'Enclos	SAINT-PARDOUX-DU-BREUIL			2 941	50	1 445
61	EAUX SUPERFICIELLES	47	ALLUVIONS DE GARONNE (2) (UG1)	SARL DE MENAU	Gros	BIRAC-SUR-TREC		50	28 830		
61	EAUX SUPERFICIELLES	47	ALLUVIONS DE GARONNE (2) (UG1)	SARL DE MENAU	La Chapelle	COUTHURES-SUR-GARONNE		55	34 321		
61	EAUX SUPERFICIELLES	47	ALLUVIONS DE GARONNE (2) (UG1)	SARL DE MENAU	La Rose	COUTHURES-SUR-GARONNE		50	9 610		
61	EAUX SUPERFICIELLES	47	ALLUVIONS DE GARONNE (2) (UG1)	SARL DE MENAU	Pièces de la Lanne	FAUGUEROLLES		30	13 728	30	600
61	EAUX SUPERFICIELLES	47	ALLUVIONS DE GARONNE (2) (UG1)	SARL DE MENAU	Pièces de la Lanne	FAUGUEROLLES		30	36 243	30	2 700
61	EAUX SUPERFICIELLES	47	ALLUVIONS DE GARONNE (2) (UG1)	SARL DE MENAU	Labarthe	FAUGUEROLLES		25	4 873		
61	EAUX SUPERFICIELLES	47	ALLUVIONS DE GARONNE (2) (UG1)	SARL DE MENAU	Ricaud	GONTAUD-DE-NOGARET		35	8 237	35	1 800
61	EAUX SUPERFICIELLES	47	ALLUVIONS DE GARONNE (2) (UG1)	SARL DE MENAU	Les Nones	GONTAUD-DE-NOGARET		20	27 457	20	6 000
61	EAUX SUPERFICIELLES	47	ALLUVIONS DE GARONNE (2) (UG1)	SARL DE MENAU	Au Bourg	LONGUEVILLE		30	4 118		
61	EAUX SUPERFICIELLES	47	ALLUVIONS DE GARONNE (2) (UG1)	SARL DE MENAU	Lagaloche	MARCELLUS		55	41 186		
61	EAUX SUPERFICIELLES	47	ALLUVIONS DE GARONNE (2) (UG1)	SARL DE MENAU	Les Carbonniers	VIRAZEIL		30	8 237		
61	EAUX SUPERFICIELLES	47	ALLUVIONS DE GARONNE (2) (UG1)	SARL DU CHEMIN DES CLOTS	Vice Roy 3	SENESTIS		20	5 490	20	800
61	EAUX SUPERFICIELLES	47	ALLUVIONS DE GARONNE (2) (UG1)	SARL DU CHEMIN DES CLOTS	Vice Roy 1	SENESTIS		60	5 490	60	800
61	EAUX SUPERFICIELLES	47	ALLUVIONS DE GARONNE (2) (UG1)	SARL DU CHEMIN DES CLOTS	Labarthe	SENESTIS		50	19 220	50	2 600
61	EAUX SUPERFICIELLES	47	ALLUVIONS DE GARONNE (2) (UG1)	SARL DU CHEMIN DES CLOTS	Vice Roy 2	SENESTIS				60	800
61	EAUX SUPERFICIELLES	47	garonne (ug1)	SARL LE POTAGER	L'Île	TAILLEBOURG		600	16 474	600	43 200
61	EAUX SUPERFICIELLES	47	gauret	SARL LORENZATO VAL DE GARONNE	Terroit	MARMANDE		35	21 965		
61	EAUX SUPERFICIELLES	47	ALLUVIONS DE GARONNE (2) (UG1)	SARL MOULIN DE GIBRA	Baron	GONTAUD-DE-NOGARET		20	6 177		
61	EAUX SUPERFICIELLES	47	ALLUVIONS DE GARONNE (2) (UG1)	SARL MOULIN DE GIBRA	Pièces de Bordes	GONTAUD-DE-NOGARET		40	19 220		
61	EAUX SUPERFICIELLES	47	ALLUVIONS DE GARONNE (2) (UG1)	SARL MOULIN DE GIBRA	Baron	GONTAUD-DE-NOGARET		20	6 177		
61	EAUX SUPERFICIELLES	47	ALLUVIONS DE GARONNE (2) (UG1)	SARL PEPINIERES DE PORTARIEU	Marquille	FAUGUEROLLES		20	23 612	40	7 900
61	EAUX SUPERFICIELLES	47	ALLUVIONS DE GARONNE (2) (UG1)	SARL PEPINIERES DE PORTARIEU	Portarieu	FAUGUEROLLES		20	23 612	40	7 900
61	EAUX SUPERFICIELLES	47	lisos	SARL POLYCORN	Treytis	MEILHAN-SUR-GARONNE		40	1 647	40	300
61	EAUX SUPERFICIELLES	47	milieu	SAUVESTRE Nicole	Prairie de l'Île Bournan	SAINTE-BAZEILLE		25	5 490	25	1 200
61	EAUX SUPERFICIELLES	47	avance	SAVARIAUD	Barthes	BOUGLON		35	15 101	35	3 300
61	EAUX SUPERFICIELLES	47	garonne (ug1)	SCA DOMAINE DE L'ILE	Ile de Passebec	JUSIX		20	54 915		
61	EAUX SUPERFICIELLES	47	avance	SCEA DE CAVAGNAN	le Clavier	GREZET-CAVAGNAN		50	19 612		
61	EAUX SUPERFICIELLES	47	ALLUVIONS DE GARONNE (2) (UG1)	SCEA DE COURTEBOTTE	Courtebotte	MEILHAN-SUR-GARONNE		6	8 237		
61	EAUX SUPERFICIELLES	47	ALLUVIONS DE GARONNE (2) (UG1)	SCEA DE COURTEBOTTE	Courtebotte	MEILHAN-SUR-GARONNE		6	4 804		
61	EAUX SUPERFICIELLES	47	ALLUVIONS DE GARONNE (2) (UG2)	SCEA DE DASPE	Labourdonne	FAUILLET		30	17 161		
61	EAUX SUPERFICIELLES	47	ALLUVIONS DE GARONNE (2) (UG2)	SCEA DE DASPE	Lalanne	FAUILLET		30	17 161		
61	EAUX SUPERFICIELLES	47	ALLUVIONS DE GARONNE (2) (UG1)	SCEA DE DASPE	Daspe	GONTAUD-DE-NOGARET		30	20 016		
61	EAUX SUPERFICIELLES	47	ALLUVIONS DE GARONNE (2) (UG1)	SCEA DE DIANE	Chauvin	BIRAC-SUR-TREC		35	20 016	35	4 500

PE	Type de ressource de prélèvement	DPT	Libellé local de la ressource de prélèvement	Nom du préleveur	Lieu-dit implantation	COMMUNE	Surface en m2	Débit en m3/h - ETIAGE	Volume autorisé ETIAGE	Débit en m3/h - HORS ETIAGE	Volume autorisé HORS ETIAGE
61	EAUX SUPERFICIELLES	47	ALLUVIONS DE GARONNE (2) (UG1)	SCEA DE DIANE	GuÃ©rin	FAUGUEROLLES		49	2 745	49	600
61	EAUX SUPERFICIELLES	47	ALLUVIONS DE GARONNE (2) (UG1)	SCEA DE DIANE	Lapeyrene	GONTAUD-DE-NOGARET		50	28 597	50	6 300
61	EAUX SUPERFICIELLES	47	ALLUVIONS DE GARONNE (2) (UG1)	SCEA DE DIANE	Rebaute	GONTAUD-DE-NOGARET		49	28 033	49	6 000
61	EAUX SUPERFICIELLES	47	ALLUVIONS DE GARONNE (2) (UG1)	SCEA DE LA SOURCE	Barbes	FAUGUEROLLES		100	7 207	100	7 800
61	EAUX SUPERFICIELLES	47	ALLUVIONS DE GARONNE (2) (UG1)	SCEA DE LA SOURCE	Louises	FAUGUEROLLES		70	1 372	40	2 800
61	EAUX SUPERFICIELLES	47	ALLUVIONS DE GARONNE (2) (UG1)	SCEA DE LA SOURCE	Sacriste	FAUGUEROLLES		100	7 962	100	4 600
61	EAUX SUPERFICIELLES	47	ALLUVIONS DE GARONNE (2) (UG1)	SCEA DE LA SOURCE	Vigneron	FAUGUEROLLES		90	6 177		
61	EAUX SUPERFICIELLES	47	ALLUVIONS DE GARONNE (2) (UG1)	SCEA DE LA SOURCE	Vigneron	FAUGUEROLLES		90	12 356		
61	EAUX SUPERFICIELLES	47	ALLUVIONS DE GARONNE (2) (UG1)	SCEA DE LA SOURCE	Louises	FAUGUEROLLES				120	900
61	EAUX SUPERFICIELLES	47	ALLUVIONS DE GARONNE (2) (UG1)	SCEA DE LA SOURCE	Garrigues	SAINT-PARDOUX-DU-BREUIL		70	3 529	200	25 700
61	EAUX SUPERFICIELLES	47	ALLUVIONS DE GARONNE (2) (UG1)	SCEA DE LA SOURCE	Garrigues bas	SAINT-PARDOUX-DU-BREUIL		120	12 356	120	8 300
61	EAUX SUPERFICIELLES	47	ALLUVIONS DE GARONNE (2) (UG1)	SCEA DE LA SOURCE	Garrigues bas	SAINT-PARDOUX-DU-BREUIL		120	14 513	200	28 100
61	EAUX SUPERFICIELLES	47	trec	SCEA DE LA SOURCE	Garrigue Bas	SAINT-PARDOUX-DU-BREUIL				250	17 500
61	EAUX SUPERFICIELLES	47	ALLUVIONS DE GARONNE (2) (UG1)	SCEA DE LA SOURCE	Lapeyre	TAILLEBOURG		30	3 432	30	600
61	EAUX SUPERFICIELLES	47	ALLUVIONS DE GARONNE (2) (UG1)	SCEA DE LARROQUE	Louloumet 1	FAUGUEROLLES		30	2 196	30	180
61	EAUX SUPERFICIELLES	47	ALLUVIONS DE GARONNE (2) (UG1)	SCEA DE LARROQUE	Louloumet	FAUGUEROLLES		35	15 362	35	825
61	EAUX SUPERFICIELLES	47	ALLUVIONS DE GARONNE (2) (UG1)	SCEA DE LARROQUE	Louloumet (PÃ©clavÃ©)	FAUGUEROLLES		40	14 950	40	825
61	EAUX SUPERFICIELLES	47	ALLUVIONS DE GARONNE (2) (UG1)	SCEA DE LARROQUE	Ile Meyniel	TAILLEBOURG		30	6 479	30	300
61	EAUX SUPERFICIELLES	47	ALLUVIONS DE GARONNE (2) (UG1)	SCEA DE LARROQUE	Larroque	TAILLEBOURG		12	686		
61	EAUX SUPERFICIELLES	47	ALLUVIONS DE GARONNE (2) (UG1)	SCEA DE LARROQUE	Faoures	TAILLEBOURG		40	11 120	40	300
61	EAUX SUPERFICIELLES	47	avance	SCEA DE L'ETANG	Petite Saubole	FOURQUES-SUR-GARONNE		45	43 931		
61	EAUX SUPERFICIELLES	47	ALLUVIONS DE GARONNE (2) (UG1)	SCEA DE L'ETANG	Boc	FOURQUES-SUR-GARONNE		25	19 220		
61	EAUX SUPERFICIELLES	47	ALLUVIONS DE GARONNE (2) (UG1)	SCEA DE L'ETANG	Ducias	MARMANDE		45	34 321		
61	EAUX SUPERFICIELLES	47	gupie	SCEA DE LIGOURE	Ligoure	MONTETON				20	40 000
61	EAUX SUPERFICIELLES	47	ALLUVIONS DE GARONNE (2) (UG1)	SCEA DE MORRAU	Morreau	SAINTE-BAZEILLE		30	2 059	30	3 920
61	EAUX SUPERFICIELLES	47	argenton	SCEA DE MOUGNANE	Lalubin	ARGENTON		20	2 745	40	17 000
61	EAUX SUPERFICIELLES	47	ALLUVIONS DE GARONNE (2) (UG2)	SCEA DE PAPIN	Papin	FAUILLET		40	27 457	40	36 800
61	EAUX SUPERFICIELLES	47	ALLUVIONS DE GARONNE (2) (UG2)	SCEA DE PAPIN	Cazanaules	FAUILLET		20	27 457	35	51 000
61	EAUX SUPERFICIELLES	47	ALLUVIONS DE GARONNE (2) (UG1)	SCEA DE REDON	Lapla	COUTHURES-SUR-GARONNE		48	15 101	48	3 300
61	EAUX SUPERFICIELLES	47	ALLUVIONS DE GARONNE (2) (UG1)	SCEA DE REDON	LaloubÃ©re	COUTHURES-SUR-GARONNE		60	13 728	60	3 000
61	EAUX SUPERFICIELLES	47	ALLUVIONS DE GARONNE (2) (UG1)	SCEA DE REDON	LaloubÃ©re Est	COUTHURES-SUR-GARONNE		32	11 669	32	2 400
61	EAUX SUPERFICIELLES	47	ALLUVIONS DE GARONNE (2) (UG1)	SCEA DE REDON	LoubÃ©rot	COUTHURES-SUR-GARONNE		35	11 257	35	2 460
61	EAUX SUPERFICIELLES	47	ALLUVIONS DE GARONNE (2) (UG1)	SCEA DE REDON	LaloubÃ©re Est	COUTHURES-SUR-GARONNE		30	12 356	30	2 700
61	EAUX SUPERFICIELLES	47	vertignac	SCEA DE REDON	Laborie	GONTAUD-DE-NOGARET		20	26 555	20	33 880
61	EAUX SUPERFICIELLES	47	vertignac	SCEA DE REDON	Lamouliate	GONTAUD-DE-NOGARET		90	2 745	90	3 400
61	EAUX SUPERFICIELLES	47	ALLUVIONS DE GARONNE (2) (UG1)	SCEA DE REDON	Grange Neuve	GONTAUD-DE-NOGARET		15	4 785	15	7 080
61	EAUX SUPERFICIELLES	47	ALLUVIONS DE GARONNE (2) (UG1)	SCEA DE REDON	Grange Neuve	GONTAUD-DE-NOGARET		15	4 785	15	7 080
61	EAUX SUPERFICIELLES	47	ALLUVIONS DE GARONNE (2) (UG1)	SCEA DE REDON	Grange Neuve	GONTAUD-DE-NOGARET		10	4 785	10	7 080
61	EAUX SUPERFICIELLES	47	ALLUVIONS DE GARONNE (2) (UG1)	SCEA DE REDON	Grange Neuve	GONTAUD-DE-NOGARET		10	5 031	10	7 332
61	EAUX SUPERFICIELLES	47	ALLUVIONS DE GARONNE (2) (UG1)	SCEA DE REDON	Au Faudon	GONTAUD-DE-NOGARET		25	6 863	25	8 500
61	EAUX SUPERFICIELLES	47	ALLUVIONS DE GARONNE (2) (UG1)	SCEA DE REDON	Au Faudon	GONTAUD-DE-NOGARET		10	6 863	10	8 500
61	EAUX SUPERFICIELLES	47	ALLUVIONS DE GARONNE (2) (UG1)	SCEA DE REDON	Au Champ de Course	GONTAUD-DE-NOGARET		10	8 433	10	10 900
61	EAUX SUPERFICIELLES	47	ALLUVIONS DE GARONNE (2) (UG1)	SCEA DE REDON	Laborie	GONTAUD-DE-NOGARET		15	8 570	15	11 340
61	EAUX SUPERFICIELLES	47	ALLUVIONS DE GARONNE (2) (UG1)	SCEA DE REDON	Chinchare	GONTAUD-DE-NOGARET		15	9 060	15	11 340
61	EAUX SUPERFICIELLES	47	ALLUVIONS DE GARONNE (2) (UG1)	SCEA DE REDON	Turon	GONTAUD-DE-NOGARET		25	15 101	25	18 700
61	EAUX SUPERFICIELLES	47	ALLUVIONS DE GARONNE (2) (UG1)	SCEA DE SAINT GENEZ	Saint Genez	MEILHAN-SUR-GARONNE		55	31 466	55	6 900
61	EAUX SUPERFICIELLES	47	ALLUVIONS DE GARONNE (2) (UG1)	SCEA DE SIGUEYRON	Sigueyron	COUTHURES-SUR-GARONNE		120	27 457		
61	EAUX SUPERFICIELLES	47	ALLUVIONS DE GARONNE (2) (UG1)	SCEA DE SIGUEYRON	Pauquet	MEILHAN-SUR-GARONNE		20	3 432		
61	EAUX SUPERFICIELLES	47	ALLUVIONS DE GARONNE (2) (UG1)	SCEA DES ACACIAS	Cardayre	BIRAC-SUR-TREC		75	42 902	75	9 300
61	EAUX SUPERFICIELLES	47	ciron	SCEA DES PRIMEVERES	Capes	ALLONS		25	15 101	25	15 400
61	EAUX SUPERFICIELLES	47	garonne (ug1)	SCEA DES ROCHES	Les Berbils	JUSIX		60	39 813		

PE	Type de ressource de prélèvement	DPT	Libellé local de la ressource de prélèvement	Nom du préleveur	Lieu-dit implantation	COMMUNE	Surface en m2	Débit en m3/h - ETIAGE	Volume autorisé ETIAGE	Débit en m3/h - HORS ETIAGE	Volume autorisé HORS ETIAGE
61	EAUX SUPERFICIELLES	47	ALLUVIONS DE GARONNE (2) (UG2)	SCEA DES TROIS FRERES	A Not	FAUILLET		34	10 296	34	2 400
61	EAUX SUPERFICIELLES	47	ALLUVIONS DE GARONNE (2) (UG1)	SCEA DES TROTTEURS	Lasolle	SAINTE-BAZEILLE		45	19 220	30	90
61	EAUX SUPERFICIELLES	47	ALLUVIONS DE GARONNE (2) (UG1)	SCEA DES TROTTEURS	Menut	GONTAUD-DE-NOGARET		21	11 669	15	1 800
61	EAUX SUPERFICIELLES	47	ALLUVIONS DE GARONNE (2) (UG1)	SCEA DES TROTTEURS	Lescure	MARMANDE		21	11 669	35	4 500
61	EAUX SUPERFICIELLES	47	ALLUVIONS DE GARONNE (2) (UG1)	SCEA DES TROTTEURS	Peyrixou	MARMANDE		21	11 669	35	4 500
61	EAUX SUPERFICIELLES	47	garonne (ug1)	SCEA DES TROTTEURS	Dupin	MARMANDE		20	13 728	20	4 500
61	EAUX SUPERFICIELLES	47	garonne (ug1)	SCEA DES TROTTEURS	Lescure	MARMANDE		20	14 709	20	15 000
61	EAUX SUPERFICIELLES	47	garonne (ug1)	SCEA DES TROTTEURS	Lescure	MARMANDE		20	21 965		
61	EAUX SUPERFICIELLES	47	ALLUVIONS DE GARONNE (2) (UG1)	SCEA DES TROTTEURS	POUDES	MARMANDE		21	11 669	40	6 000
61	EAUX SUPERFICIELLES	47	ALLUVIONS DE GARONNE (2) (UG1)	SCEA DES TROTTEURS	Lescure	MARMANDE		21	11 669		
61	EAUX SUPERFICIELLES	47	ALLUVIONS DE GARONNE (2) (UG1)	SCEA DES TROTTEURS	Galafrot	SAINTE-BAZEILLE		21	11 669	35	4 500
61	EAUX SUPERFICIELLES	47	ALLUVIONS DE GARONNE (2) (UG1)	SCEA DES VERGERS DE LALANNE	LALANNE 1	SAINTE-BAZEILLE		80	29 418	80	9 600
61	EAUX SUPERFICIELLES	47	ALLUVIONS DE GARONNE (2) (UG1)	SCEA DES VERGERS DE LALANNE	Lalanne 2	SAINTE-BAZEILLE		40	44 127		
61	EAUX SUPERFICIELLES	47	ALLUVIONS DE GARONNE (2) (UG1)	SCEA DES VERGERS DE LALANNE	Raulet 3	SAINTE-BAZEILLE			39 225	45	1 500
61	EAUX SUPERFICIELLES	47	ALLUVIONS DE GARONNE (2) (UG1)	SCEA DES VERGERS DE LALANNE	Lanauze 4 (P6)	SAINTE-BAZEILLE		30	16 670	30	5 400
61	EAUX SUPERFICIELLES	47	ALLUVIONS DE GARONNE (2) (UG1)	SCEA DES VERGERS DE LALANNE	Bois Bouchard	SAINTE-BAZEILLE		10	1 372		
61	EAUX SUPERFICIELLES	47	ALLUVIONS DE GARONNE (2) (UG1)	SCEA DES VERGERS DE LALANNE	La Clef Cantecort 3 (P7)	GAUJAC		50	35 302	50	8 500
61	EAUX SUPERFICIELLES	47	ALLUVIONS DE GARONNE (2) (UG1)	SCEA DES VERGERS DE LALANNE	Cantecort 4	GAUJAC		50	44 127	50	4 850
61	EAUX SUPERFICIELLES	47	ALLUVIONS DE GARONNE (2) (UG1)	SCEA DU CLOS GEMO	Au Château	LONGUEVILLE		12	6 373		
61	EAUX SUPERFICIELLES	47	ALLUVIONS DE GARONNE (2) (UG1)	SCEA DU CLOS GEMO	Au Château	LONGUEVILLE		12	6 373	48	3 600
61	EAUX SUPERFICIELLES	47	ALLUVIONS DE GARONNE (2) (UG1)	SCEA DU CLOS GEMO	Au Château	LONGUEVILLE		12	6 373	50	1 500
61	EAUX SUPERFICIELLES	47	ALLUVIONS DE GARONNE (2) (UG1)	SCEA DU CLOS GEMO	Au Château	LONGUEVILLE		12	6 373	46	900
61	EAUX SUPERFICIELLES	47	ALLUVIONS DE GARONNE (2) (UG1)	SCEA DU CLOS GEMO	Les Berdôts	SAINT-PARDOUX-DU-BREUIL		120	68 643	120	15 000
61	EAUX SUPERFICIELLES	47	ALLUVIONS DE GARONNE (2) (UG1)	SCEA DU CLOS GEMO	Les Roques	SAINT-PARDOUX-DU-BREUIL		22	14 072	48	6 000
61	EAUX SUPERFICIELLES	47	ALLUVIONS DE GARONNE (2) (UG1)	SCEA DU CLOS GEMO	Les Roques	SAINT-PARDOUX-DU-BREUIL		22	14 072	40	4 200
61	EAUX SUPERFICIELLES	47	ALLUVIONS DE GARONNE (2) (UG1)	SCEA DU CLOS GEMO	Les Roques	SAINT-PARDOUX-DU-BREUIL		22	14 072	40	5 100
61	EAUX SUPERFICIELLES	47	ALLUVIONS DE GARONNE (2) (UG1)	SCEA DU CLOS GEMO	Les Ilots	SAINT-PARDOUX-DU-BREUIL		24	12 081	48	4 500
61	EAUX SUPERFICIELLES	47	ALLUVIONS DE GARONNE (2) (UG1)	SCEA DU CLOS GEMO	Les Roques	SAINT-PARDOUX-DU-BREUIL		22	14 072	15	900
61	EAUX SUPERFICIELLES	47	ALLUVIONS DE GARONNE (2) (UG1)	SCEA DU CLOS GEMO	Ile	TAILLEBOURG		48	8 237	48	1 800
61	EAUX SUPERFICIELLES	47	ALLUVIONS DE GARONNE (2) (UG1)	SCEA DU CLOS GEMO	La Loubère	TAILLEBOURG		48	58 837	48	5 400
61	EAUX SUPERFICIELLES	47	ALLUVIONS DE GARONNE (2) (UG1)	SCEA DU CLOS GEMO	Lacoste	TAILLEBOURG		45	25 496	45	6 600
61	EAUX SUPERFICIELLES	47	ALLUVIONS DE GARONNE (2) (UG1)	SCEA DU CLOS GEMO	Les Berdôts	TAILLEBOURG		50	28 830	50	6 300
61	EAUX SUPERFICIELLES	47	ALLUVIONS DE GARONNE (2) (UG1)	SCEA DU CLOS GEMO	Les Berdôts	TAILLEBOURG				60	7 500
61	EAUX SUPERFICIELLES	47	ALLUVIONS DE GARONNE (2) (UG1)	SCEA DU CLOS GEMO	Pâclavère	TAILLEBOURG		50	28 597	50	6 300
61	EAUX SUPERFICIELLES	47	garonne (ug1)	SCEA DU CLOS GEMO	Pâclavère	TAILLEBOURG		15	4 118		
61	EAUX SUPERFICIELLES	47	ALLUVIONS DE GARONNE (2) (UG1)	SCEA DU CLOS GEMO	Castère la Moures	TAILLEBOURG		80	27 457	80	6 000
61	EAUX SUPERFICIELLES	47	ALLUVIONS DE GARONNE (2) (UG1)	SCEA DU CLOS GEMO	Les Ilots	TAILLEBOURG		24	12 081	45	3 000
61	EAUX SUPERFICIELLES	47	ALLUVIONS DE GARONNE (2) (UG1)	SCEA DU CLOS GEMO	Castère	TAILLEBOURG		20	36 282	20	1 500
61	EAUX SUPERFICIELLES	47	ALLUVIONS DE GARONNE (2) (UG1)	SCEA DU CLOS GEMO	Laloubère	TAILLEBOURG		46	5 490	46	1 200
61	EAUX SUPERFICIELLES	47	garonne (ug1)	SCEA DU CLOS GEMO	Auges	TAILLEBOURG		85	13 500		
61	EAUX SUPERFICIELLES	47	garonne (ug1)	SCEA DU CLOS GEMO	La Couronne	TAILLEBOURG		45	4 200		
61	EAUX SUPERFICIELLES	47	canaule du pontet	SCEA DU JYSS	Sauvage	LABRETONIE				40	48 000
61	EAUX SUPERFICIELLES	47	avance	SCEA DU MOULIN DU GREZET	Roussille	BOUGLON		100	41 186	100	9 000
61	EAUX SUPERFICIELLES	47	grezet	SCEA DU MOULIN DU GREZET	Lartigau	BOUGLON		180	98 846	180	22 800
61	EAUX SUPERFICIELLES	47	Ruisseau le Manet	SCEA DU PARRY	Parric	SEYCHES				70	60 000
61	EAUX SUPERFICIELLES	47	ALLUVIONS DE GARONNE (2) (UG1)	SCEA DU TELEGRAPHE	Michelet	BEAUPUY		10	5 079		
61	EAUX SUPERFICIELLES	47	ALLUVIONS DE GARONNE (2) (UG1)	SCEA DU TELEGRAPHE	Relons	LONGUEVILLE		110	40 129	110	8 700
61	EAUX SUPERFICIELLES	47	ALLUVIONS DE GARONNE (2) (UG1)	SCEA DU TELEGRAPHE	Relons	LONGUEVILLE		110	40 129	110	8 700
61	EAUX SUPERFICIELLES	47	ALLUVIONS DE GARONNE (2) (UG1)	SCEA DU TELEGRAPHE	Relons	LONGUEVILLE		110	40 129	110	8 700
61	EAUX SUPERFICIELLES	47	ALLUVIONS DE GARONNE (2) (UG1)	SCEA DU TELEGRAPHE	Relons	LONGUEVILLE		110	40 129	110	8 700
61	EAUX SUPERFICIELLES	47	ALLUVIONS DE GARONNE (2) (UG1)	SCEA DU TELEGRAPHE	Relons	LONGUEVILLE		40	23 476	40	5 100

PE	Type de ressource de prélèvement	DPT	Libellé local de la ressource de prélèvement	Nom du préleveur	Lieu-dit implantation	COMMUNE	Surface en m2	Débit en m3/h - ETIAGE	Volume autorisé ETIAGE	Débit en m3/h - HORS ETIAGE	Volume autorisé HORS ETIAGE
61	EAUX SUPERFICIELLES	47	ALLUVIONS DE GARONNE (2) (UG1)	SCEA DU TELEGRAPHE	Lescour	LONGUEVILLE		54	23 338	54	5 100
61	EAUX SUPERFICIELLES	47	ALLUVIONS DE GARONNE (2) (UG1)	SCEA DU TELEGRAPHE	Carbonnières	LONGUEVILLE		40	13 110	40	2 865
61	EAUX SUPERFICIELLES	47	ALLUVIONS DE GARONNE (2) (UG1)	SCEA DU TELEGRAPHE	Fabre d'Eglantine	MARMANDE		40	4 118	40	900
61	EAUX SUPERFICIELLES	47	ALLUVIONS DE GARONNE (2) (UG1)	SCEA DU TELEGRAPHE	Lion d'Or	MARMANDE		60	1 784	60	300
61	EAUX SUPERFICIELLES	47	ALLUVIONS DE GARONNE (2) (UG1)	SCEA DU TELEGRAPHE	Balassens	MARMANDE		50	14 305	50	4 500
61	EAUX SUPERFICIELLES	47	ALLUVIONS DE GARONNE (2) (UG1)	SCEA DUBOURG	Cujoula	GONTAUD-DE-NOGARET		18	9 152	20	1 400
61	EAUX SUPERFICIELLES	47	ALLUVIONS DE GARONNE (2) (UG1)	SCEA DUBOURG	Duchamps	GONTAUD-DE-NOGARET		18	9 152	20	1 400
61	EAUX SUPERFICIELLES	47	ALLUVIONS DE GARONNE (2) (UG1)	SCEA DUBOURG	Duchamps	GONTAUD-DE-NOGARET		18	9 152	25	1 750
61	EAUX SUPERFICIELLES	47	ALLUVIONS DE GARONNE (2) (UG1)	SCEA DUBOURG	Taleze	GONTAUD-DE-NOGARET		18	9 152	20	1 400
61	EAUX SUPERFICIELLES	47	ALLUVIONS DE GARONNE (2) (UG2)	SCEA DUBOURG	PRES DE CUJOUA	GONTAUD-DE-NOGARET		18	9 152	20	1 400
61	EAUX SUPERFICIELLES	47	ALLUVIONS DE GARONNE (2) (UG2)	SCEA DUBOURG	PEJOUAN	GONTAUD-DE-NOGARET		18	9 152		
61	EAUX SUPERFICIELLES	47	ALLUVIONS DE GARONNE (2) (UG1)	SCEA JADAS	Labastide	SAINTE-BAZEILLE		20	11 436	20	2 400
61	EAUX SUPERFICIELLES	47	ALLUVIONS DE GARONNE (2) (UG1)	SCEA JADAS	Naval	SAINTE-BAZEILLE		10	5 724	10	5 400
61	EAUX SUPERFICIELLES	47	ALLUVIONS DE GARONNE (2) (UG1)	SCEA JADAS	La Sablette	SAINT-MARTIN-PETIT		40	4 461		
61	EAUX SUPERFICIELLES	47	ALLUVIONS DE GARONNE (2) (UG1)	SCEA LA PHILIPPONE	La Philippone	MARMANDE		40	15 101		
61	EAUX SUPERFICIELLES	47	avance	SCEA LA PHILIPPONE	Les Bartotes	GAUJAC		38	3 088	40	2 800
61	EAUX SUPERFICIELLES	47	ALLUVIONS DE GARONNE (2) (UG1)	SCEA LA PHILIPPONE	Bartaud	GAUJAC		40	4 077	40	7 858
61	EAUX SUPERFICIELLES	47	ALLUVIONS DE GARONNE (2) (UG1)	SCEA LA PHILIPPONE	Lamaurette	GAUJAC		40	17 847	40	3 900
61	EAUX SUPERFICIELLES	47	ALLUVIONS DE GARONNE (2) (UG1)	SCEA LA PHILIPPONE	Pigarret	GAUJAC		40	23 654	40	5 100
61	EAUX SUPERFICIELLES	47	avance	SCEA LA PHILIPPONE	Les Barthotes	GAUJAC		38	13 728		
61	EAUX SUPERFICIELLES	47	beyrac	SCEA MEHATS	Beyrac	REUNION		65	61 779	65	43 000
61	EAUX SUPERFICIELLES	47	garonne (ug1)	SI DES EAUX DE SUD MARMANDE	Vieille Eglise	FOURQUES-SUR-GARONNE		1350	784 496	150	150 000
61	EAUX SUPERFICIELLES	47	garonne (ug1)	SI IRRIG DE MEILHANGARONNE	Divis	MARCELLUS		2100	1 470 931		
61	EAUX SUPERFICIELLES	47	garonne (ug1)	SI IRRIG DE MEILHANGARONNE	Bourg	MEILHAN-SUR-GARONNE		2100	1 470 931		
61	EAUX SUPERFICIELLES	47	garonne (ug1)	SIE du Mas d'Agenais	Sange	LAGRUERE		2700	1 961 241		
61	EAUX SUPERFICIELLES	47	ALLUVIONS DE GARONNE (2) (UG1)	SOISSONS AIME	Brouchereau	COUTHURES-SUR-GARONNE		15	480	15	600
61	EAUX SUPERFICIELLES	47	ALLUVIONS DE GARONNE (2) (UG1)	SUBRAN	Faure Bellegarde	SENESTIS		20	8 580		
61	EAUX SUPERFICIELLES	47	ALLUVIONS DE GARONNE (2) (UG1)	SUBRAN	Cruzeaud Nord	SENESTIS		20	2 333		
61	EAUX SUPERFICIELLES	47	ALLUVIONS DE GARONNE (2) (UG1)	TAMISE LAURENT	Gay	GONTAUD-DE-NOGARET		14	686	14	150
61	EAUX SUPERFICIELLES	47	ALLUVIONS DE GARONNE (2) (UG1)	TAMISE LAURENT	Gay	GONTAUD-DE-NOGARET		30	17 161	30	3 600
61	EAUX SUPERFICIELLES	47	ALLUVIONS DE GARONNE (2) (UG1)	TAMISE LAURENT	Bordes	GONTAUD-DE-NOGARET		14	2 745		
61	EAUX SUPERFICIELLES	47	ALLUVIONS DE GARONNE (2) (UG1)	TEDESCO JEAN-PHILIPPE	picard sud	MARMANDE		35	17 847	30	3 180
61	EAUX SUPERFICIELLES	47	ALLUVIONS DE GARONNE (2) (UG1)	TEXIER OLIVIER	Le Citre	SAINT-MARTIN-PETIT		30	1 372	30	580
61	EAUX SUPERFICIELLES	47	ALLUVIONS DE GARONNE (2) (UG1)	TILLOS CHRISTINE	Duc	FOURQUES-SUR-GARONNE		45	24 889	45	5 400
61	EAUX SUPERFICIELLES	47	ALLUVIONS DE GARONNE (2) (UG1)	TILLOS CHRISTINE	Fesendes	FOURQUES-SUR-GARONNE		45	24 889	45	5 400
61	EAUX SUPERFICIELLES	47	ALLUVIONS DE GARONNE (2) (UG1)	TILLOS CHRISTINE	Cabouin	MARMANDE		25	11 903	25	3 400
61	EAUX SUPERFICIELLES	47	ALLUVIONS DE GARONNE (2) (UG1)	TOUMEYRAGUE Odette	Patras	MARMANDE		25	12 218		
61	EAUX SUPERFICIELLES	47	pichagouille	TOUTON ALAIN	Lauga	MAS-D'AGENAI		20	10 394	20	2 400
61	EAUX SUPERFICIELLES	47	ALLUVIONS DE GARONNE (2) (UG1)	TOUTON ALAIN	Barail	SENESTIS		30	1 784	30	390
61	EAUX SUPERFICIELLES	47	ALLUVIONS DE GARONNE (2) (UG1)	TOUTON ALAIN	Rousseaux	SENESTIS		45	17 861	45	3 900
61	EAUX SUPERFICIELLES	47	ALLUVIONS DE GARONNE (2) (UG1)	TOUTON ALAIN	Terre Neuve	SENESTIS		25	8 237	25	1 800
61	EAUX SUPERFICIELLES	47	ALLUVIONS DE GARONNE (2) (UG1)	TOUTON ALAIN	Terre Neuve	SENESTIS		30	15 486	30	3 300
61	EAUX SUPERFICIELLES	47	ALLUVIONS DE GARONNE (2) (UG1)	TOUTON ALAIN	Larquey	GAUJAC		10	4 118	10	900
61	EAUX SUPERFICIELLES	47	ALLUVIONS DE GARONNE (2) (UG1)	TOUTON ALAIN	Las Martingue	GAUJAC		10	4 118	10	900
61	EAUX SUPERFICIELLES	47	ALLUVIONS DE GARONNE (2) (UG1)	TOUTON ALAIN	Lousti	GAUJAC		35	16 310	35	3 600
61	EAUX SUPERFICIELLES	47	ALLUVIONS DE GARONNE (2) (UG1)	TOUTON ALAIN	Parens	GAUJAC		20	9 610	20	2 100
61	EAUX SUPERFICIELLES	47	ALLUVIONS DE GARONNE (2) (UG1)	VALENTI MONIQUE	Lanauze	VIRAZEIL		25	14 305	25	3 000
61	EAUX SUPERFICIELLES	47	ALLUVIONS DE GARONNE (2) (UG1)	VANINETTI DAVID	Roue	VIRAZEIL		15	5 883	15	2 000
61	EAUX SUPERFICIELLES	47	ALLUVIONS DE GARONNE (2) (UG1)	VARUZZA ARLETTE	St Benoit	BIRAC-SUR-TREC		40	9 486	40	11 774
61	EAUX SUPERFICIELLES	47	ALLUVIONS DE GARONNE (2) (UG1)	VARUZZA GISELE	Baquera	BIRAC-SUR-TREC		25	14 305	25	3 000
61	EAUX SUPERFICIELLES	47	ALLUVIONS DE GARONNE (2) (UG1)	ZAABOULA Fatia	Junqu	MARMANDE		15	3 816	15	900

PE	Type de ressource de prélèvement	DPT	Libellé local de la ressource de prélèvement	Nom du préleveur	Lieu-dit implantation	COMMUNE	Surface en m2	Débit en m3/h - ETIAGE	Volume autorisé ETIAGE	Débit en m3/h - HORS ETIAGE	Volume autorisé HORS ETIAGE
61	EAUX SUPERFICIELLES	47	ALLUVIONS DE GARONNE (2) (UG1)	ZANANDREA Alain	CarrÃ©re	FAUGUEROLLES		40	9 610	40	4 900
61	EAUX SUPERFICIELLES	47	ALLUVIONS DE GARONNE (2) (UG1)	ZANANDREA Alain	Laloumey	FAUGUEROLLES		40	27 457	40	6 000
61	EAUX SUPERFICIELLES	47	ALLUVIONS DE GARONNE (2) (UG1)	ZANANDREA Alain	Tourillone	SENESTIS		30	5 490	6	2 380
61	EAUX SUPERFICIELLES	47	ALLUVIONS DE GARONNE (2) (UG1)	ZANINI ANNIE	Laffite	MAS-D'AGENAIS		30	19 741	30	4 200
61	EAUX SUPERFICIELLES	47	ALLUVIONS DE GARONNE (2) (UG1)	ZANUT	Payroules	VIRAZEIL		20	8 511	20	1 800
61	EAUX SUPERFICIELLES	47	ALLUVIONS DE GARONNE (2) (UG1)	ZORZI CLAUDETTE	Sourdille	JUSIX		30	15 101	30	3 300
									16 560 432		5 025 733
61	EAUX SOUTERRAINES	47	GUYENNE	BISSIERES CARMEN	PrÃ©s Pourris	AGME		20	11 562	20	2 400
61	EAUX SOUTERRAINES	47	GUYENNE	BOUGES	Lescure	VIRAZEIL		10	5 838		
61	EAUX SOUTERRAINES	47	GUYENNE	BOUGES	Lescure	VIRAZEIL		5	2 912		
61	EAUX SOUTERRAINES	47	SABLES DES LANDES	BOURBON FRANCIS	Poupaille	COCUMONT		30	28 000		
61	EAUX SOUTERRAINES	47	SABLES DES LANDES	BOUTY Francis	Le Plantey	LABASTIDE-CASTEL-AMOUROUX		5	7 000	5	150
61	EAUX SOUTERRAINES	47	GUYENNE	CARESMEL JOEL	Bosc d'aou	GONTAUD-DE-NOGARET		15	8 750	15	1 800
61	EAUX SOUTERRAINES	47	GUYENNE	CARESMEL JOEL	Bosc d'aou	GONTAUD-DE-NOGARET		20	11 200	20	1 800
61	EAUX SOUTERRAINES	47	GUYENNE	CARESMEL JOEL	Laubiot et Castan	GONTAUD-DE-NOGARET		20	12 000	18	2 400
61	EAUX SOUTERRAINES	47	SABLES DES LANDES	CARRETEY MICHELE	Les Sables	MONTPOUILLAN		32	4 200		
61	EAUX SOUTERRAINES	47	MIOCENE	CAURO Lee Estin	Terrefort	FARGUES-SUR-OURBISE		30	9 000		
61	EAUX SOUTERRAINES	47	GUYENNE	CELLOT JEAN-NOEL	Bel air sud	VIRAZEIL		25	11 900	25	2 400
61	EAUX SOUTERRAINES	47	SABLES DES LANDES	CUCCHI PASCAL	Landes de Monsaut	ALLONS		30	13 020	30	2 700
61	EAUX SOUTERRAINES	47	SABLES DES LANDES	CUCCHI PASCAL	Landes de Monsaut	ALLONS		30	13 020	30	2 700
61	EAUX SOUTERRAINES	47	SABLES DES LANDES	CUCCHI PASCAL	Landes de Monsaut	ALLONS		30	13 020	30	2 700
61	EAUX SOUTERRAINES	47	SABLES DES LANDES	CUCCHI PASCAL	Landes de Monsaut	ALLONS		30	13 020	30	2 700
61	EAUX SOUTERRAINES	47	SABLES DES LANDES	CUCCHI PASCAL	Landes de Monsaut	ALLONS		30	13 020	30	2 700
61	EAUX SOUTERRAINES	47	SABLES DES LANDES	CUCCHI PASCAL	Landes de Monsaut	ALLONS		30	13 020	30	2 700
61	EAUX SOUTERRAINES	47	SABLES DES LANDES	CUCCHI PASCAL	Landes de Monsaut	ALLONS		30	13 020	30	2 700
61	EAUX SOUTERRAINES	47	SABLES DES LANDES	CUCCHI PASCAL	Landes de Monsaut	ALLONS		30	13 020	30	2 700
61	EAUX SOUTERRAINES	47	SABLES DES LANDES	CUCCHI PASCAL	Landes de Monsaut	ALLONS		30	13 020	30	2 700
61	EAUX SOUTERRAINES	47	SABLES DES LANDES	CUCCHI PASCAL	Landes de Monsaut	ALLONS		30	13 020	30	2 700
61	EAUX SOUTERRAINES	47	SABLES DES LANDES	CUCCHI PASCAL	Landes de Monsaut	ALLONS		30	13 020	30	2 700
61	EAUX SOUTERRAINES	47	SABLES DES LANDES	CUCCHI PASCAL	Landes de Monsaut	ALLONS		30	13 020	30	2 700
61	EAUX SOUTERRAINES	47	SABLES DES LANDES	CUCCHI PASCAL	Landes de Monsaut	ALLONS		30	13 020	30	2 700
61	EAUX SOUTERRAINES	47	SABLES DES LANDES	CUCCHI PASCAL	Landes de Monsaut	ALLONS		30	13 020	30	2 700
61	EAUX SOUTERRAINES	47	SABLES DES LANDES	CUCCHI PASCAL	Landes de Monsaut	ALLONS		30	13 020	30	2 700
61	EAUX SOUTERRAINES	47	SABLES DES LANDES	CUCCHI PASCAL	Landes de Monsaut	ALLONS		30	13 020	30	2 700
61	EAUX SOUTERRAINES	47	SABLES DES LANDES	DALL'AGNESE FRANCOIS	Tiserant	MARCELLUS		10	6 300	10	1 200
61	EAUX SOUTERRAINES	47	SABLES DES LANDES	EARL ARESSY	Bourre	SAINTE-GEMME-MARTAILLAC		12	26 000	12	36 840
61	EAUX SOUTERRAINES	47	SABLES DES LANDES	EARL CATALOT	ChatanÃ©	COCUMONT		9	14 000	9	5 000
61	EAUX SOUTERRAINES	47	GUYENNE	EARL DE BRUGEREAU	Labarte	HAUTESVIGNES		20	5 600	15	1 200
61	EAUX SOUTERRAINES	47	GUYENNE	EARL DE BRUGEREAU	Labarte	HAUTESVIGNES		20	2 600	20	1 200
61	EAUX SOUTERRAINES	47	MIOCENE	EARL DE CABA	La Pessegure	FARGUES-SUR-OURBISE		60	20 000		
61	EAUX SOUTERRAINES	47	SABLES DES LANDES	EARL DE GRAND CHEMIN	Maurice	GREZET-CAVAGNAN		6	3 500	6	600
61	EAUX SOUTERRAINES	47	GUYENNE	EARL DE LA VALLEE	Gabourias	LAGUPIE		30	17 500	30	3 600
61	EAUX SOUTERRAINES	47	SABLES DES LANDES	EARL DE LAGARDERE	LagardÃ©re	CAUMONT-SUR-GARONNE		55	50 000	30	4 300
61	EAUX SOUTERRAINES	47	SABLES DES LANDES	EARL DE LAGARDERE	LagardÃ©re	CAUMONT-SUR-GARONNE		30	16 800	30	3 600
61	EAUX SOUTERRAINES	47	SABLES DES LANDES	EARL DE LAGARDERE	LagardÃ©re	CAUMONT-SUR-GARONNE		30	17 500	30	3 600
61	EAUX SOUTERRAINES	47	SABLES DES LANDES	EARL DE LARRAN	Varenes	CAUMONT-SUR-GARONNE		4	1 400	20	7 000
61	EAUX SOUTERRAINES	47	EOCENE	EARL DE LUXURGUEY	Luxurguey	ALLONS		90	90 000		
61	EAUX SOUTERRAINES	47	EOCENE	EARL DE LUXURGUEY	Bournut	ALLONS		90	90 000		

PE	Type de ressource de prélèvement	DPT	Libellé local de la ressource de prélèvement	Nom du préleveur	Lieu-dit implantation	COMMUNE	Surface en m2	Débit en m3/h - ETIAGE	Volume autorisé ETIAGE	Débit en m3/h - HORS ETIAGE	Volume autorisé HORS ETIAGE
61	EAUX SOUTERRAINES	47	SABLES DES LANDES	EARL DE MILLOC	LauÃde	FARGUES-SUR-OURBISE		45	28 000		
61	EAUX SOUTERRAINES	47	SABLES DES LANDES	EARL DES SORBIERS	Loubarasse	MONTPOUILLAN		60	5 698	60	1 200
61	EAUX SOUTERRAINES	47	GUYENNE	EARL DU PEYROU	Malvirade	VIRAZEIL		80	47 600		
61	EAUX SOUTERRAINES	47	GUYENNE	EARL DU PEYROU	Malvirade	VIRAZEIL		50	21 000		
61	EAUX SOUTERRAINES	47	SABLES DES LANDES	GERGERES Eric	Sadirac	MONTPOUILLAN		45	12 124	45	2 598
61	EAUX SOUTERRAINES	47	GUYENNE	GESTAGRICOLE	Moulineaux	VIRAZEIL		0	4 200		
61	EAUX SOUTERRAINES	47	GUYENNE	GESTAGRICOLE	Moulineaux	VIRAZEIL		0	11 200		
61	EAUX SOUTERRAINES	47	EOCENE	GFA DE BATANERE	Las BatanÃres	SAINT-PARDOUX-DU-BREUIL		8	35 000		
61	EAUX SOUTERRAINES	47	GUYENNE	JACCARD MARIE HELENE	Bistauzac	GONTAUD-DE-NOGARET		55	9 800	55	2 100
61	EAUX SOUTERRAINES	47	MIOCENE	LABAT ALAIN	Lassalle	REUNION		60	103 500		
61	EAUX SOUTERRAINES	47	QUATERNAIRE	LAVERGNE	Barthe	DURANCE		45	25 000		
61	EAUX SOUTERRAINES	47	QUATERNAIRE	LAVERGNE	Barthe	DURANCE		45	25 000		
61	EAUX SOUTERRAINES	47	MIOCENE	LEZIAN Roger	LABOUROUSSE	DURANCE		32	40 000		
61	EAUX SOUTERRAINES	47	SABLES DES LANDES	RAYMOND GILLES	Mauvezin	COCUMONT		30	1 200		
61	EAUX SOUTERRAINES	47	SABLES DES LANDES	RIBA JEANINE	Fayssons	MARCELLUS		8	2 800		
61	EAUX SOUTERRAINES	47	QUATERNAIRE	SAS DOMAINE DU TAUZIA	Saubes	POMPOGNE		55	72 000		
61	EAUX SOUTERRAINES	47	MIOCENE	SAS DOMAINE DU TAUZIA	Les Gaillardons	POMPOGNE		54	72 000		
61	EAUX SOUTERRAINES	47	SABLES DES LANDES	SAS DOMAINE DU TAUZIA	Saubes	POMPOGNE				54	9 000
61	EAUX SOUTERRAINES	47	QUATERNAIRE	SAS DOMAINE DU TAUZIA	Saubes	SAUMEJAN		55	72 000		
61	EAUX SOUTERRAINES	47	SABLES DES LANDES	SAS DOMAINE DU TAUZIA	Saubes	SAUMEJAN				54	9 000
61	EAUX SOUTERRAINES	47	MIOCENE	SAVARY DE BEAUREGARD Guy	Lourdens	FARGUES-SUR-OURBISE		150	124 000		
61	EAUX SOUTERRAINES	47	SABLES DES LANDES	SCEA CAZEMAJOU	Le Pigat	MONTPOUILLAN		10	2 000	15	900
61	EAUX SOUTERRAINES	47	SABLES DES LANDES	SCEA DE CAVAGNAN	La CourrÃge	GREZET-CAVAGNAN		8	21 000	8	4 500
61	EAUX SOUTERRAINES	47	SABLES DES LANDES	SCEA DE CAVAGNAN	La CourrÃge	GREZET-CAVAGNAN		8	21 000	8	6 600
61	EAUX SOUTERRAINES	47	SABLES DES LANDES	SCEA DE CAVAGNAN	La CourrÃge	GREZET-CAVAGNAN		8	21 000	8	4 500
61	EAUX SOUTERRAINES	47	SABLES DES LANDES	SCEA DE CAVAGNAN	La CourrÃge	GREZET-CAVAGNAN		8	21 000	8	4 500
61	EAUX SOUTERRAINES	47	MIOCENE	SCEA DE LA TOUR NEUVE	Landes de Pelbusocq	ALLONS		85	67 500		
61	EAUX SOUTERRAINES	47	MIOCENE	SCEA DE LA TOUR NEUVE	Landes de Pelbusocq	ALLONS		85	67 500		
61	EAUX SOUTERRAINES	47	MIOCENE	SCEA DE LA TOUR NEUVE	Landes de Pelluboscq	ALLONS		85	67 500		
61	EAUX SOUTERRAINES	47	MIOCENE	SCEA DE LA TOUR NEUVE	Landes de Pelbusocq	ALLONS		85	67 500		
61	EAUX SOUTERRAINES	47	MIOCENE	SCEA DE LA TOUR NEUVE	Landes de Pelbusocq	ALLONS		85	67 500		
61	EAUX SOUTERRAINES	47	MIOCENE	SCEA DE LA TOUR NEUVE	Landes de Pelbusocq Est	ALLONS		40	67 500		
61	EAUX SOUTERRAINES	47	MIOCENE	SCEA DE LA TOUR NEUVE	Landes de Pelbusocq Ouest	ALLONS		60	67 500		
61	EAUX SOUTERRAINES	47	SABLES DES LANDES	SCEA DES COURLIS	Landes de Monsau	ALLONS		50	29 162	50	6 300
61	EAUX SOUTERRAINES	47	SABLES DES LANDES	SCEA DES COURLIS	Landes des Coulis	BOUSSES		25	11 200	30	3 000
61	EAUX SOUTERRAINES	47	SABLES DES LANDES	SCEA DES COURLIS	Landes des Coulis	BOUSSES		30	11 200	30	2 400
61	EAUX SOUTERRAINES	47	SABLES DES LANDES	SCEA DES COURLIS	Landes des Coulis	BOUSSES		30	11 200	30	2 400
61	EAUX SOUTERRAINES	47	SABLES DES LANDES	SCEA DES COURLIS	Landes des Coulis	BOUSSES		20	11 200	20	2 400
61	EAUX SOUTERRAINES	47	SABLES DES LANDES	SCEA DES COURLIS	Landes des Coulis	BOUSSES		30	11 200	30	2 400
61	EAUX SOUTERRAINES	47	SABLES DES LANDES	SCEA DES COURLIS	Landes des Coulis	BOUSSES		30	14 000	30	3 000
61	EAUX SOUTERRAINES	47	SABLES DES LANDES	SCEA DES COURLIS	Landes des Coulis	BOUSSES		30	14 000	30	3 000
61	EAUX SOUTERRAINES	47	SABLES DES LANDES	SCEA DES COURLIS	Landes des Coulis	BOUSSES		35	14 000	35	3 000
61	EAUX SOUTERRAINES	47	SABLES DES LANDES	SCEA DES COURLIS	Landes des Coulis	BOUSSES		35	14 000	35	3 000
61	EAUX SOUTERRAINES	47	SABLES DES LANDES	SCEA DES COURLIS	Landes des Coulis	BOUSSES		40	14 000	40	3 000
61	EAUX SOUTERRAINES	47	SABLES DES LANDES	SCEA DES COURLIS	Landes des Coulis	BOUSSES		60	25 662	60	5 400
61	EAUX SOUTERRAINES	47	SABLES DES LANDES	SCEA DES COURLIS	Landes des Coulis	BOUSSES		60	25 662	60	5 400
61	EAUX SOUTERRAINES	47	SABLES DES LANDES	SCEA DES COURLIS	Landes des Coulis	BOUSSES		60	25 662		
61	EAUX SOUTERRAINES	47	SABLES DES LANDES	SCEA DES COURLIS	La Plaine	HOUAILLES		50	29 162	50	6 300
61	EAUX SOUTERRAINES	47	SABLES DES LANDES	SCEA DES COURLIS	La Plaine	HOUAILLES		50	29 162	50	6 300
61	EAUX SOUTERRAINES	47	SABLES DES LANDES	SCEA DES COURLIS	La Plaine	HOUAILLES		50	29 162	50	6 300

PE	Type de ressource de prélèvement	DPT	Libellé local de la ressource de prélèvement	Nom du préleveur	Lieu-dit implantation	COMMUNE	Surface en m2	Débit en m3/h - ETIAGE	Volume autorisé ETIAGE	Débit en m3/h - HORS ETIAGE	Volume autorisé HORS ETIAGE
61	EAUX SOUTERRAINES	47	SABLES DES LANDES	SCEA DES COURLIS	La Plaine	HOUEILLES		50	29 162	50	6 300
61	EAUX SOUTERRAINES	47	SABLES DES LANDES	SCEA DES COURLIS	La Plaine	HOUEILLES		50	29 162	50	6 300
61	EAUX SOUTERRAINES	47	SABLES DES LANDES	SCEA DES COURLIS	La Plaine	HOUEILLES		50	29 162	50	6 300
61	EAUX SOUTERRAINES	47	SABLES DES LANDES	SCEA DES COURLIS	La Plaine	HOUEILLES		50	29 162	50	6 300
61	EAUX SOUTERRAINES	47	SABLES DES LANDES	SCEA DES COURLIS	La Plaine	HOUEILLES		50	29 162	50	6 300
61	EAUX SOUTERRAINES	47	SABLES DES LANDES	SCEA DES COURLIS	La Plaine	HOUEILLES		50	29 162	50	6 300
61	EAUX SOUTERRAINES	47	SABLES DES LANDES	SCEA LA PHILIPPONE	Les Sables	MONTPOUILLAN		50	5 600	50	1 800
61	EAUX SOUTERRAINES	47	GUYENNE	SCOTTI DI CARLO	Château	VIRAZEIL		20	420	20	90
61	EAUX SOUTERRAINES	47	MIOCENE	SOCIETE CIVILE DU SAQUETA	Landes du Saqueta	ALLONS		65	85 000		
61	EAUX SOUTERRAINES	47	MIOCENE	SOCIETE CIVILE DU SAQUETA	Landes du Saqueta	ALLONS		65	85 000		
61	EAUX SOUTERRAINES	47	EOCENE	STE CIV DU DOMAINE DE LA SAUBOLE	Lalubin	ARGENTON		80	103 000		
61	EAUX SOUTERRAINES	47	OLIGOCENE	STE CIV DU DOMAINE DE LA SAUBOLE	Les Sables	RUFFIAC		60	58 000		
61	EAUX SOUTERRAINES	47	OLIGOCENE	STE CIV DU DOMAINE DE LA SAUBOLE	Les Sables	RUFFIAC		35	47 000		
61	EAUX SOUTERRAINES	47	OLIGOCENE	STE CIV DU DOMAINE DE LA SAUBOLE	Les Sables	RUFFIAC		25	76 000		
61	EAUX SOUTERRAINES	47	OLIGOCENE	STE CIV DU DOMAINE DE LA SAUBOLE	Les Sables	RUFFIAC		45	109 000		
									3 116 390		278 578
61	RETENUES	33		DE KEATING Ylan	Pessan	CUDOS		60	4 800		
61	RETENUES	33		EARL D'AUZAC	Auzac	COURS LES BAINS		40	44 200		
61	RETENUES	33		EARL DE BIASI	Puzos	SENDETS		40	5 000		
61	RETENUES	33		EARL DE LALIMENT		MONTAGAUDIN		40	20 000		
61	RETENUES	33		EARL DOUENCE ET FILS	Mouzeaux	AUROS		40	8 000		
61	RETENUES	33		EARL DU PETIT PEY	Peyret	SIGALENS		20	8 000		
61	RETENUES	33		EARL JEAN DE VEZIN	Jean de Vezin	SIGALENS		110	75 000		
61	RETENUES	33		EARL LA COMBE	Lacombe	SIGALENS		30	12 000		
61	RETENUES	33		EARL PATACHON ET FILS		LANGON		23	4 250		
61	RETENUES	33		EARL RAPIN	Marguit	SIGALENS		25	5 000		
61	RETENUES	33		EARL RAPIN	Basse Cours	SIGALENS		12	3 000		
61	RETENUES	33		GAEC DU MOUREOU	Moureou	CAZATS		30	12 000		
61	RETENUES	33		GOUDENECHÉ BEATRICE	A Pies	LAMOTHE LANDERRON		25	6 000		
61	RETENUES	33		GOUDENECHÉ BEATRICE	Les Raymonds	LAMOTHE LANDERRON		25	6 000		
61	RETENUES	33		GOURGUES THIERRY	Bagnères	SAINT COME		35	20 000		
61	RETENUES	33		GOURGUES THIERRY	Pistoulet	SAINT COME		35	7 000		
61	RETENUES	33		JAUREGUIBERRY MICHEL		GRIGNOLS		60	35 000		
61	RETENUES	33		M. ESPAGNET Denis	Coulin	LAVAZAN		60	28 000		
61	RETENUES	33		Mme. BORDAS Katie	Le Hourquet	CUDOS		30	6 000		
61	RETENUES	33		PUCRABEY NICOLE	Huron	AUROS		20	12 000		
61	RETENUES	33		BAZAS	La Prade	BAZAS		1000	950 000		
61	RETENUES	33		BAZAS	St Michel	BAZAS		200	380 000		
61	RETENUES	33		DE LA BASSANNE		BROUQUEYRAN		450	600 000		
61	RETENUES	33		DE LA BASSANNE		SIGALENS		320	600 000		
61	RETENUES	33		SBRISSA THIERRY	Le Pesquey	BAZAS		40	17 000		
61	RETENUES	33		SCEA BOURRILLON	Caushaite	AILLAS		25	14 000		
61	RETENUES	33		SCEA BOURRILLON	Luquet	AILLAS		25	4 000		
61	RETENUES	33		SCEA DIEUXYSSIES ET FILS	Laroque	SAINT PIERRE D'AURILLAC		30	16 000		
61	RETENUES	33		SCEA DIEUXYSSIES ET FILS	Trou d'Agace	SAINT PIERRE D'AURILLAC		30	12 000		
61	RETENUES	33		SCEA LARTIGUE ET FILS		GRIGNOLS		30	45 000		
61	RETENUES	33		SCEA LE BEOU		AILLAS		40	45 000		
61	RETENUES	33		TRESCOS ALAIN	Soubirou	MONTAGAUDIN		20	4 000		
									3 008 250		0
61	RETENUES	47	Mouliot 47002688	ASA DE GREZET STE GEMME	Mouliot	SAINTE-GEMME-MARTAILLAC			450 000		
61	RETENUES	47	Le Communal 47001010	ASA DE LA REGION DE SEYCHES	Le Communal	SAINT-AVIT			80 000		

PE	Type de ressource de prélèvement	DPT	Libellé local de la ressource de prélèvement	Nom du préleveur	Lieu-dit implantation	COMMUNE	Surface en m2	Débit en m3/h - ETIAGE	Volume autorisé ETIAGE	Débit en m3/h - HORS ETIAGE	Volume autorisé HORS ETIAGE
61	RETENUES	47	Esquerdas 47001831	ASA DU BOURDAT	Esquerdas	ARGENTON			70 000		
61	RETENUES	47	Bourdat 47002637	ASA DU BOURDAT	Bourdat	GUERIN			262 000		
61	RETENUES	47	La Serpent 47002344	BERRY	La Serpent	LEVIGNAC-DE-GUYENNE			25 000		
61	RETENUES	47	Prairie de ST Avit 47001006	BOLZONELLO FRANCIS	Prairie de ST Avit	SAINT-AVIT			5 500		
61	RETENUES	47	PEILLOT 47001706	BORDESSOULE JEAN-CLAUDE	PEILLOT	BOUGLON			15 000		
61	RETENUES	47	Planche 47000941	BOUDOU ALEXANDRE	Planche	MONTIGNAC-TOUPINERIE			2 500		
61	RETENUES	47	Reversan 47000943	BOUDOU ALEXANDRE	Reversan	MONTIGNAC-TOUPINERIE			20 000		
61	RETENUES	47	TUCAU 47001026	BOUDOU ALEXANDRE	TUCAU	SAINT-BARTHELEMY-D'AGENAIS			25 000		
61	RETENUES	47	PRES DU CHEVAL 47005900	CIAGHI BERNARD	PRES DU CHEVAL	MAUVEZIN-SUR-GUPIE			1 500		
61	RETENUES	47	BARRAILS 47002114	COMMUNE DE STE BAZEILLE	Marcachaud	SAINTE-BAZEILLE			200 000		
61	RETENUES	47	Massonade 47000989	COSTALONGA HERVE	Massonade	SEYCHES			1 000		
61	RETENUES	47	FERRAN 47002686	DUFAU PIERRE	FERRAN	GUERIN			8 000		
61	RETENUES	47	Biaut 47006352	DUPUY JOEL	Biaut	MARCELLUS			3 500		
61	RETENUES	47	BOIS DE GARREAU 47002329	EARL ARESSY	BOIS DE GARREAU	SAINTE-GEMME-MARTAILLAC			2 000		
61	RETENUES	47	GRABIELOU 47001910	EARL BORTOLIN	GABRIELLOU	PUYMICLAN			35 000		
61	RETENUES	47	Esquierdes et Bélair (1) 47001024	EARL BROUSSE	Esquierdes et BÉclair	SAINT-BARTHELEMY-D'AGENAIS			26 000		
61	RETENUES	47	Mazard Ouest 47002427	EARL COUZIGOU	Mazard Ouest	CAUBON-SAINT-SAUVEUR			5 000		
61	RETENUES	47	COURBERIEUX BAS 47000948	EARL DA SILVA	COURBERIEUX BAS	SEYCHES			10 300		
61	RETENUES	47	BARROT 47000896	EARL DE BARROT	BARROT	CAMBES			2 000		
61	RETENUES	47	Grand camp 47000897	EARL DE BARROT	Grand camp	TOURTRES			16 000		
61	RETENUES	47	Pignérac 47001235	EARL DE BEL AIR	Pignerac	MONTIGNAC-TOUPINERIE			23 000		
61	RETENUES	47	Marsines 47001236	EARL DE BEL AIR	Marsines	TOURTRES			32 000		
61	RETENUES	47	Bel Air 47001237	EARL DE BEL AIR	Bel Air	TOURTRES			40 000		
61	RETENUES	47	Laliguet 47001238	EARL DE BEL AIR	Laliguet	TOURTRES			3 500		
61	RETENUES	47	Puiguirot 47001239	EARL DE BEL AIR	Puiguirot	TOURTRES			3 500		
61	RETENUES	47	Rouderat 47002297	EARL DE BEPI	Rouderat	GONTAUD-DE-NOGARET			9 000		
61	RETENUES	47	JEAN PETIT 47001949	EARL DE BOISSONNIE	Jean-Petit	CAUBON-SAINT-SAUVEUR			50 000		
61	RETENUES	47	Pesquier 47000983	EARL DE BOISSONNIE	Pesquier	SEYCHES			18 400		
61	RETENUES	47	Jean d'Arnaud 47006156	EARL DE BREIZH	Jean d'Arnaud	SEYCHES			27 000		
61	RETENUES	47	CATALAN 47002739	EARL DE CATALAN	CATALAN	SEYCHES			7 000		
61	RETENUES	47	Donis 47001029	EARL DE FAYE	Jongrand	SAINT-BARTHELEMY-D'AGENAIS			17 200		
61	RETENUES	47	FAYE 47001905	EARL DE FAYE	FAYE	SAINT-BARTHELEMY-D'AGENAIS			3 000		
61	RETENUES	47	JONCHERE 47002593	EARL DE FONCAUSSADE	JONCHERE	LACHAPELLE			12 240		
61	RETENUES	47	LE TUILE 47002594	EARL DE FONCAUSSADE	LE TUILE	LACHAPELLE			2 080		
61	RETENUES	47	Fonduchopre 47000940	EARL DE FONCAUSSADE	Fonduchopre	LACHAPELLE			14 850		
61	RETENUES	47	Bois de Mazere / Las Sabateres 47000356	EARL DE FONTET	Sabateres	BOUGLON			13 000		
61	RETENUES	47	Au Breton 47000357	EARL DE FONTET	Au Breton	GUERIN			4 000		
61	RETENUES	47	FONTENAUDE 47000915	EARL DE GOUNY	FONTENAUDE	ESCASSEFORT			10 000		
61	RETENUES	47	DESCATA 47000916	EARL DE GOUNY	DESCATA	ESCASSEFORT			25 500		
61	RETENUES	47	FEOURIER 47001011	EARL DE GOUNY	FÉourier	ESCASSEFORT	50		20 000		
61	RETENUES	47	CAILLAOU 47001005	EARL DE GRAND FRANCES	CAILLAOU	SEYCHES			8 300		
61	RETENUES	47	Vignoble de Genevrier 47000937	EARL DE JAMY	Vignoble de Genevrier	LABRETONIE			7 000		
61	RETENUES	47	Montardi et Maudina 47000938	EARL DE JAMY	Montardi et Maudina	LABRETONIE			33 000		
61	RETENUES	47	Montardi et Maudina 47000938	EARL DE JAMY	Bourg	LABRETONIE			2 000		
61	RETENUES	47	CHAUTARD 47001028	EARL DE LA BORDERIE	Chautard	SAINT-BARTHELEMY-D'AGENAIS			36 000		
61	RETENUES	47	MANET 47001873	EARL DE LA METAIRIE BASSE	MANET	PEYRIERE			13 000		
61	RETENUES	47	CABANES 47000951	EARL DE LA METAIRIE BASSE	CABANES	PEYRIERE			21 000		
61	RETENUES	47	FLOURIDE 47005481	EARL DE LA PETITE ROQUE	FLOURIDE	CASTELJALOUX			4 000		
61	RETENUES	47	Larche 47000996	EARL DE LARCHE	Larche	SEYCHES			15 000		
61	RETENUES	47	Le Fus 47000997	EARL DE LARCHE	Le Fus	SEYCHES			36 000		
61	RETENUES	47	LIMOGES 47000920	EARL DE LIMOGES	LIMOGES	LABRETONIE			22 500		

PE	Type de ressource de prélèvement	DPT	Libellé local de la ressource de prélèvement	Nom du préleveur	Lieu-dit implantation	COMMUNE	Surface en m2	Débit en m3/h - ETIAGE	Volume autorisé ETIAGE	Débit en m3/h - HORS ETIAGE	Volume autorisé HORS ETIAGE
61	RETENUES	47	LABARTHE 47000932	EARL DE PEFRANC	LABARTHE	LABRETONIE			99 000		
61	RETENUES	47	PETIT GOIRAN 47002740	EARL DE PEFRANC	PETIT GOIRAN	TOURTRES			10 000		
61	RETENUES	47	PICANTY 47001312	EARL DE PICANTY	PICANTY	HAUTESVIGNES			30 900		
61	RETENUES	47	LA PALANQUE 47002653	EARL DE PIERREBERNAT	LA PALANQUE	LABRETONIE			12 000		
61	RETENUES	47	PIERRE BERNAT 47002745	EARL DE PIERREBERNAT	PIERRE BERNAT	LABRETONIE			3 000		
61	RETENUES	47	SAUVAGE 47002746	EARL DE PIERREBERNAT	SAUVAGE	LABRETONIE			12 000		
61	RETENUES	47	Sevene/Coutenson 47000923	EARL DE PIERREBERNAT	Sevene/Coutenson	LABRETONIE			76 000		
61	RETENUES	47	PIERRE BERNAT 47000924	EARL DE PIERREBERNAT	PIERRE BERNAT	LABRETONIE			59 000		
61	RETENUES	47	Laboulbène 47006343	EARL DE PIERREBERNAT	Laboulbène	LABRETONIE			57 300		
61	RETENUES	47	Mazard ouest, Cassine / St Lacas 47002440	EARL DE SAINT LACAS	Lacas	CAUBON-SAINT-SAUVEUR			35 000		
61	RETENUES	47	Lapanille 47001288	EARL DE SPECOGNA	Lapanille	GONTAUD-DE-NOGARET			10 000		
61	RETENUES	47	Yonet 47000984	EARL DE YONET	Yonet	SEYCHES			7 200		
61	RETENUES	47	Ramounichot 47000971	EARL DES OEILLETES	Ramounichot	GONTAUD-DE-NOGARET			41 000		
61	RETENUES	47	Petite Laubie 47000972	EARL DES OEILLETES	Petite Laubie	PUYMICLAN			33 000		
61	RETENUES	47	Sacriste (47006079) 47006079	EARL DES PEPINIERES	Sacriste	SAINTE-MARTHE			8 500		
61	RETENUES	47	Marottes - Renardières 47000214	EARL DES RENARDIERES	Marottes - Renardières	CASTELNAU-SUR-GUPIE			6 800		
61	RETENUES	47	La France 47000233	EARL DES SORBIERS	La france	MONTPOUILLAN			4 500		
61	RETENUES	47	LA BASTIDE 47001752	EARL DU BASSET	LA BASTIDE	LAPERCHE			10 000		
61	RETENUES	47	lac 2 47001753	EARL DU BASSET	lac 2	LAPERCHE			10 000		
61	RETENUES	47	Maubourguet 47001299	EARL DU BOURDIL	Maubourguet	HAUTESVIGNES			22 000		
61	RETENUES	47	Loustalot 47001300	EARL DU BOURDIL	Loustalot	HAUTESVIGNES			7 500		
61	RETENUES	47	SOUEYRES / FERRANT 47000344	EARL DU DOMAINE DE SOUEYRES	SOUEYRES / FERRANT	BOUGLON			18 000		
61	RETENUES	47	TALEZE 47000905	EARL DU PEYROU	Talaze	ESCASSEFORT			25 480		
61	RETENUES	47	Dieulivol 47006157	EARL HOURASTEY	dieulivol	ARGENTON			35 350		
61	RETENUES	47	Campech 47006381	EARL HOURASTEY	Labenne	BOUGLON			39 000		
61	RETENUES	47	Parde 47000947	EARL JEAN PIERRE SCHLATTER	Parde	SEYCHES			33 000		
61	RETENUES	47	La Toupinerie-Bas 47000945	EARL JOCAL	La Toupinerie-Bas	MONTIGNAC-TOUPINERIE			100 000		
61	RETENUES	47	La Clémence 47001008	EARL LA CLEMENCE	La Clémence	SAINTE-AVIT			2 500		
61	RETENUES	47	LE GRAND GUIREAU 47002489	EARL LE MOULIN D'ARNAUD	Moulin d'Arnaud	AGME			40 500		
61	RETENUES	47	Réservoir Moulin d'Arnaud 47005982	EARL LE MOULIN D'ARNAUD	Moulin d'Arnaud	AGME			15 000		
61	RETENUES	47	Près de Bretous 47006146	EARL LE MOULIN D'ARNAUD	Près de Bretous	AGME			35 000		
61	RETENUES	47	RAMOUNICHOT 47001855	EARL LE MOULIN D'ARNAUD	RAMOUNICHOT	GONTAUD-DE-NOGARET			11 500		
61	RETENUES	47	FRECHE 47001284	EARL LEDAN FRANCIS	FRECHE	GONTAUD-DE-NOGARET			15 000		
61	RETENUES	47	CONDE SUD 47005491	EARL PHILIPPE MARTIN	CONDE SUD	FAUILLET			1 800		
61	RETENUES	47	CHÂTEAU 47000219	EARL PHILIPPON	Château	SEYCHES			20 500		
61	RETENUES	47	JEROME 47000999	EARL PREVEL	JEROME	SEYCHES			60 000		
61	RETENUES	47	BELLOC 47001316	EARL RAMISSE	BELLOC	GONTAUD-DE-NOGARET			7 400		
61	RETENUES	47	RAMISSE 47001318	EARL RAMISSE	RAMISSE	HAUTESVIGNES			25 000		
61	RETENUES	47	BLANCHON 47000902	EARL RAPHALEN DU BLANCHOU	BLANCHON	CAMBES			36 000		
61	RETENUES	47	La Fon Caupre 47001030	EARL REVERDY	Fon Caupre	SAINTE-BARTHELEMY-D'AGENAI			30 000		
61	RETENUES	47	GODARD 47002996	EARL SABOCO	Bel air	AGME	30		8 000		
61	RETENUES	47	Janisson (47006078) 47006078	EARL SABOCO	Janisson	AGME			45 000		
61	RETENUES	47	SARRAU 47000886	EARL SABOCO	Sarrou	AGME			56 000		
61	RETENUES	47	Seigneur 47000889	EARL SABOCO	Seigneur	AGME	45		5 000		
61	RETENUES	47	AU MOULIN 47002992	EARL SABOCO	Boudard	AGME	45		6 000		
61	RETENUES	47	BORDE NEUVE 47002995	EARL SABOCO	Bordeneuve	LABRETONIE	45		5 000		
61	RETENUES	47	Bordeneuve 47000921	EARL SABOCO	Limousin	LABRETONIE	30		24 000		
61	RETENUES	47	LIMOUSY 47000922	EARL SABOCO	Rogues	LABRETONIE	45		32 000		
61	RETENUES	47	PETITE LAUBIE 47000956	EARL VERGERS DES DEUX COTEAUX	Petite Laubie	PUYMICLAN			75 000		
61	RETENUES	47	MOULIN DE PIQUET 47000201	FOURNOL PATRICK	MOULIN DE PIQUET	LAGUPIE			15 000		
61	RETENUES	47	Mourray 47001700	GAEC DE CAUZIA	Mourray	REUNION			11 000		

PE	Type de ressource de prélèvement	DPT	Libellé local de la ressource de prélèvement	Nom du préleveur	Lieu-dit implantation	COMMUNE	Surface en m2	Débit en m3/h - ETIAGE	Volume autorisé ETIAGE	Débit en m3/h - HORS ETIAGE	Volume autorisé HORS ETIAGE
61	RETENUES	47	FONTIGOUTTE 47000934	GAEC DE FONTIGOUTTE	FONTIGOUTTE	LABRETONIE			32 000		
61	RETENUES	47	GUINOT 47000935	GAEC DE FONTIGOUTTE	GUINOT	SAINT-BARTHELEMY-D'AGENAI			35 000		
61	RETENUES	47	Le Touyre 47001018	GAEC DE JONGRAND	Le Touyre	PUYMICLAN			20 000		
61	RETENUES	47	Rouby 47001020	GAEC DE JONGRAND	Rouby	SAINT-BARTHELEMY-D'AGENAI			6 700		
61	RETENUES	47	La sablière 47001021	GAEC DE JONGRAND	La sablière	SAINT-BARTHELEMY-D'AGENAI			7 800		
61	RETENUES	47	MAUDINA 47001904	GAEC DE JOURDINA	MAUDINA	LABRETONIE			7 500		
61	RETENUES	47	lapargade 47002174	GAEC DE LA PARGADE	Lapargade	LABRETONIE			35 000		
61	RETENUES	47	PRES DE MOURAU 47002664	GAEC DE LA PARGADE	Prés de Mouran	LABRETONIE			2 000		
61	RETENUES	47	PEYRAT 47002665	GAEC DE LA PARGADE	PEYRAT	LABRETONIE			25 000		
61	RETENUES	47	Peyroche 47000919	GAEC DE LA PARGADE	Peyroche	LABRETONIE			6 000		
61	RETENUES	47	Denis 47000929	GAEC DE LA PARGADE	Prés de la charité	LABRETONIE			30 000		
61	RETENUES	47	La Forêt - Jean Point Nord 47000194	GAEC DES PALLARDS	La Forêt - Jean Point Nord	CASTELNAU-SUR-GUPIE			13 600		
61	RETENUES	47	LE COLOMBIER 47005475	GAEC DU PLAINIER	Le Colombier	PUYMICLAN			6 854		
61	RETENUES	47	LAPERIERE 47005672	GAEC DU PLAINIER	LAPERIERE	PUYMICLAN			10 000		
61	RETENUES	47	PINTOU 47000968	GAEC DU PLAINIER	Pintou	PUYMICLAN			12 000		
61	RETENUES	47	Donnis 47000982	GAEC DU PLAINIER	Donis	PUYMICLAN			3 000		
61	RETENUES	47	Au Suquet 47000963	GAEC DU SUQUET	Au Suquet	PUYMICLAN			5 000		
61	RETENUES	47	Caillavel 47000965	GAEC DU SUQUET	Caillavel	PUYMICLAN			1 000		
61	RETENUES	47	AU MOULIN 47002992	GRENEREAU	AU MOULIN	AGME			6 000		
61	RETENUES	47	Braguard 47000890	GRENEREAU	Braguard	PUYMICLAN			13 000		
61	RETENUES	47	MAISONNEUVE 47002054	GRENIER JEAN-BERNARD	MAISONNEUVE	BIRAC-SUR-TREC			10 000		
61	RETENUES	47	Grand Robert 47000911	GUILLERM MICHEL	Le Grand Robert	ESCASSEFORT			76 600		
61	RETENUES	47	Lestage 47000226	JOUSSEAUME CHRISTIAN	Lestage	MAUVEZIN-SUR-GUPIE			15 000		
61	RETENUES	47	Réservoir situé sur 47052 47002041	LABAT ERIC		CASTELJALOUX			10 000		
61	RETENUES	47	Lamothe 47001729	LAYAIT CLAUDE	Lamothe	RUFFIAC			13 000		
61	RETENUES	47	LAMOTHE 47002558	LAYAIT CLAUDE	LAMOTHE	RUFFIAC			12 000		
61	RETENUES	47	Presbytere 47000891	NAY GILLES	Presbytere	AGME			6 000		
61	RETENUES	47	Prés pourris 47000892	NAY GILLES	Prés pourris	AGME			4 800		
61	RETENUES	47	PARIS 47002004	NOYER ROBERT	PARIS	LABRETONIE			12 100		
61	RETENUES	47	PICHAUD 47005506	PAILLE JEAN-MICHEL	PICHAUD	ESCASSEFORT			1 080		
61	RETENUES	47	Boulac 47001766	PENETIER MONIQUE	Boulac	MONTIGNAC-TOUPINERIE			30 000		
61	RETENUES	47	Mazard ouest, Cassine / St Lacas 47002440	PIZZINATO DENIS	Saint-Lacas	LEVIGNAC-DE-GUYENNE			60 000		
61	RETENUES	47	MOURET 47002988	POSER ALEXANDRE	Mouret	GONTAUD-DE-NOGARET	20		7 000		
61	RETENUES	47	GRANGEOTTE 47001286	POUVEREAU CLAUDINE	GRANGEOTTE	GONTAUD-DE-NOGARET			19 000		
61	RETENUES	47	Pradière/Cante Lauzette 47000909	PUY LAURENCE	Pradière/Cante Lauzette	ESCASSEFORT			5 000		
61	RETENUES	47	Pradière/Cante Lauzette 47000910	PUY LAURENCE	Pradière/Cante Lauzette	ESCASSEFORT			15 500		
61	RETENUES	47	Lestage 47000228	RIBA PHILIPPE	Lestage	MAUVEZIN-SUR-GUPIE			15 000		
61	RETENUES	47	Larche 47001002	RIVIERE NICOLE	Larche	SEYCHES			24 000		
61	RETENUES	47	Galoche 47002428	SCA DE VEYRAN	Galoche	CAUBON-SAINT-SAUVEUR			70 000		
61	RETENUES	47	ST Jean 47002869	SCA DE VEYRAN	ST Jean	CAUBON-SAINT-SAUVEUR			150 000		
61	RETENUES	47	Veyran 47002870	SCA DE VEYRAN	Veyran	CAUBON-SAINT-SAUVEUR			40 000		
61	RETENUES	47	GARBISES 47002138	SCE DU DOMAINE DU GRAND BERTRAND	GARBISES	RUFFIAC			130 000		
61	RETENUES	47	Cridelose 47000353	SCEA DE CAVAGNAN	Cridelose	GREZET-CAVAGNAN			3 000		
61	RETENUES	47	Vignobles de Cougouille 47002358	SCEA DE LIGOURE	Vignobles de Cougouille	CAMBES			20 000		
61	RETENUES	47	LIGOURE 47002450	SCEA DE LIGOURE	LIGOURE	SAINT-AVIT			40 000		
61	RETENUES	47	LA FORET 47001988	SCEA DE MOUGNANE	LA FORET	ARGENTON			20 000		
61	RETENUES	47	BLOUIN 47002137	SCEA DE MOUGNANE	Laubarede	ARGENTON			170 000		
61	RETENUES	47	Au mares 47001277	SCEA DE REDON	Au mares	GONTAUD-DE-NOGARET			16 500		
61	RETENUES	47	Caperan 47001725	SCEA DE REDON	Caperan	POUSSIGNAC			9 500		
61	RETENUES	47	Garreau 47000364	SCEA DES COTEAUX DE MARTAILLAC	Garreau	SAINTE-GEMME-MARTAILLAC			2 000		
61	RETENUES	47	JEANTES 47000992	SCEA DU JYSS	JEANTES	SEYCHES			30 000		

PE	Type de ressource de prélèvement	DPT	Libellé local de la ressource de prélèvement	Nom du préleveur	Lieu-dit implantation	COMMUNE	Surface en m2	Débit en m3/h - ETIAGE	Volume autorisé ETIAGE	Débit en m3/h - HORS ETIAGE	Volume autorisé HORS ETIAGE
61	RETENUES	47	Parric 47000986	SCEA DU PARRY	Parric	SEYCHES			65 000		
61	RETENUES	47	Jean cousin 47001708	SCEA JEAN COUSIN	Jean cousin	CASTELJALOUX			15 000		
61	RETENUES	47	Baudon 47001014	SCHIZZEROTTO	Baudon	SAINT-AVIT			2 000		
61	RETENUES	47	Renardiere 47001015	SCHIZZEROTTO	Renardiere	SAINT-AVIT			6 000		
61	RETENUES	47	Jean du puy 47000238	VANINETTI DAVID	Jean du puy	VIRAZEIL			15 000		
61	RETENUES	47	JOURDES 47001922	VIGO CLAUDE	saint-Laurent	SEYCHES			6 500		
61	RETENUES	47	VIGNOLE 47002304	VIGO CLAUDE	VIGNOLE	SEYCHES			16 000		
									4 626 134		0
62	EAUX SUPERFICIELLES	33	CANAL LATERAL A LA GARONNE	CONSTANTIN JANY		BLAIGNAC		50	6 000		
62	EAUX SUPERFICIELLES	33	CANAL LATERAL A LA GARONNE	CONSTANTIN JANY	Duga	PUYBARBAN		45	16 250		
62	EAUX SUPERFICIELLES	33	CANAL LATERAL A LA GARONNE	DARET HERVE		BASSANNE		45	21 000		
62	EAUX SUPERFICIELLES	33	BASSANNE AVAL	DARRIET CHRISTOPHE		BARIE		20	8 000		
62	EAUX SUPERFICIELLES	33	CANAL LATERAL A LA GARONNE	EARL CAMPO		HURE		25	19 500		
62	EAUX SUPERFICIELLES	33	BASSANNE AVAL	EARL DE BIASI	Maitairies (bas)	BARIE		180	40 000		
62	EAUX SUPERFICIELLES	33	BASSANNE AVAL	EARL DE BIASI	Bourdoit	BARIE		40	12 500		
62	EAUX SUPERFICIELLES	33	BASSANNE AVAL	EARL DE BIASI	Maitairies (bas)	BARIE		50	40 250		
62	EAUX SUPERFICIELLES	33	BASSANNE AVAL	EARL DE BIASI	Maitairies (bas)	BARIE				180	10 000
62	EAUX SUPERFICIELLES	33	BASSANNE AVAL	EARL DE BIASI	Maitairies (bas)	BARIE				50	6 000
62	EAUX SUPERFICIELLES	33	BASSANNE AVAL	EARL DE LA NAVETTE		CASTETS EN DORTHE		70	8 250		
62	EAUX SUPERFICIELLES	33	Bassanne aval	EARL DE LALIMENT		BASSANNE		25	8 780		
62	EAUX SUPERFICIELLES	33	BASSANNE AVAL	EARL LACOSTE		BASSANNE		40	37 600		
62	EAUX SUPERFICIELLES	33	BASSANNE AVAL	EARL LACOSTE		FLOUDES		30	9 000		
62	EAUX SUPERFICIELLES	33	BASSANNE AVAL	Mme FAZEMBAT Anne Marie	Rayat	BASSANNE		25	11 550		
62	EAUX SUPERFICIELLES	33	BASSANNE AVAL	Mme FAZEMBAT Anne Marie	Bousquet	BASSANNE		25	9 000		
62	EAUX SUPERFICIELLES	33	BASSANNE AVAL	PAILHET DANIEL	Piis	BASSANNE		60	10 000		
62	EAUX SUPERFICIELLES	33	CANAL LATERAL A LA GARONNE	PAILHET DANIEL		CASTILLON DE CASTETS		60	12 500		
62	EAUX SUPERFICIELLES	33	BASSANNE AVAL	TERRES DU SUD		CASTILLON DE CASTETS		60	38 125		
									308 305		16 000
62	EAUX SUPERFICIELLES	47	ALLUVIONS DE GARONNE (1) (UG2)	AMOUROUX HENRI	Jean Cusson	ESTILLAC		28	12 380	28	2 700
62	EAUX SUPERFICIELLES	47	ALLUVIONS DE GARONNE (1) (UG2)	ANCEZE VERONIQUE	Le Graten	SAINT-HILAIRE-DE-LUSIGNAN		6	699	6	150
62	EAUX SUPERFICIELLES	47	saint-martin	ANCEZE VERONIQUE	Le Graten	SAINT-HILAIRE-DE-LUSIGNAN		6	699	6	150
62	EAUX SUPERFICIELLES	47	ALLUVIONS DE GARONNE (2) (UG2)	ANDRIEUX Pascal	Chassaubie	TONNEINS		30	6 878	30	1 500
62	EAUX SUPERFICIELLES	47	ALLUVIONS DE GARONNE (1) (UG2)	APHATIE ERIC	Le Clerc	MONTESQUIEU		35	14 443	35	3 150
62	EAUX SUPERFICIELLES	47	ALLUVIONS DE GARONNE (2) (UG2)	ARMAND	Hailla	MONHEURT		110	12 847	110	3 300
62	EAUX SUPERFICIELLES	47	ALLUVIONS DE GARONNE (2) (UG2)	ARMAND	Labeyrie	MONHEURT		40	2 297	40	5 100
62	EAUX SUPERFICIELLES	47	ALLUVIONS DE GARONNE (2) (UG2)	ARMAND	Caillou	MONHEURT				25	1 931
62	EAUX SUPERFICIELLES	47	canal latéral à la garonne (ug2)	ARMAND	St Fey	PUCH-DAGENAIS		90	73 690	90	75 000
62	EAUX SUPERFICIELLES	47	ALLUVIONS DE GARONNE (2) (UG2)	ARMAND Pierrette	Jeanillot	MONHEURT		20	13 755	20	3 300
62	EAUX SUPERFICIELLES	47	ALLUVIONS DE GARONNE (2) (UG2)	ARMAND Pierrette	Maturin	MONHEURT		20	10 808	20	2 400
62	EAUX SUPERFICIELLES	47	ALLUVIONS DE GARONNE (2) (UG2)	ARMAND Pierrette	Monjeau	MONHEURT		20	8 941	20	1 820
62	EAUX SUPERFICIELLES	47	garonne (ug2)	ARMAND Pierrette	Ile de Castelnau	MONHEURT		80	2 614	80	18 480
62	EAUX SUPERFICIELLES	47	ALLUVIONS DE GARONNE (2) (UG2)	ARMAND Pierrette	Caillou - LaguÃ©	MONHEURT		15	1 498	15	1 000
62	EAUX SUPERFICIELLES	47	ALLUVIONS DE GARONNE (2) (UG2)	ARMAND Pierrette	Montjeau	MONHEURT		25	3 045	25	1 000
62	EAUX SUPERFICIELLES	47	canal latéral à la garonne (ug2)	ASA DE LA REGION DU QUEYRAN	Gaillard	PUCH-DAGENAIS		700	559 158	700	583 331
62	EAUX SUPERFICIELLES	47	ourbise	ASA DE LA REGION DU QUEYRAN	Au Pont	VILLEFRANCHE-DU-QUEYRAN		30	96 000	70	200 000
62	EAUX SUPERFICIELLES	47	ourbise	ASA DE LEYRITZ MONCASSIN		LEYRITZ-MONCASSIN				150	400 000
62	EAUX SUPERFICIELLES	47	garonne (ug1)	ASA DE PORT STE MARIE	Lagarde	PORT-SAINTE-MARIE		300	172 541		
62	EAUX SUPERFICIELLES	47	garonne (ug2)	ASA DU SAINT MARTIN	Lapouleille	CLERMONT-DESSOUS		1300	527 208		
62	EAUX SUPERFICIELLES	47	canal latéral à la garonne (ug2)	ASL IRRIGOURBISE	St Christophe	VILLETON		300	239 639	300	249 999
62	EAUX SUPERFICIELLES	47	masse d'agen réalimentée	ASTIE Raymonde	RiviÃ©re de Labat	PONT-DU-CASSE			150		
62	EAUX SUPERFICIELLES	47	ALLUVIONS DE GARONNE (1) (UG2)	BATTISTUTA	Pascau	ROQUEFORT		18	4 127		

PE	Type de ressource de prélèvement	DPT	Libellé local de la ressource de prélèvement	Nom du préleveur	Lieu-dit implantation	COMMUNE	Surface en m2	Débit en m3/h - ETIAGE	Volume autorisé ETIAGE	Débit en m3/h - HORS ETIAGE	Volume autorisé HORS ETIAGE
62	EAUX SUPERFICIELLES	47	ALLUVIONS DE GARONNE (1) (UG2)	BATTISTUTA	Toulouse	ROQUEFORT		18	4 127		
62	EAUX SUPERFICIELLES	47	ourbise	BAUDAS	Sables de Villefranche	VILLEFRANCHE-DU-QUEYRAN		30	17 489	30	19 600
62	EAUX SUPERFICIELLES	47	ALLUVIONS DE GARONNE (1) (UG2)	BAUDAS Christian	Sables de Villefranche	VILLEFRANCHE-DU-QUEYRAN		15	14 738		
62	EAUX SUPERFICIELLES	47	canal latéral à la garonne (ug2)	BAZAS	La Grave	MARMANDE		29	23 581		
62	EAUX SUPERFICIELLES	47	canal latéral à la garonne (ug2)	BAZAS	Grand Mayne	MARMANDE		15	12 281	15	12 500
62	EAUX SUPERFICIELLES	47	ALLUVIONS DE GARONNE (2) (UG2)	BEAUJARDIN JEAN-BERNARD	St Martin	CALONGES		36	17 194	36	3 600
62	EAUX SUPERFICIELLES	47	ALLUVIONS DE GARONNE (2) (UG2)	BEAUJARDIN JEAN-BERNARD	Larib�re	LAGRUERE		36	17 194	36	3 600
62	EAUX SUPERFICIELLES	47	canal latéral à la garonne (ug2)	BEAUJARDIN JEAN-BERNARD	Mayson	LAGRUERE		42	34 389	42	35 000
62	EAUX SUPERFICIELLES	47	ALLUVIONS DE GARONNE (1) (UG2)	BENSE JOSIANE	Lescourre	ESTILLAC		27	8 253	27	1 800
62	EAUX SUPERFICIELLES	47	ALLUVIONS DE GARONNE (1) (UG2)	BENSE JOSIANE	Grande Gauge	ESTILLAC				50	1 500
62	EAUX SUPERFICIELLES	47	ALLUVIONS DE GARONNE (1) (UG2)	BENSE JOSIANE	Mass�e	ESTILLAC				50	300
62	EAUX SUPERFICIELLES	47	ministre	BENSE JOSIANE	Bordeneuve de Mass�e	ESTILLAC				20	300
62	EAUX SUPERFICIELLES	47	ALLUVIONS DE GARONNE (1) (UG2)	BERGES GILBERTE	Carrette	BRAX		35	1 090	35	3 842
62	EAUX SUPERFICIELLES	47	ALLUVIONS DE GARONNE (2) (UG2)	BERNET JEAN-PIERRE	St Georges	TONNEINS		40	22 930	40	5 100
62	EAUX SUPERFICIELLES	47	ALLUVIONS DE GARONNE (2) (UG2)	BERNET JEAN-PIERRE	St Georges	TONNEINS		40	22 930	40	5 100
62	EAUX SUPERFICIELLES	47	ALLUVIONS DE GARONNE (2) (UG2)	BERNET JEAN-PIERRE	St Georges	TONNEINS		40	8 528	40	1 800
62	EAUX SUPERFICIELLES	47	ALLUVIONS DE GARONNE (1) (UG2)	BERTON THIERRY	Poitou	CAUDECOSTE		25	14 333	25	3 000
62	EAUX SUPERFICIELLES	47	ourbise	BESSEGA GABRIEL	Repasac	VILLETON		25	4 127	25	900
62	EAUX SUPERFICIELLES	47	garonne (ug2)	BESSIERE PAUL	Roucaux	CAUDECOSTE		40	20 000		
62	EAUX SUPERFICIELLES	47	canal latéral à la garonne (ug2)	BISSARO LIONEL	Coop. Agricole	DAMAZAN		31	39 360	30	25 000
62	EAUX SUPERFICIELLES	47	ALLUVIONS DE GARONNE (2) (UG2)	BONILLO HERNANDEZ José Antonio	Dutrouilh	DAMAZAN		2	1 664		
62	EAUX SUPERFICIELLES	47	canal latéral à la garonne (ug2)	BONORA PATRICK	Lapan�ze	BUZET-SUR-BAISE		45	36 845	45	37 500
62	EAUX SUPERFICIELLES	47	ALLUVIONS DE GARONNE (1) (UG2)	BONORA PATRICK	La Petite Ribero	THOUARS-SUR-GARONNE		45	25 792	45	5 700
62	EAUX SUPERFICIELLES	47	ALLUVIONS DE GARONNE (1) (UG2)	BONORA PATRICK	L'Engalerie	THOUARS-SUR-GARONNE		82	46 769	82	10 200
62	EAUX SUPERFICIELLES	47	ALLUVIONS DE GARONNE (1) (UG2)	BONORA PATRICK	Grand Courregeolles	THOUARS-SUR-GARONNE		40	22 930	40	5 100
62	EAUX SUPERFICIELLES	47	garonne (ug2)	BONORA PATRICK	Les Menjons	THOUARS-SUR-GARONNE		50	29 476		
62	EAUX SUPERFICIELLES	47	ALLUVIONS DE GARONNE (1) (UG2)	BORGOLOTTO SYLVAIN	Berty	CAUDECOSTE		15	4 127	15	900
62	EAUX SUPERFICIELLES	47	ALLUVIONS DE GARONNE (1) (UG2)	BORGOLOTTO SYLVAIN	Roucau	CAUDECOSTE		35	15 131	35	4 500
62	EAUX SUPERFICIELLES	47	garonne (ug2)	BORGOLOTTO SYLVAIN	Illots	CAUDECOSTE		15	4 912		
62	EAUX SUPERFICIELLES	47	ALLUVIONS DE GARONNE (2) (UG2)	BORIE GRACIEUSE	Bure	SAINT-LEGER		35	25 546	35	4 950
62	EAUX SUPERFICIELLES	47	ségone	BOTTEON JEAN-FRANCOIS	Fourtanet	FOULAYRONNES		72	13 755	72	3 000
62	EAUX SUPERFICIELLES	47	bourbon réalimenté	BOU GONTRAN	Saint Julien	LAUGNAC		25	1 500		
62	EAUX SUPERFICIELLES	47	ALLUVIONS DE GARONNE (2) (UG2)	BOUDOU JEAN-CLAUDE	Moulin Lacoste	TONNEINS		25	4 017		
62	EAUX SUPERFICIELLES	47	ALLUVIONS DE GARONNE (1) (UG2)	BOUE PATRICE	Estube 2	CAUDECOSTE		42	17 194	40	3 600
62	EAUX SUPERFICIELLES	47	ALLUVIONS DE GARONNE (1) (UG2)	BOUE PATRICE	Au Saumon	SAUVETERRE-SAINT-DENIS		42	17 194	40	4 500
62	EAUX SUPERFICIELLES	47	ALLUVIONS DE GARONNE (1) (UG2)	BOUE PATRICE	Estube	SAUVETERRE-SAINT-DENIS		42	17 194	40	2 700
62	EAUX SUPERFICIELLES	47	ALLUVIONS DE GARONNE (1) (UG2)	BOUE PATRICE	Moulin�	SAUVETERRE-SAINT-DENIS		42	17 194	50	6 600
62	EAUX SUPERFICIELLES	47	garonne (ug2)	BOUE PATRICE	Les Iles	SAUVETERRE-SAINT-DENIS		80	8 804		
62	EAUX SUPERFICIELLES	47	ALLUVIONS DE GARONNE (1) (UG2)	BOUEILH	6005 avenue jean monnet	CASTELCULIER		35	24 600	35	10 000
62	EAUX SUPERFICIELLES	47	ALLUVIONS DE GARONNE (2) (UG2)	BOUVET ISABELLE	Petit St Pierre	PUCH-D'AGENAIS		15	9 344		
62	EAUX SUPERFICIELLES	47	ourbise	BOUZON Bertrand	Ardouin	VILLEFRANCHE-DU-QUEYRAN		15	2 751		
62	EAUX SUPERFICIELLES	47	ALLUVIONS DE GARONNE (1) (UG2)	BRODOUX	Courdet	MONTESQUIEU		40	11 004	40	3 250
62	EAUX SUPERFICIELLES	47	canal latéral à la garonne (ug2)	BRU	Morin	PUCH-D'AGENAIS		11	8 842	11	9 000
62	EAUX SUPERFICIELLES	47	ALLUVIONS DE GARONNE (1) (UG2)	BRUNET ANNIE	Roc de Pine	PORT-SAINTE-MARIE		12	8 253	12	1 800
62	EAUX SUPERFICIELLES	47	tareyre	CAGNIN JEROME	Pigail	CALONGES		25	13 755	25	3 000
62	EAUX SUPERFICIELLES	47	ALLUVIONS DE GARONNE (1) (UG2)	CANZIAN	Matalin	BRUCH		30	19 650	30	3 500
62	EAUX SUPERFICIELLES	47	ALLUVIONS DE GARONNE (2) (UG2)	CAPPE ANNIE	Lugat	PUCH-D'AGENAIS		45	8 666		
62	EAUX SUPERFICIELLES	47	ALLUVIONS DE GARONNE (1) (UG2)	CAPUL MARIE	Sables	SAINTE-HILAIRE-DE-LUSIGNAN		23	4 127	23	900
62	EAUX SUPERFICIELLES	47	ALLUVIONS DE GARONNE (1) (UG2)	CARRERE LOIC	Au Bert	BRAX		25	14 333	25	3 000
62	EAUX SUPERFICIELLES	47	ALLUVIONS DE GARONNE (1) (UG2)	CARRERE LOIC	Champs de Canton	BRAX		25	14 333	25	3 000
62	EAUX SUPERFICIELLES	47	ALLUVIONS DE GARONNE (1) (UG2)	CARRERE LOIC	Champs de Midi	SAINTE-COLOMBE-EN-BRUILHOIS		18	10 316	18	2 400

PE	Type de ressource de prélèvement	DPT	Libellé local de la ressource de prélèvement	Nom du préleveur	Lieu-dit implantation	COMMUNE	Surface en m2	Débit en m3/h - ETIAGE	Volume autorisé ETIAGE	Débit en m3/h - HORS ETIAGE	Volume autorisé HORS ETIAGE
62	EAUX SUPERFICIELLES	47	garonne (ug2)	CARRIE PIERRE	Cantegril	LAYRAC		50	27 511		
62	EAUX SUPERFICIELLES	47	lorle	CASAGRANDE	Sigau	MOIRAX				25	24 000
62	EAUX SUPERFICIELLES	47	ALLUVIONS DE GARONNE (1) (UG2)	CASSE GHISLAINE	Lissandre	SAINT-NICOLAS-DE-LA-BALERME		12	5 117	12	1 200
62	EAUX SUPERFICIELLES	47	ALLUVIONS DE GARONNE (1) (UG2)	CASSE GHISLAINE	Lou-GoutÃ©	SAINT-NICOLAS-DE-LA-BALERME		12	6 520	12	1 500
62	EAUX SUPERFICIELLES	47	ALLUVIONS DE GARONNE (1) (UG2)	CASSE GHISLAINE	Garonne	SAINT-ROMAIN-LE-NOBLE		12	1 104	12	300
62	EAUX SUPERFICIELLES	47	ALLUVIONS DE GARONNE (1) (UG2)	CASSE PATRICE	Trouillac	SAINT-SIXTE		30	8 253	30	1 800
62	EAUX SUPERFICIELLES	47	ALLUVIONS DE GARONNE (1) (UG2)	CAUNES	Las Beches	CAUDECOSTE		25	27 511	25	6 000
62	EAUX SUPERFICIELLES	47	garonne (ug2)	CAVE Michel	Blanquette	PASSAGE		30	11 004	30	18 000
62	EAUX SUPERFICIELLES	47	ALLUVIONS DE GARONNE (2) (UG2)	CAYROU	Bernet	FAUILLET		40	24 563	40	15 400
62	EAUX SUPERFICIELLES	47	ALLUVIONS DE GARONNE (2) (UG2)	CAYROU	Lalanne de hÃ©raud sud	FAUILLET		30	24 563		
62	EAUX SUPERFICIELLES	47	ALLUVIONS DE GARONNE (2) (UG2)	CAYROU	Fontanal La cabanne	FAUILLET		30	29 476		
62	EAUX SUPERFICIELLES	47	ALLUVIONS DE GARONNE (2) (UG2)	CAYROU	Fontanal la Cabanne	FAUILLET		30	17 685		
62	EAUX SUPERFICIELLES	47	ALLUVIONS DE GARONNE (2) (UG2)	CECCATO MARYSE	Lacoste	MONHEURT		40	4 127	90	6 300
62	EAUX SUPERFICIELLES	47	bannieu	CECCATO MARYSE	SÃ©choir	MONHEURT		40	4 539		
62	EAUX SUPERFICIELLES	47	ALLUVIONS DE GARONNE (2) (UG2)	CECCATO MARYSE	Lacoste	MONHEURT		50	4 127		
62	EAUX SUPERFICIELLES	47	ALLUVIONS DE GARONNE (1) (UG2)	CECCATO MARYSE	Lacoste	MONHEURT				90	5 100
62	EAUX SUPERFICIELLES	47	canal latéral à la garonne (ug2)	CHABRERIE NICOLAS	Gaillard	PUCH-D'AGENAIS		40	32 750	40	33 333
62	EAUX SUPERFICIELLES	47	ALLUVIONS DE GARONNE (2) (UG2)	CLERC	Petit Brax	MONHEURT		30	4 912	30	2 640
62	EAUX SUPERFICIELLES	47	ALLUVIONS DE GARONNE (2) (UG2)	CLUA MARIE-LOUISE	4 Capets	TONNEINS		2	4 760		
62	EAUX SUPERFICIELLES	47	ALLUVIONS DE GARONNE (1) (UG2)	COGO JOSE	Labarthe	DAMAZAN		30	16 702	30	17 000
62	EAUX SUPERFICIELLES	47	ALLUVIONS DE GARONNE (1) (UG2)	COGO JOSE	Majoureau	DAMAZAN		30	10 808	30	11 000
62	EAUX SUPERFICIELLES	47	ALLUVIONS DE GARONNE (1) (UG2)	COGO JOSE	Sabret	DAMAZAN		30	22 599	30	23 000
62	EAUX SUPERFICIELLES	47	garonne (ug2)	GASCOGNE	BÃ©quin	MONTESQUIEU		2160	1 437 840		
62	EAUX SUPERFICIELLES	47	garonne (ug2)	GASCOGNE	Nord	SAINT-LAURENT		1940	1 246 128		
62	EAUX SUPERFICIELLES	47	garonne (ug2)	GASCOGNE	Gaies	THOUARS-SUR-GARONNE		1225	958 560		
62	EAUX SUPERFICIELLES	47	ALLUVIONS DE GARONNE (2) (UG2)	CORNAGGIA PASCAL	Castang	PUCH-D'AGENAIS		36	20 633	36	4 500
62	EAUX SUPERFICIELLES	47	masse d'agen réalimentée	COSTE BEATRICE	Cazeneuve	MONBALEN			32 472		
62	EAUX SUPERFICIELLES	47	garonne (ug2)	COURSERANT Alain	Tivoli	TONNEINS		30	7 074		
62	EAUX SUPERFICIELLES	47	garonne (ug2)	COUZIN JOSIANE	Madame	AIGUILLON		25	16 702	25	17 000
62	EAUX SUPERFICIELLES	47	ALLUVIONS DE GARONNE (2) (UG2)	COZZA ALINE	Au Lugat	PUCH-D'AGENAIS		25	13 755	25	430
62	EAUX SUPERFICIELLES	47	savoire	CRUGUT	Savoire	CUQ			1 997	15	11 000
62	EAUX SUPERFICIELLES	47	ALLUVIONS DE GARONNE (1) (UG2)	DAL BELLO SERGE	Campech	BUZET-SUR-BAISE		35	11 004	35	1 050
62	EAUX SUPERFICIELLES	47	ALLUVIONS DE GARONNE (1) (UG2)	DAL BELLO SERGE	Campech	BUZET-SUR-BAISE		35	16 507	15	450
62	EAUX SUPERFICIELLES	47	ALLUVIONS DE GARONNE (1) (UG2)	DAL BELLO SERGE	Campech	BUZET-SUR-BAISE		45	20 633		
62	EAUX SUPERFICIELLES	47	ALLUVIONS DE GARONNE (1) (UG2)	DAL BELLO SERGE	LaplanÃ©ze	BUZET-SUR-BAISE		35	17 882		
62	EAUX SUPERFICIELLES	47	ALLUVIONS DE GARONNE (1) (UG2)	DAL BELLO SERGE	Dussan	DAMAZAN		35	13 755		
62	EAUX SUPERFICIELLES	47	ALLUVIONS DE GARONNE (2) (UG1)	DAL MOLIN Jean-Michel	Guibert	SENESTIS		13	4 585	40	22 100
62	EAUX SUPERFICIELLES	47	ALLUVIONS DE GARONNE (2) (UG1)	DAL MOLIN Jean-Michel	Guibert	SENESTIS		13	4 585	40	9 800
62	EAUX SUPERFICIELLES	47	ALLUVIONS DE GARONNE (1) (UG2)	DALL'AGNOL	La CarrÃ©rade	SAINT-HILAIRE-DE-LUSIGNAN		30	19 258	30	1 960
62	EAUX SUPERFICIELLES	47	ALLUVIONS DE GARONNE (2) (UG2)	DALLIES	Borderie	MONHEURT		80	27 511	80	10 200
62	EAUX SUPERFICIELLES	47	ALLUVIONS DE GARONNE (2) (UG2)	DALLIES JEAN-CLAUDE	DrÃ©mes	MONHEURT		30	6 878	30	1 050
62	EAUX SUPERFICIELLES	47	ALLUVIONS DE GARONNE (2) (UG2)	DALLIES MAURICE	Borderie	MONHEURT		40	5 503	40	1 200
62	EAUX SUPERFICIELLES	47	ALLUVIONS DE GARONNE (1) (UG2)	DAVIGHI	Le Chastel	BRAX		30	22 008	30	4 800
62	EAUX SUPERFICIELLES	47	ALLUVIONS DE GARONNE (1) (UG2)	DAYRAUT	Mondevin	SAINT-LAURENT		30	9 216		
62	EAUX SUPERFICIELLES	47	ALLUVIONS DE GARONNE (2) (UG2)	DE BORTOLI ANDRE	Jeanillot	MONHEURT		70	39 301	60	6 900
62	EAUX SUPERFICIELLES	47	ALLUVIONS DE GARONNE (2) (UG2)	DE BORTOLI ANDRE	Planteau	MONHEURT		70	31 638	60	6 900
62	EAUX SUPERFICIELLES	47	ALLUVIONS DE GARONNE (2) (UG2)	DE GRANDI PASCAL	Misson	MONHEURT		30	13 068	30	3 000
62	EAUX SUPERFICIELLES	47	ALLUVIONS DE GARONNE (2) (UG2)	DE GRANDI PASCAL	Valade Beric	MONHEURT		28	12 118	28	2 700
62	EAUX SUPERFICIELLES	47	canal latéral à la garonne (ug2)	DE GRANDI PASCAL	BeaupÃ©re	PUCH-D'AGENAIS		43	35 207	43	35 833
62	EAUX SUPERFICIELLES	47	ALLUVIONS DE GARONNE (1) (UG2)	DE HOON ADRIANUS	Larribere	FEUGAROLLES		40	2 669	40	600
62	EAUX SUPERFICIELLES	47	ALLUVIONS DE GARONNE (1) (UG2)	DE HOON ADRIANUS	PerquiÃ©	FEUGAROLLES		30	11 445	30	4 500

PE	Type de ressource de prélèvement	DPT	Libellé local de la ressource de prélèvement	Nom du préleveur	Lieu-dit implantation	COMMUNE	Surface en m2	Débit en m3/h - ETIAGE	Volume autorisé ETIAGE	Débit en m3/h - HORS ETIAGE	Volume autorisé HORS ETIAGE
62	EAUX SUPERFICIELLES	47	ALLUVIONS DE GARONNE (1) (UG2)	DE HOON ADRIANUS	PerquiÃ©	FEUGAROLLES		25	1 608	25	300
62	EAUX SUPERFICIELLES	47	ALLUVIONS DE GARONNE (1) (UG2)	DEGANELLO CLAUDINE	Langlade	CLERMONT-DESSOUS		10	399	10	630
62	EAUX SUPERFICIELLES	47	ALLUVIONS DE GARONNE (1) (UG2)	DEGANELLO CLAUDINE	CarrÃ© de Lassem	SAINT-HILAIRE-DE-LUSIGNAN		30	6 878		
62	EAUX SUPERFICIELLES	47	ALLUVIONS DE GARONNE (2) (UG2)	DEGANELLO PHILIPPE	Maurillac	FAUILLET		27	6 878	27	1 800
62	EAUX SUPERFICIELLES	47	ALLUVIONS DE GARONNE (2) (UG2)	DEGANELLO PHILIPPE	Trogu	TONNEINS		37	12 772	37	3 000
62	EAUX SUPERFICIELLES	47	ALLUVIONS DE GARONNE (1) (UG2)	DELIAS JEAN	Pradet	PASSAGE		15	15 929	15	3 900
62	EAUX SUPERFICIELLES	47	masse de praysas réalimentée	DELOUVRIE REMY	Sous la tuilerie	BAZENS		1	750		
62	EAUX SUPERFICIELLES	47	ALLUVIONS DE GARONNE (1) (UG2)	DENTELLA MARYSE	au Saumon	LAYRAC		20	11 459	20	2 400
62	EAUX SUPERFICIELLES	47	ALLUVIONS DE GARONNE (1) (UG2)	DENUX BEATRICE	La Garenne	MONTESQUIEU		14	9 628	14	11 200
62	EAUX SUPERFICIELLES	47	ALLUVIONS DE GARONNE (1) (UG2)	DENUX BEATRICE	MaumÃ©jean	MONTESQUIEU		30	16 507	30	11 722
62	EAUX SUPERFICIELLES	47	ALLUVIONS DE GARONNE (1) (UG2)	DESIDERA JEAN-MARC	Branon	FEUGAROLLES				30	900
62	EAUX SUPERFICIELLES	47	ALLUVIONS DE GARONNE (1) (UG2)	DESIDERA JEAN-MARC	Lasserre	FEUGAROLLES				30	600
62	EAUX SUPERFICIELLES	47	ALLUVIONS DE GARONNE (1) (UG2)	DESIDERA JEAN-MARC	Paravis ouest	FEUGAROLLES				30	600
62	EAUX SUPERFICIELLES	47	ALLUVIONS DE GARONNE (1) (UG2)	DESIDERA JEAN-MARC	Bidaules	FEUGAROLLES				30	600
62	EAUX SUPERFICIELLES	47	ALLUVIONS DE GARONNE (2) (UG2)	DESPIN	Labastice	MONHEURT		30	13 755	30	3 000
62	EAUX SUPERFICIELLES	47	ALLUVIONS DE GARONNE (2) (UG2)	DESPIN	Bordeneuve	VILLETON		30	17 194	30	3 600
62	EAUX SUPERFICIELLES	47	canal latéral à la garonne (ug2)	DEUS CHRISTIAN	Perrot	MAS-D'AGENAIS		10	8 188	10	8 333
62	EAUX SUPERFICIELLES	47	ourbise	DEYMIER	L'Ourbise	RAZIMET		40	1 000	40	900
62	EAUX SUPERFICIELLES	47	ALLUVIONS DE GARONNE (2) (UG2)	DONATONI Raymonde	Labarthote	MONHEURT		50	27 511	50	6 000
62	EAUX SUPERFICIELLES	47	canal latéral à la garonne (ug2)	DONATONI Raymonde	PonÃ§on	PUCH-D'AGENAIS		50	32 750	40	33 333
62	EAUX SUPERFICIELLES	47	canal latéral à la garonne (ug2)	DONATONI Raymonde	PonÃ§on	PUCH-D'AGENAIS		60	49 126	60	50 000
62	EAUX SUPERFICIELLES	47	ALLUVIONS DE GARONNE (1) (UG2)	DRAPE	Dumas	LAYRAC		25	8 542	25	1 800
62	EAUX SUPERFICIELLES	47	ALLUVIONS DE GARONNE (1) (UG2)	DUBARRY MICHEL	Bordeneuve	BOE		12	1 398	12	300
62	EAUX SUPERFICIELLES	47	canal latéral à la garonne (ug2)	DUBOURG	St Christophe	VILLETON		30	24 563	30	25 000
62	EAUX SUPERFICIELLES	47	ALLUVIONS DE GARONNE (2) (UG2)	DUBOURG	Le Petit Marais	VILLETON		30	19 258		
62	EAUX SUPERFICIELLES	47	gaubège	DUBOURG FREDERIC	Les Caubets	SAINT-LEGER		20	12 297	20	2 682
62	EAUX SUPERFICIELLES	47	garonne (ug2)	DUBOURG FREDERIC	Les Caubets	SAINT-LEGER		25	13 559		
62	EAUX SUPERFICIELLES	47	ALLUVIONS DE GARONNE (2) (UG2)	DUBOURG YVES	Franchiment	FAUILLET		50	28 652	50	8 400
62	EAUX SUPERFICIELLES	47	ALLUVIONS DE GARONNE (2) (UG2)	DUBOURG YVES	Foncrumet	FAUILLET		30	17 194	30	3 600
62	EAUX SUPERFICIELLES	47	ALLUVIONS DE GARONNE (2) (UG2)	DUBOURG YVES	Lahouze	FAUILLET		30	16 211	30	4 050
62	EAUX SUPERFICIELLES	47	garonne (ug2)	DUBOURG YVES	Lahouze	FAUILLET		25	5 503	25	21 000
62	EAUX SUPERFICIELLES	47	canal latéral à la garonne (ug2)	DUBRANA Paulette	Maresco	FOURQUES-SUR-GARONNE		47	38 482	47	39 167
62	EAUX SUPERFICIELLES	47	ALLUVIONS DE GARONNE (2) (UG2)	DUCASSE	Au Sahut	TONNEINS		20	20 633	20	4 500
62	EAUX SUPERFICIELLES	47	ALLUVIONS DE GARONNE (1) (UG2)	DUHARD ERIC	Lacombe	MONTESQUIEU		25	8 253	25	1 800
62	EAUX SUPERFICIELLES	47	ALLUVIONS DE GARONNE (1) (UG2)	DUHARD ERIC	Lacombe	MONTESQUIEU		50	8 253		
62	EAUX SUPERFICIELLES	47	ALLUVIONS DE GARONNE (1) (UG2)	DURREY DANIEL	Tapie	LAYRAC		40	13 755	40	3 000
62	EAUX SUPERFICIELLES	47	ALLUVIONS DE GARONNE (1) (UG2)	EARL ALEXIS	FaviÃ©res	BRUCH		40	16 507	40	4 200
62	EAUX SUPERFICIELLES	47	ALLUVIONS DE GARONNE (1) (UG2)	EARL ALEXIS	Huets	BRUCH		40	20 633	40	4 500
62	EAUX SUPERFICIELLES	47	ALLUVIONS DE GARONNE (1) (UG2)	EARL ALEXIS	Lapougnanes	BRUCH		30	9 628	30	4 800
62	EAUX SUPERFICIELLES	47	ALLUVIONS DE GARONNE (1) (UG2)	EARL ALEXIS	NonmÃ©jean	MONTESQUIEU		40	8 253	40	300
62	EAUX SUPERFICIELLES	47	ALLUVIONS DE GARONNE (1) (UG2)	EARL ALEXIS	Lasserre	MONTESQUIEU		30	16 507	30	3 600
62	EAUX SUPERFICIELLES	47	ALLUVIONS DE GARONNE (1) (UG2)	EARL AU FIL DES SAISONS	Ile de Balan	BAZENS		20	10 000	20	2 000
62	EAUX SUPERFICIELLES	47	brimont	EARL BECERRA-TROUTET	Peyremounie	MOIRAX		60	12 183	60	4 800
62	EAUX SUPERFICIELLES	47	ALLUVIONS DE GARONNE (2) (UG2)	EARL BERNEZAT	Rabucha	LAGRUERE		30	8 625	30	1 800
62	EAUX SUPERFICIELLES	47	ALLUVIONS DE GARONNE (2) (UG2)	EARL BERNEZAT	LabarriÃ©re	LAGRUERE		35	17 882	35	3 900
62	EAUX SUPERFICIELLES	47	ALLUVIONS DE GARONNE (2) (UG2)	EARL BONTAZ	Laze	SAINT-HILAIRE-DE-LUSIGNAN		30	6 878	30	2 400
62	EAUX SUPERFICIELLES	47	ALLUVIONS DE GARONNE (1) (UG2)	EARL BOULUTET	Boulutet	CAUDECOSTE		25	26 521		
62	EAUX SUPERFICIELLES	47	ALLUVIONS DE GARONNE (1) (UG2)	EARL BOULUTET	BÃ©oulaygues	LAYRAC		20	8 941		
62	EAUX SUPERFICIELLES	47	ALLUVIONS DE GARONNE (1) (UG2)	EARL BOULUTET	As Camps Barrats	LAYRAC		25	9 628		
62	EAUX SUPERFICIELLES	47	ALLUVIONS DE GARONNE (1) (UG2)	EARL BOULUTET	Au Pont	SAUVETERRE-SAINT-DENIS		20	8 487		
62	EAUX SUPERFICIELLES	47	ALLUVIONS DE GARONNE (1) (UG2)	EARL BOULUTET	Bichoi	SAUVETERRE-SAINT-DENIS		20	8 776		

PE	Type de ressource de prélèvement	DPT	Libellé local de la ressource de prélèvement	Nom du préleveur	Lieu-dit implantation	COMMUNE	Surface en m2	Débit en m3/h - ETIAGE	Volume autorisé ETIAGE	Débit en m3/h - HORS ETIAGE	Volume autorisé HORS ETIAGE
62	EAUX SUPERFICIELLES	47	ALLUVIONS DE GARONNE (1) (UG2)	EARL BOULUTET	Au Saumon	SAUVETERRE-SAINT-DENIS		20	3 796		
62	EAUX SUPERFICIELLES	47	garonne (ug1)	EARL BRO	Saint-Caprais	SENESTIS		140	30 262		
62	EAUX SUPERFICIELLES	47	ALLUVIONS DE GARONNE (2) (UG2)	EARL CALIFORNIA	Badoc	LAGRUIERE		30	20 633		
62	EAUX SUPERFICIELLES	47	ALLUVIONS DE GARONNE (2) (UG2)	EARL CALIFORNIA	Bourriot	TONNEINS		20	12 380	1	56
62	EAUX SUPERFICIELLES	47	garonne (ug2)	EARL CALIFORNIA	Garrigue	TONNEINS		20	16 507		
62	EAUX SUPERFICIELLES	47	ALLUVIONS DE GARONNE (2) (UG2)	EARL CALIFORNIA	Ourbise	VILLETON		15	5 503		
62	EAUX SUPERFICIELLES	47	garonne (ug2)	EARL COCORIBIO	garonne	SAINT-ROMAIN-LE-NOBLE		30	5 000		
62	EAUX SUPERFICIELLES	47	masse d'agen réalimentée	EARL COUSTOU	Moulin de Labat	PONT-DU-CASSE		18	3 000		
62	EAUX SUPERFICIELLES	47	ALLUVIONS DE GARONNE (1) (UG2)	EARL DE BAGNOC	Hargues	SAINTE-COLOMBE-EN-BRUILHOIS		37	18 112	60	3 600
62	EAUX SUPERFICIELLES	47	ALLUVIONS DE GARONNE (1) (UG2)	EARL DE BAGNOC	Las Barthès	SAINTE-COLOMBE-EN-BRUILHOIS		37	18 112	30	6 000
62	EAUX SUPERFICIELLES	47	ALLUVIONS DE GARONNE (1) (UG2)	EARL DE BAGNOC	Pinchet	SAINTE-COLOMBE-EN-BRUILHOIS		37	18 112		
62	EAUX SUPERFICIELLES	47	ALLUVIONS DE GARONNE (1) (UG2)	EARL DE BARON	Bouillebas	LAYRAC		35	9 354	35	2 100
62	EAUX SUPERFICIELLES	47	ALLUVIONS DE GARONNE (1) (UG2)	EARL DE BATAIL	Bigourdine	LAYRAC		25	11 142	25	600
62	EAUX SUPERFICIELLES	47	ALLUVIONS DE GARONNE (1) (UG2)	EARL DE BATAIL	Larrouy	LAYRAC		20	6 561		
62	EAUX SUPERFICIELLES	47	ALLUVIONS DE GARONNE (1) (UG2)	EARL DE BATAIL	Poncy	LAYRAC		25	15 131		
62	EAUX SUPERFICIELLES	47	ALLUVIONS DE GARONNE (1) (UG2)	EARL DE BATAIL	Poncy	LAYRAC		12	6 878		
62	EAUX SUPERFICIELLES	47	ALLUVIONS DE GARONNE (1) (UG2)	EARL DE BATAIL	Pinac	SAUVETERRE-SAINT-DENIS		40	18 074	40	1 200
62	EAUX SUPERFICIELLES	47	ALLUVIONS DE GARONNE (1) (UG2)	EARL DE BELLOC	Saint Martin	BRUCH		70	9 628	70	2 100
62	EAUX SUPERFICIELLES	47	ALLUVIONS DE GARONNE (1) (UG2)	EARL DE BELLOC	Belloc	FEUGAROLLES		20	1 398	20	300
62	EAUX SUPERFICIELLES	47	jorle	EARL DE BENEZIT	Barcelonne	LAPLUME				40	15 000
62	EAUX SUPERFICIELLES	47	canal latéral à la garonne (ug2)	EARL DE BERNADEAU	Le Gravail	PUCH-D'AGENAIS		60	49 126	60	50 000
62	EAUX SUPERFICIELLES	47	ALLUVIONS DE GARONNE (2) (UG2)	EARL DE BERRY	Bourron	PUCH-D'AGENAIS		40	17 882	40	3 900
62	EAUX SUPERFICIELLES	47	ALLUVIONS DE GARONNE (2) (UG2)	EARL DE BERRY	Caperagnot	PUCH-D'AGENAIS		40	6 190	40	4 200
62	EAUX SUPERFICIELLES	47	ALLUVIONS DE GARONNE (2) (UG2)	EARL DE BERRY	Prairie de Blanchet	PUCH-D'AGENAIS		40	8 253		
62	EAUX SUPERFICIELLES	47	canal latéral à la garonne (ug2)	EARL DE BERRY	Canal_RIVED_PK142	PUCH-D'AGENAIS		65	53 220	65	54 166
62	EAUX SUPERFICIELLES	47	canal latéral à la garonne (ug2)	EARL DE BERRY	Canal_RIVEG_PK142.65	PUCH-D'AGENAIS		35	28 657	35	29 167
62	EAUX SUPERFICIELLES	47	canal latéral à la garonne (ug2)	EARL DE BERRY	Canal_RIVEG_PK142.85	PUCH-D'AGENAIS		44	36 026	44	36 667
62	EAUX SUPERFICIELLES	47	canal latéral à la garonne (ug2)	EARL DE BERRY	Canal_RIVED_PK143	PUCH-D'AGENAIS		90	73 690	90	75 000
62	EAUX SUPERFICIELLES	47	garonne (ug2)	EARL DE BERRY	Costes	TONNEINS		40	15 131		
62	EAUX SUPERFICIELLES	47	garonne (ug2)	EARL DE BERRY	L'île	TONNEINS		40	8 253		
62	EAUX SUPERFICIELLES	47	ALLUVIONS DE GARONNE (1) (UG2)	EARL DE BIDAULES	Bidaule	FEUGAROLLES		35	12 064	35	2 631
62	EAUX SUPERFICIELLES	47	ALLUVIONS DE GARONNE (1) (UG2)	EARL DE BIDAULES	Lasserre	FEUGAROLLES		50	11 004	50	2 400
62	EAUX SUPERFICIELLES	47	ALLUVIONS DE GARONNE (1) (UG2)	EARL DE BIDAULES	Meneaux	FEUGAROLLES		25	1 118	25	4 070
62	EAUX SUPERFICIELLES	47	ALLUVIONS DE GARONNE (1) (UG2)	EARL DE BIDAULES	Pachère	FEUGAROLLES		30	17 882	30	3 900
62	EAUX SUPERFICIELLES	47	ALLUVIONS DE GARONNE (1) (UG2)	EARL DE BORDENEUVE	Jaumet	CAUDECOSTE		5	6 420	30	3 000
62	EAUX SUPERFICIELLES	47	ALLUVIONS DE GARONNE (1) (UG2)	EARL DE BORDENEUVE	Muret	CAUDECOSTE		5	6 420	10	900
62	EAUX SUPERFICIELLES	47	ALLUVIONS DE GARONNE (1) (UG2)	EARL DE BORDENEUVE	Bourret	SAINTE-NICOLAS-DE-LA-BALERME		5	6 420	35	3 000
62	EAUX SUPERFICIELLES	47	ALLUVIONS DE GARONNE (1) (UG2)	EARL DE BORDENEUVE	Aux Tintades	SAINTE-SIXTE		5	6 420	30	1 200
62	EAUX SUPERFICIELLES	47	ALLUVIONS DE GARONNE (1) (UG2)	EARL DE BORDENEUVE	Aux Peyret	SAINTE-SIXTE		5	6 420		
62	EAUX SUPERFICIELLES	47	ALLUVIONS DE GARONNE (1) (UG2)	EARL DE BORDENEUVE	Aux Peyret	SAINTE-SIXTE		5	6 420		
62	EAUX SUPERFICIELLES	47	estressol (source serouin)	EARL DE BORDES	Sàrouin	CUQ				30	37 000
62	EAUX SUPERFICIELLES	47	estressol (source serouin)	EARL DE BORDES	Cardon	CUQ				8	22 000
62	EAUX SUPERFICIELLES	47	garonne (ug2)	EARL DE BOURBON	Champs du Cellier	NICOLE		120	14 148		
62	EAUX SUPERFICIELLES	47	ALLUVIONS DE GARONNE (1) (UG2)	EARL DE CABANNES	Majoureau	DAMAZAN		25	12 380		
62	EAUX SUPERFICIELLES	47	garonne (ug1)	EARL DE CAMBES	Au Roc	LAGRUIERE		30	29 476		
62	EAUX SUPERFICIELLES	47	ALLUVIONS DE GARONNE (2) (UG2)	EARL DE CAMBES	CAMBES	LAGRUIERE			998	0	1 500
62	EAUX SUPERFICIELLES	47	ALLUVIONS DE GARONNE (1) (UG2)	EARL DE CAMPILLOT	Campilot	DAMAZAN		80	30 977	80	6 900
62	EAUX SUPERFICIELLES	47	ALLUVIONS DE GARONNE (1) (UG2)	EARL DE CAMPILLOT	Jaquette	DAMAZAN		40	22 861	40	5 100
62	EAUX SUPERFICIELLES	47	ALLUVIONS DE GARONNE (2) (UG2)	EARL DE CAMPILLOT	Valade	MONHEURT		40	21 307	80	10 100
62	EAUX SUPERFICIELLES	47	tareyre	EARL DE CANDELET	Cami du Roy	LEYRITZ-MONCASSIN		10	2 996	10	15 300
62	EAUX SUPERFICIELLES	47	ourbise	EARL DE CANDELET	Pont de Pierre	VILLEFRANCHE-DU-QUEYRAN		15	5 797	15	4 300

PE	Type de ressource de prélèvement	DPT	Libellé local de la ressource de prélèvement	Nom du préleveur	Lieu-dit implantation	COMMUNE	Surface en m2	Débit en m3/h - ETIAGE	Volume autorisé ETIAGE	Débit en m3/h - HORS ETIAGE	Volume autorisé HORS ETIAGE
62	EAUX SUPERFICIELLES	47	masse d'agen réalimentée	EARL DE CAZENEUVE	Cazeneuve	BAJAMONT		50	32 472		
62	EAUX SUPERFICIELLES	47	ALLUVIONS DE GARONNE (2) (UG2)	EARL DE CHIRAUD	Not	FAUILLET		20	6 878	60	300
62	EAUX SUPERFICIELLES	47	ALLUVIONS DE GARONNE (2) (UG2)	EARL DE CHIRAUD	Chiraud	FAUILLET		25	6 878	25	2 480
62	EAUX SUPERFICIELLES	47	ALLUVIONS DE GARONNE (2) (UG2)	EARL DE CHIRAUD	Chiraud	FAUILLET		30	15 524	25	3 600
62	EAUX SUPERFICIELLES	47	ALLUVIONS DE GARONNE (2) (UG2)	EARL DE CHIRAUD	GÃ©nÃ©raux	FAUILLET		20	12 772	25	3 600
62	EAUX SUPERFICIELLES	47	ALLUVIONS DE GARONNE (2) (UG2)	EARL DE CHIRAUD	Paban	FAUILLET		30	15 524	30	4 200
62	EAUX SUPERFICIELLES	47	ourbise	EARL DE COUCHERON	Bertranet Bas	LEYRITZ-MONCASSIN		50	31 488	50	5 000
62	EAUX SUPERFICIELLES	47	ALLUVIONS DE GARONNE (2) (UG2)	EARL DE CURASSEAU	Gerbes	PUCH-D'AGENAIS		20	11 459		
62	EAUX SUPERFICIELLES	47	ALLUVIONS DE GARONNE (2) (UG2)	EARL DE DUROU	BRUZES	LAGRUERE		30	6 878		
62	EAUX SUPERFICIELLES	47	ALLUVIONS DE GARONNE (2) (UG2)	EARL DE DUROU	DUROU	VILLETON		30	2 948	25	1 200
62	EAUX SUPERFICIELLES	47	ALLUVIONS DE GARONNE (1) (UG2)	EARL DE DUROU	Dubois	VILLETON		25	9 628		
62	EAUX SUPERFICIELLES	47	ALLUVIONS DE GARONNE (1) (UG2)	EARL DE FLEURY	Fleury	CAUDECOSTE		20	3 930		
62	EAUX SUPERFICIELLES	47	ALLUVIONS DE GARONNE (1) (UG2)	EARL DE FLEURY	Fleury	CAUDECOSTE		30	18 570		
62	EAUX SUPERFICIELLES	47	ALLUVIONS DE GARONNE (1) (UG2)	EARL DE FLEURY	Taman	SAINT-SIXTE		40	7 222		
62	EAUX SUPERFICIELLES	47	ALLUVIONS DE GARONNE (1) (UG2)	EARL DE FLEURY	Taman	SAINT-SIXTE		40	7 222		
62	EAUX SUPERFICIELLES	47	ALLUVIONS DE GARONNE (2) (UG2)	EARL DE FONCESEILLE	Le Clavetet	TONNEINS		40	27 511		
62	EAUX SUPERFICIELLES	47	ALLUVIONS DE GARONNE (2) (UG2)	EARL DE FONCESEILLE	pont de la Matte	TONNEINS		40	27 511		
62	EAUX SUPERFICIELLES	47	ALLUVIONS DE GARONNE (2) (UG2)	EARL DE FONCESEILLE	Fonceseille	TONNEINS		40	10 537		
62	EAUX SUPERFICIELLES	47	ALLUVIONS DE GARONNE (1) (UG2)	EARL DE LA BALERME	Balerm	SAINT-SIXTE		30	9 825	20	900
62	EAUX SUPERFICIELLES	47	ALLUVIONS DE GARONNE (1) (UG2)	EARL DE LA BALERME	Tintade	SAINT-SIXTE		30	4 912		
62	EAUX SUPERFICIELLES	47	canal latéral à la garonne (ug2)	EARL DE LA FLECHE	BeaupÃ©re	PUCH-D'AGENAIS		40	32 750	40	33 333
62	EAUX SUPERFICIELLES	47	canal latéral à la garonne (ug2)	EARL DE LA FLECHE	BeaupÃ©re 2	PUCH-D'AGENAIS		40	32 750	40	33 333
62	EAUX SUPERFICIELLES	47	ALLUVIONS DE GARONNE (1) (UG2)	EARL DE LA GAULE	CÃ©dassÃ©	FEUGAROLLES		30	4 401	30	8 000
62	EAUX SUPERFICIELLES	47	ALLUVIONS DE GARONNE (1) (UG2)	EARL DE LA GAULE	Batal	SAINT-LAURENT		30	2 751		
62	EAUX SUPERFICIELLES	47	ALLUVIONS DE GARONNE (1) (UG2)	EARL DE LA GAULE	Guilloutet	SAINT-LAURENT		30	7 860	30	3 500
62	EAUX SUPERFICIELLES	47	ALLUVIONS DE GARONNE (1) (UG2)	EARL DE LA GAULE	Mondevin	SAINT-LAURENT		30	17 194		
62	EAUX SUPERFICIELLES	47	ALLUVIONS DE GARONNE (1) (UG2)	EARL DE LA GAULE	PirÃ©te	SAINT-LAURENT		30	3 439	30	6 800
62	EAUX SUPERFICIELLES	47	ALLUVIONS DE GARONNE (1) (UG2)	EARL DE LA GRANDE CARRERE	Teste	BOE		20	3 439	20	1 150
62	EAUX SUPERFICIELLES	47	ALLUVIONS DE GARONNE (1) (UG2)	EARL DE LA GRANDE CARRERE	La Grande CarrÃ©re	BOE		10	1 398		
62	EAUX SUPERFICIELLES	47	garonne (ug2)	EARL DE LA GRANDE CARRERE	Lestache	BOE		40	8 253		
62	EAUX SUPERFICIELLES	47	canal latéral à la garonne (ug2)	EARL DE LA GRAVE	Marescot	FOURQUES-SUR-GARONNE		50	40 938	50	41 666
62	EAUX SUPERFICIELLES	47	canal latéral à la garonne (ug2)	EARL DE LA GRAVE	La Grave	FOURQUES-SUR-GARONNE		50	40 938	50	41 666
62	EAUX SUPERFICIELLES	47	garonne (ug2)	EARL DE LA MARAICHERE	Mougnac	PASSAGE		25	7 369		
62	EAUX SUPERFICIELLES	47	ALLUVIONS DE GARONNE (1) (UG2)	EARL DE LA PETITE BARTHE	Le Petit Mirail	DAMAZAN		25	16 507	25	5 350
62	EAUX SUPERFICIELLES	47	ALLUVIONS DE GARONNE (1) (UG2)	EARL DE LA PETITE BARTHE	Le Petit Mirail	DAMAZAN		10	6 878	10	2 900
62	EAUX SUPERFICIELLES	47	ALLUVIONS DE GARONNE (1) (UG2)	EARL DE LA PETITE BARTHE	Le Petit Mirail	DAMAZAN		20	11 004	20	3 800
62	EAUX SUPERFICIELLES	47	ALLUVIONS DE GARONNE (1) (UG2)	EARL DE LA PETITE BARTHE	Labarthe	DAMAZAN			13 776		20 000
62	EAUX SUPERFICIELLES	47	ALLUVIONS DE GARONNE (1) (UG2)	EARL DE LA PETITE BARTHE	Labarthe	DAMAZAN			8 266		
62	EAUX SUPERFICIELLES	47	gaubège	EARL DE LA PETITE BARTHE	PlanÃ©s	SAINT-LEGER		40	2 201	40	480
62	EAUX SUPERFICIELLES	47	ALLUVIONS DE GARONNE (2) (UG2)	EARL DE LABOULBENE	LaboulbÃ©ne	MONHEURT		25	16 507		
62	EAUX SUPERFICIELLES	47	garonne (ug2)	EARL DE LABOULBENE	Laribal	MONHEURT		30	6 485		
62	EAUX SUPERFICIELLES	47	ALLUVIONS DE GARONNE (1) (UG2)	EARL DE LACARRERE	Campech	BUZET-SUR-BAISE		60	34 389	60	7 500
62	EAUX SUPERFICIELLES	47	ALLUVIONS DE GARONNE (1) (UG2)	EARL DE LACARRERE	LagahuzÃ©re	BUZET-SUR-BAISE		135	34 389	135	7 500
62	EAUX SUPERFICIELLES	47	ALLUVIONS DE GARONNE (1) (UG2)	EARL DE LACARRERE	Lasplace	BUZET-SUR-BAISE		30	17 194	30	3 750
62	EAUX SUPERFICIELLES	47	ALLUVIONS DE GARONNE (1) (UG2)	EARL DE LACARRERE	Barrouil	BUZET-SUR-BAISE		30	17 194		
62	EAUX SUPERFICIELLES	47	ALLUVIONS DE GARONNE (1) (UG2)	EARL DE LACARRERE	Marque	SAINT-PIERRE-DE-BUZET		35	24 759		
62	EAUX SUPERFICIELLES	47	canal latéral à la garonne (ug2)	EARL DE LACARRERE	Percasse	SAINT-PIERRE-DE-BUZET		11	8 842		
62	EAUX SUPERFICIELLES	47	canal latéral à la garonne (ug2)	EARL DE LACARRERE	Burrenque	SAINT-PIERRE-DE-BUZET		14	11 790		
62	EAUX SUPERFICIELLES	47	canal latéral à la garonne (ug2)	EARL DE LACARRERE	percasse	SAINT-PIERRE-DE-BUZET		10	9 000		
62	EAUX SUPERFICIELLES	47	canal latéral à la garonne (ug2)	EARL DE LACARRERE	Percasse	SAINT-PIERRE-DE-BUZET		30	10 000		
62	EAUX SUPERFICIELLES	47	ALLUVIONS DE GARONNE (2) (UG2)	EARL DE LACOUSTERE	LacoustÃ©re	TONNEINS		40	20 965	40	5 100

PE	Type de ressource de prélèvement	DPT	Libellé local de la ressource de prélèvement	Nom du préleveur	Lieu-dit implantation	COMMUNE	Surface en m2	Débit en m3/h - ETIAGE	Volume autorisé ETIAGE	Débit en m3/h - HORS ETIAGE	Volume autorisé HORS ETIAGE
62	EAUX SUPERFICIELLES	47	ALLUVIONS DE GARONNE (2) (UG2)	EARL DE LACOUSTERE	LacoustÃ`re	TONNEINS		40	20 965	40	5 100
62	EAUX SUPERFICIELLES	47	canal latéral à la garonne (ug2)	EARL DE LAHITTE	PÃ©carrÃ`re	BUZET-SUR-BAISE		55	45 032	55	45 833
62	EAUX SUPERFICIELLES	47	ALLUVIONS DE GARONNE (2) (UG2)	EARL DE LAHITTE	Bernadeau	SAINT-LEGER		45	27 511		
62	EAUX SUPERFICIELLES	47	garonne (ug2)	EARL DE LAHITTE	Lahitte	SAINT-LEGER		125	55 021		
62	EAUX SUPERFICIELLES	47	brimont	EARL DE LAMARTINE	lamartine	AUBIAC				40	10 000
62	EAUX SUPERFICIELLES	47	bourbon réalimenté	EARL DE LAPIQUE	Longueval	FOULAYRONNES		20	6 000		
62	EAUX SUPERFICIELLES	47	garonne (ug2)	EARL DE LAPIQUE	PÃ©age	SAINT-HILAIRE-DE-LUSIGNAN		50	6 878	50	14 000
62	EAUX SUPERFICIELLES	47	ALLUVIONS DE GARONNE (1) (UG2)	EARL DE LASBARTHES	Pommiers	CAUDECOSTE				20	2 400
62	EAUX SUPERFICIELLES	47	ALLUVIONS DE GARONNE (2) (UG2)	EARL DE LOCQUERINE	Bonhomme	PUCH-D'AGENAIS		35	14 443	35	6 950
62	EAUX SUPERFICIELLES	47	ALLUVIONS DE GARONNE (2) (UG2)	EARL DE LOCQUERINE	La Fleur	PUCH-D'AGENAIS		35	20 633	35	4 500
62	EAUX SUPERFICIELLES	47	canal latéral à la garonne (ug2)	EARL DE LOCQUERINE	Guilhem	PUCH-D'AGENAIS				140	116 666
62	EAUX SUPERFICIELLES	47	ALLUVIONS DE GARONNE (2) (UG2)	EARL DE MAILLONNE	Au Plaisir	TONNEINS		50	30 262	50	6 600
62	EAUX SUPERFICIELLES	47	ALLUVIONS DE GARONNE (2) (UG2)	EARL DE MAILLONNE	Castets	VILLETON		45	17 882	45	3 900
62	EAUX SUPERFICIELLES	47	ALLUVIONS DE GARONNE (2) (UG2)	EARL DE MAILLONNE	Maillonne	VILLETON			17 685	45	4 650
62	EAUX SUPERFICIELLES	47	ALLUVIONS DE GARONNE (2) (UG2)	EARL DE MAILLONNE	Maillonne	VILLETON		70	30 262	70	11 500
62	EAUX SUPERFICIELLES	47	ALLUVIONS DE GARONNE (2) (UG2)	EARL DE MAILLONNE	Castagnon	VILLETON		45	17 882	45	3 900
62	EAUX SUPERFICIELLES	47	ALLUVIONS DE GARONNE (2) (UG2)	EARL DE MAILLONNE	Au CurÃ©	VILLETON				50	5 000
62	EAUX SUPERFICIELLES	47	ourbise	EARL DE MANILLE	Moulineau	RAZIMET		20	4 653	20	1 800
62	EAUX SUPERFICIELLES	47	ALLUVIONS DE GARONNE (1) (UG2)	EARL DE MARSIN	Bassillane	CAUDECOSTE		40	19 896	40	22 200
62	EAUX SUPERFICIELLES	47	ALLUVIONS DE GARONNE (1) (UG2)	EARL DE MARSIN	Marsin	CAUDECOSTE		30	9 628	30	47 745
62	EAUX SUPERFICIELLES	47	ALLUVIONS DE GARONNE (1) (UG2)	EARL DE MARSIN	Fleury	CAUDECOSTE		50	35 763	50	11 300
62	EAUX SUPERFICIELLES	47	ALLUVIONS DE GARONNE (1) (UG2)	EARL DE MARSIN	Sens	CAUDECOSTE		30	6 878	30	8 500
62	EAUX SUPERFICIELLES	47	ALLUVIONS DE GARONNE (1) (UG2)	EARL DE MARSIN	Poitou	SAINT-NICOLAS-DE-LA-BALERME		30	11 554	30	14 280
62	EAUX SUPERFICIELLES	47	ALLUVIONS DE GARONNE (1) (UG2)	EARL DE MARSIN	Simon	SAINT-NICOLAS-DE-LA-BALERME		40	13 755	40	31 000
62	EAUX SUPERFICIELLES	47	ALLUVIONS DE GARONNE (1) (UG2)	EARL DE MARSIN	Simon	SAINT-NICOLAS-DE-LA-BALERME		30	13 755	30	17 000
62	EAUX SUPERFICIELLES	47	ALLUVIONS DE GARONNE (1) (UG2)	EARL DE MARSIN	Sans	SAINT-NICOLAS-DE-LA-BALERME		80	20 633	80	4 500
62	EAUX SUPERFICIELLES	47	garonne (ug1)	EARL DE MAYNE-NEUF	Tuilieu	SENESTIS		40	14 148		
62	EAUX SUPERFICIELLES	47	ALLUVIONS DE GARONNE (1) (UG2)	EARL DE MIGNONNE	Riquet	BUZET-SUR-BAISE		25	15 406	25	3 300
62	EAUX SUPERFICIELLES	47	ALLUVIONS DE GARONNE (1) (UG2)	EARL DE MIGNONNE	La Petite Fleur	DAMAZAN		25	9 628		
62	EAUX SUPERFICIELLES	47	ALLUVIONS DE GARONNE (1) (UG2)	EARL DE MIGNONNE	Pradas	PUCH-D'AGENAIS		20	6 878	20	1 500
62	EAUX SUPERFICIELLES	47	ALLUVIONS DE GARONNE (2) (UG2)	EARL DE MIGNONNE	Bonhomme	PUCH-D'AGENAIS		25	16 507		
62	EAUX SUPERFICIELLES	47	ALLUVIONS DE GARONNE (2) (UG2)	EARL DE MONDESIR	Bonhomme	PUCH-D'AGENAIS		25	2 944	25	642
62	EAUX SUPERFICIELLES	47	canal latéral à la garonne (ug2)	EARL DE MONDESIR	St Pey	PUCH-D'AGENAIS		36	29 476	36	30 000
62	EAUX SUPERFICIELLES	47	canal latéral à la garonne (ug2)	EARL DE MONDESIR	Le Gravail	PUCH-D'AGENAIS		14	11 790	14	12 000
62	EAUX SUPERFICIELLES	47	ALLUVIONS DE GARONNE (1) (UG2)	EARL DE MONFOUX	Monfoux	BOE		50	11 004	50	2 400
62	EAUX SUPERFICIELLES	47	garonne (ug1)	EARL DE MONGIBEAU	Petite BarriÃ`re	LAGRUERE		50	34 389	50	38 500
62	EAUX SUPERFICIELLES	47	canal latéral à la garonne (ug2)	EARL DE MONTENON	Perrot	MAS-D'AGENAIS		30	24 563	30	25 000
62	EAUX SUPERFICIELLES	47	ALLUVIONS DE GARONNE (1) (UG2)	EARL DE MOURLAN	Mourlan	PASSAGE		160	77 374	160	28 000
62	EAUX SUPERFICIELLES	47	canal latéral à la garonne (ug2)	EARL DE PERSILLON		CAUMONT-SUR-GARONNE		40	32 750		
62	EAUX SUPERFICIELLES	47	canal latéral à la garonne (ug2)	EARL DE PERSILLON	Chalet	MAS-D'AGENAIS		40	32 750	40	33 333
62	EAUX SUPERFICIELLES	47	ALLUVIONS DE GARONNE (1) (UG2)	EARL DE PEYROUET	FigadÃ`re	BRUCH		30	16 507	30	3 600
62	EAUX SUPERFICIELLES	47	ALLUVIONS DE GARONNE (1) (UG2)	EARL DE PEYROUET	L'Ecluse	BRUCH		35	13 755	45	4 200
62	EAUX SUPERFICIELLES	47	ALLUVIONS DE GARONNE (1) (UG2)	EARL DE PEYROUET	Rigas	BRUCH		15	6 190	15	1 200
62	EAUX SUPERFICIELLES	47	ALLUVIONS DE GARONNE (1) (UG2)	EARL DE PEYROUET	Rigas	BRUCH		120	13 755	120	6 000
62	EAUX SUPERFICIELLES	47	ALLUVIONS DE GARONNE (1) (UG2)	EARL DE PEYROUET	Peyrouet	SAINTE-COLOMBE-EN-BRUILHOIS		60	34 389	60	7 500
62	EAUX SUPERFICIELLES	47	ALLUVIONS DE GARONNE (1) (UG2)	EARL DE PEYROUET	Pouchon	SAINTE-COLOMBE-EN-BRUILHOIS		90	36 353	90	9 000
62	EAUX SUPERFICIELLES	47	ALLUVIONS DE GARONNE (2) (UG2)	EARL DE PHILIPPOT	Balet	TONNEINS		30	13 068	30	3 000
62	EAUX SUPERFICIELLES	47	ALLUVIONS DE GARONNE (2) (UG2)	EARL DE PHILIPPOT	BÃ©raud	TONNEINS		30	12 380	30	4 450
62	EAUX SUPERFICIELLES	47	ALLUVIONS DE GARONNE (2) (UG2)	EARL DE PHILIPPOT	Jeannat	TONNEINS		30	10 316	30	4 500
62	EAUX SUPERFICIELLES	47	ALLUVIONS DE GARONNE (2) (UG2)	EARL DE PHILIPPOT	Philippot	TONNEINS		40	33 013	40	8 600
62	EAUX SUPERFICIELLES	47	ALLUVIONS DE GARONNE (2) (UG2)	EARL DE PHILIPPOT	RÃ©au	TONNEINS		25	11 004	25	4 150

PE	Type de ressource de prélèvement	DPT	Libellé local de la ressource de prélèvement	Nom du préleveur	Lieu-dit implantation	COMMUNE	Surface en m2	Débit en m3/h - ETIAGE	Volume autorisé ETIAGE	Débit en m3/h - HORS ETIAGE	Volume autorisé HORS ETIAGE
62	EAUX SUPERFICIELLES	47	ALLUVIONS DE GARONNE (2) (UG2)	EARL DE PHILIPPOT	La Gravette	TONNEINS				30	2 100
62	EAUX SUPERFICIELLES	47	ALLUVIONS DE GARONNE (2) (UG2)	EARL DE REVENAC	Rabucha	LAGRUERE		40	1 000	40	1 000
62	EAUX SUPERFICIELLES	47	masse de prayssas	EARL DE RIQUET COURS	Pièce de la Masse	PRAYSSAS		30	9 628	30	2 100
62	EAUX SUPERFICIELLES	47	ALLUVIONS DE GARONNE (1) (UG2)	EARL DE RITES	Mayoux	CAUDECOSTE		40	22 930	40	5 100
62	EAUX SUPERFICIELLES	47	ALLUVIONS DE GARONNE (1) (UG2)	EARL DE RITES	Rites	CAUDECOSTE		40	27 511	100	20 500
62	EAUX SUPERFICIELLES	47	ALLUVIONS DE GARONNE (1) (UG2)	EARL DE RITES	Lou Gout	SAINT-NICOLAS-DE-LA-BALERME		40	3 930	40	300
62	EAUX SUPERFICIELLES	47	ALLUVIONS DE GARONNE (2) (UG2)	EARL DE ROUDET	Lajaunie	MONHEURT		30	17 882		
62	EAUX SUPERFICIELLES	47	ALLUVIONS DE GARONNE (2) (UG2)	EARL DE ROUDET	Pinguet	PUCH-D'AGENAIS		35	23 384	35	6 000
62	EAUX SUPERFICIELLES	47	ALLUVIONS DE GARONNE (2) (UG2)	EARL DE ROUDET	Roud	SAINT-LEGER		35	17 882		
62	EAUX SUPERFICIELLES	47	brimont	EARL DE SAHUC	Lagravette	MOIRAX				8	9 800
62	EAUX SUPERFICIELLES	47	garonne (ug2)	EARL DE SAINT FLOUR	Ile de Balan	BAZENS		80	3 930	90	5 400
62	EAUX SUPERFICIELLES	47	masse de prayssas réalimentée	EARL DE SAINT FLOUR	BATTAN-BAS	BAZENS		40	13 500		
62	EAUX SUPERFICIELLES	47	masse de prayssas réalimentée	EARL DE SAINT FLOUR	Mounicaut	BAZENS			1 500		
62	EAUX SUPERFICIELLES	47	garonne (ug2)	EARL DE SAINT FLOUR	Bayle	CLERMONT-DESSOUS		60	3 930	60	4 500
62	EAUX SUPERFICIELLES	47	masse de prayssas réalimentée	EARL DE SAINT FLOUR	Las Barthes	CLERMONT-DESSOUS		20	8 856		
62	EAUX SUPERFICIELLES	47	ALLUVIONS DE GARONNE (2) (UG2)	EARL DE SAINT GERMAIN	St Germain	TONNEINS		30	9 628	30	3 600
62	EAUX SUPERFICIELLES	47	ALLUVIONS DE GARONNE (2) (UG2)	EARL DE SAINT GERMAIN	St Germain	TONNEINS		30	3 439	30	750
62	EAUX SUPERFICIELLES	47	garonne (ug2)	EARL DE SAINT GERMAIN	Recul	TONNEINS		30	27 118		
62	EAUX SUPERFICIELLES	47	ALLUVIONS DE GARONNE (2) (UG2)	EARL DE SAINT GERMAIN	Richelieu	VILLETON		30	29 476	30	4 770
62	EAUX SUPERFICIELLES	47	ALLUVIONS DE GARONNE (2) (UG2)	EARL DE SAINT JUIN	Pr de la Gaulette	VILLETON		35	14 553	35	3 300
62	EAUX SUPERFICIELLES	47	ALLUVIONS DE GARONNE (1) (UG2)	EARL DE SAINT PHILIP	Lissandre	SAINT-NICOLAS-DE-LA-BALERME		30	7 872	50	1 400
62	EAUX SUPERFICIELLES	47	ALLUVIONS DE GARONNE (1) (UG2)	EARL DE SAINT PHILIP	Lissandre	SAINT-NICOLAS-DE-LA-BALERME		80	45 000	80	5 600
62	EAUX SUPERFICIELLES	47	ALLUVIONS DE GARONNE (1) (UG2)	EARL DE SAINT PHILIP	Lissandre	SAINT-NICOLAS-DE-LA-BALERME		40	7 909		
62	EAUX SUPERFICIELLES	47	ALLUVIONS DE GARONNE (1) (UG2)	EARL DE SAINT PHILIP	St Philip	SAINT-NICOLAS-DE-LA-BALERME		20	23 335		
62	EAUX SUPERFICIELLES	47	ALLUVIONS DE GARONNE (1) (UG2)	EARL DE SAINT PHILIP	St Philip	SAINT-NICOLAS-DE-LA-BALERME		20	23 335		
62	EAUX SUPERFICIELLES	47	ALLUVIONS DE GARONNE (1) (UG2)	EARL DE SAINT PHILIP	Bouchon	SAINT-NICOLAS-DE-LA-BALERME		50	23 335		
62	EAUX SUPERFICIELLES	47	ALLUVIONS DE GARONNE (1) (UG2)	EARL DE SAINT PHILIP	Lagrange	SAINT-SIXTE		40	11 967		
62	EAUX SUPERFICIELLES	47	garonne (ug2)	EARL DE SAINT PHILIP	Lagrange	SAINT-SIXTE		50	9 628	350	34 300
62	EAUX SUPERFICIELLES	47	ALLUVIONS DE GARONNE (1) (UG2)	EARL DE SERCAN	Sercan	COLAYRAC-SAINT-CIRQ		30	9 628	30	2 100
62	EAUX SUPERFICIELLES	47	ALLUVIONS DE GARONNE (1) (UG2)	EARL DE SERCAN	Sercan	COLAYRAC-SAINT-CIRQ		30	9 628	30	2 100
62	EAUX SUPERFICIELLES	47	ALLUVIONS DE GARONNE (1) (UG2)	EARL DE SERCAN	Sercan	COLAYRAC-SAINT-CIRQ		40	9 628	40	2 100
62	EAUX SUPERFICIELLES	47	tareyre	EARL DE SOUYRES	Las Areyres	LEYRITZ-MONCASSIN		40	7 074	40	13 200
62	EAUX SUPERFICIELLES	47	ALLUVIONS DE GARONNE (1) (UG2)	EARL DE TOURON	As Tissies	CAUDECOSTE		30	19 650	35	4 500
62	EAUX SUPERFICIELLES	47	ALLUVIONS DE GARONNE (1) (UG2)	EARL DE TOURON	Barrinque	CAUDECOSTE		40	22 930	40	5 100
62	EAUX SUPERFICIELLES	47	ALLUVIONS DE GARONNE (1) (UG2)	EARL DE TOURON	Touron	CAUDECOSTE		30	19 650	35	4 500
62	EAUX SUPERFICIELLES	47	ALLUVIONS DE GARONNE (1) (UG2)	EARL DE TOURON	Sans	SAINT-NICOLAS-DE-LA-BALERME		30	24 563	35	4 500
62	EAUX SUPERFICIELLES	47	ALLUVIONS DU LOT	EARL DE TREILLE	Passage de Monluc	AIGUILLON		18	1 398	18	300
62	EAUX SUPERFICIELLES	47	garonne (ug2)	EARL DES 3M	Taray	BUZET-SUR-BAISE		400	288 000	400	200 000
62	EAUX SUPERFICIELLES	47	ALLUVIONS DE GARONNE (1) (UG2)	EARL DES 3M	Roland	DAMAZAN		36	20 664	36	4 500
62	EAUX SUPERFICIELLES	47	canal latéral à la garonne (ug2)	EARL DES AUVERGNATS	LARRIVEAU	MAS-D'AGENAIS		18	14 738	18	15 000
62	EAUX SUPERFICIELLES	47	ALLUVIONS DE GARONNE (1) (UG2)	EARL DES CARRELOTS	Bassillane	CAUDECOSTE		45	25 792	45	5 700
62	EAUX SUPERFICIELLES	47	ALLUVIONS DE GARONNE (1) (UG2)	EARL DES CARRELOTS	Carrelots	CAUDECOSTE		70	30 164	70	6 900
62	EAUX SUPERFICIELLES	47	ALLUVIONS DE GARONNE (1) (UG2)	EARL DES CARRELOTS	Estube	CAUDECOSTE		30	2 063	30	600
62	EAUX SUPERFICIELLES	47	ALLUVIONS DE GARONNE (1) (UG2)	EARL DES CARRELOTS	Larroque Ouest	CAUDECOSTE		50	22 930	50	5 100
62	EAUX SUPERFICIELLES	47	ALLUVIONS DE GARONNE (1) (UG2)	EARL DES CARRELOTS	Panissos	CAUDECOSTE		45	17 194	45	3 600
62	EAUX SUPERFICIELLES	47	garonne (ug2)	EARL DES CARRELOTS	Illots	CAUDECOSTE		70	34 389		
62	EAUX SUPERFICIELLES	47	ALLUVIONS DE GARONNE (1) (UG2)	EARL DES CARRELOTS	Les Blanche	SAINT-SIXTE		20	11 633	20	2 400
62	EAUX SUPERFICIELLES	47	ALLUVIONS DE GARONNE (1) (UG2)	EARL DES CARRELOTS	Les Blanche	SAINT-SIXTE		30	11 633	30	2 400
62	EAUX SUPERFICIELLES	47	garonne (ug2)	EARL DES CEDRES	Guiral	PASSAGE		30	9 628	30	12 600
62	EAUX SUPERFICIELLES	47	ALLUVIONS DE GARONNE (2) (UG1)	EARL DES CORNIERES	Quillateau	SENESTIS		35	2 751	35	5 150
62	EAUX SUPERFICIELLES	47	masse de prayssas réalimentée	EARL DES COTEAUX DE PRAYSSAS	Moulin de Laubar de	PRAYSSAS		42	25 092		

PE	Type de ressource de prélèvement	DPT	Libellé local de la ressource de prélèvement	Nom du préleveur	Lieu-dit implantation	COMMUNE	Surface en m2	Débit en m3/h - ETIAGE	Volume autorisé ETIAGE	Débit en m3/h - HORS ETIAGE	Volume autorisé HORS ETIAGE
62	EAUX SUPERFICIELLES	47	bourbon réalimenté	EARL DES COTEAUX DE TRIGUEDINA	LourmÃ de	COLAYRAC-SAINT-CIRQ		20	14 000		
62	EAUX SUPERFICIELLES	47	ALLUVIONS DE GARONNE (1) (UG2)	EARL DES DEUX CEDRES	Sarron	BRAX		25	9 628		
62	EAUX SUPERFICIELLES	47	ALLUVIONS DE GARONNE (1) (UG2)	EARL DES DEUX CEDRES	St Lammes	SAINTE-COLOMBE-EN-BRUILHOIS		25	4 815		
62	EAUX SUPERFICIELLES	47	ALLUVIONS DE GARONNE (1) (UG2)	EARL DES DEUX CEDRES	Coulet	SERIGNAC-SUR-GARONNE		20	1 048		
62	EAUX SUPERFICIELLES	47	ALLUVIONS DE GARONNE (1) (UG2)	EARL DES DEUX CEDRES	Cassouate	SERIGNAC-SUR-GARONNE		30	7 565		
62	EAUX SUPERFICIELLES	47	ALLUVIONS DE GARONNE (2) (UG2)	EARL DES DEUX FERMES	Disapats	CALONGES		30	24 563	30	5 280
62	EAUX SUPERFICIELLES	47	ALLUVIONS DE GARONNE (2) (UG2)	EARL DES DEUX FERMES	La Cabane	CALONGES		20	14 738	20	2 500
62	EAUX SUPERFICIELLES	47	canal latéral à la garonne (ug2)	EARL DES ERABLES	Larroque	CAUMONT-SUR-GARONNE		25	20 469	25	20 833
62	EAUX SUPERFICIELLES	47	garonne (ug2)	EARL DES GLYCINES	GrangÃ©	CLERMONT-DESSOUS		30	5 503		
62	EAUX SUPERFICIELLES	47	garonne (ug2)	EARL DES GLYCINES	Fourtic	CLERMONT-DESSOUS		30	5 503	30	16 320
62	EAUX SUPERFICIELLES	47	ALLUVIONS DE GARONNE (2) (UG2)	EARL DES GUERINS	Aux Grains	FAUILLET		10	9 628		
62	EAUX SUPERFICIELLES	47	ALLUVIONS DE GARONNE (1) (UG2)	EARL DES RIVES DE L'AUVIGNON	Champ de Lespiau	BRUCH		50	9 808	50	5 639
62	EAUX SUPERFICIELLES	47	ALLUVIONS DE GARONNE (1) (UG2)	EARL DES RIVES DE L'AUVIGNON	Le Chic	BRUCH		50	11 733	50	6 059
62	EAUX SUPERFICIELLES	47	ALLUVIONS DE GARONNE (1) (UG2)	EARL DES RIVES DE L'AUVIGNON	Marquet	BRUCH		30	11 554	30	4 620
62	EAUX SUPERFICIELLES	47	ALLUVIONS DE GARONNE (1) (UG2)	EARL DES RIVES DE L'AUVIGNON	PesquÃ©	BRUCH		70	13 728	70	7 894
62	EAUX SUPERFICIELLES	47	ALLUVIONS DE GARONNE (2) (UG2)	EARL DES SET DINES	Petit Sauvage	DAMAZAN		10	9 628	10	300
62	EAUX SUPERFICIELLES	47	ALLUVIONS DE GARONNE (2) (UG2)	EARL DOMAINE DE CHANTE MERLE	Ricard	FAUILLET		50	36 402	50	4 800
62	EAUX SUPERFICIELLES	47	ALLUVIONS DE GARONNE (2) (UG2)	EARL DOMAINE DE CHANTE MERLE	Durbois	FAUILLET		30	10 808		
62	EAUX SUPERFICIELLES	47	ALLUVIONS DE GARONNE (2) (UG2)	EARL DOMAINE DE CHANTE MERLE	Truquet	MONHEURT		30	15 819		
62	EAUX SUPERFICIELLES	47	ALLUVIONS DE GARONNE (2) (UG2)	EARL DOMAINE DE CHANTE MERLE	Las plantes	MONHEURT		25	3 930	40	1 200
62	EAUX SUPERFICIELLES	47	ALLUVIONS DE GARONNE (2) (UG2)	EARL DOMAINE DE CHANTE MERLE	Truquet	MONHEURT		40	39 301	40	5 800
62	EAUX SUPERFICIELLES	47	ALLUVIONS DE GARONNE (2) (UG2)	EARL DOMAINE DE CHANTE MERLE	La Tulle	TONNEINS		30	12 772	35	2 700
62	EAUX SUPERFICIELLES	47	ALLUVIONS DE GARONNE (2) (UG2)	EARL DOMAINE DE CHANTE MERLE	Moulin Lacoste	TONNEINS		60	35 568	60	8 400
62	EAUX SUPERFICIELLES	47	ALLUVIONS DE GARONNE (2) (UG2)	EARL DOMAINE DE CHANTE MERLE	Au Sahut	TONNEINS		30	20 633		
62	EAUX SUPERFICIELLES	47	canal latéral à la garonne (ug2)	EARL DOMAINE DE CHANTE MERLE	CapÃ©ran	VILLETON		30	24 563	30	25 000
62	EAUX SUPERFICIELLES	47	brimont	EARL DOMAINE DE MESTURET	Coussort	LAPLUME		40	15 720	40	77 500
62	EAUX SUPERFICIELLES	47	ALLUVIONS DE GARONNE (1) (UG2)	EARL DOMAINE DE SARRAU	Lisse	BOE		50	18 000		
62	EAUX SUPERFICIELLES	47	ALLUVIONS DE GARONNE (1) (UG2)	EARL DOMAINE DE SARRAU	Libourne	BOE		50	22 000		
62	EAUX SUPERFICIELLES	47	ALLUVIONS DE GARONNE (1) (UG2)	EARL DONNEFORT	Charlande	BOE		20	11 459	20	2 400
62	EAUX SUPERFICIELLES	47	ALLUVIONS DE GARONNE (1) (UG2)	EARL DONNEFORT	Eustache	BOE		15	6 878	15	1 500
62	EAUX SUPERFICIELLES	47	ALLUVIONS DE GARONNE (1) (UG2)	EARL DONNEFORT	La Baulo	BOE		35	5 503	35	1 200
62	EAUX SUPERFICIELLES	47	garonne (ug2)	EARL DONNEFORT	Lestache	BOE		40	16 507		
62	EAUX SUPERFICIELLES	47	garonne (ug2)	EARL D'ORION	Primet de Bas	PORT-SAINTE-MARIE		30	11 004	30	11 200
62	EAUX SUPERFICIELLES	47	ALLUVIONS DE GARONNE (1) (UG2)	EARL DU BOSCO	Bois de maintenant	FEUGAROLLES		70	24 759	70	5 400
62	EAUX SUPERFICIELLES	47	ALLUVIONS DE GARONNE (1) (UG2)	EARL DU BRUILHOIS	BernÃ s	SAINTE-COLOMBE-EN-BRUILHOIS		28	11 293	30	300
62	EAUX SUPERFICIELLES	47	ALLUVIONS DE GARONNE (1) (UG2)	EARL DU BRUILHOIS	Navarre	SAINTE-COLOMBE-EN-BRUILHOIS		28	11 293		
62	EAUX SUPERFICIELLES	47	canal latéral à la garonne (ug2)	EARL DU CHATEAU DE LAFOX	les carbonnÃ res	BOE		20	16 667	20	16 667
62	EAUX SUPERFICIELLES	47	garonne (ug2)	EARL DU CHATEAU DE LAFOX	L'Ãzle Saint Pierre	LAFOX		120	55 021		
62	EAUX SUPERFICIELLES	47	ALLUVIONS DE GARONNE (1) (UG2)	EARL DU DOMAINE DE BAISE	Bordeneuve	CLERMONT-DESSOUS		30	17 194	30	4 461
62	EAUX SUPERFICIELLES	47	ALLUVIONS DE GARONNE (1) (UG2)	EARL DU DOMAINE DE BAISE	Bordeneuve	CLERMONT-DESSOUS		30	3 370	30	735
62	EAUX SUPERFICIELLES	47	canal latéral à la garonne (ug2)	EARL DU DOMAINE DE BAISE	Saint Amant	FEUGAROLLES				160	360 000
62	EAUX SUPERFICIELLES	47	ALLUVIONS DE GARONNE (1) (UG2)	EARL DU DOMAINE DE GRAVE	Grave	PASSAGE		40	24 563	40	5 100
62	EAUX SUPERFICIELLES	47	canal latéral à la garonne (UG3)	EARL DU DOMAINE DE GRAVE	Canal_RIVED_PK112.4	PASSAGE		35	28 657	35	29 167
62	EAUX SUPERFICIELLES	47	ALLUVIONS DE GARONNE (1) (UG2)	EARL DU DOMAINE DE GRAVE	Grave	PASSAGE		15	1 298	4	85
62	EAUX SUPERFICIELLES	47	ALLUVIONS DE GARONNE (1) (UG2)	EARL DU DOMAINE DE SABRET	Loumias	DAMAZAN		30	17 194	30	3 600
62	EAUX SUPERFICIELLES	47	ALLUVIONS DE GARONNE (1) (UG2)	EARL DU DOMAINE DE SABRET	Loumias	DAMAZAN		45	25 792	45	5 700
62	EAUX SUPERFICIELLES	47	ALLUVIONS DE GARONNE (1) (UG2)	EARL DU DOMAINE DE SABRET	Sabret	DAMAZAN		45	25 792	90	12 000
62	EAUX SUPERFICIELLES	47	ALLUVIONS DE GARONNE (1) (UG2)	EARL DU DOMAINE DE SABRET	Sabret	DAMAZAN		30	13 755	30	3 000
62	EAUX SUPERFICIELLES	47	ALLUVIONS DE GARONNE (1) (UG2)	EARL DU GRAND CHENE	Saint Martin Nord	BRUCH		28	13 755		
62	EAUX SUPERFICIELLES	47	ALLUVIONS DE GARONNE (2) (UG2)	EARL DU MARSANES	RiviÃ res	CALONGES		25	13 755	25	3 000
62	EAUX SUPERFICIELLES	47	canal latéral à la garonne (ug2)	EARL DU MARSANES	Eacquera	VILLETON		60	49 126	60	50 000

PE	Type de ressource de prélèvement	DPT	Libellé local de la ressource de prélèvement	Nom du préleveur	Lieu-dit implantation	COMMUNE	Surface en m2	Débit en m3/h - ETIAGE	Volume autorisé ETIAGE	Débit en m3/h - HORS ETIAGE	Volume autorisé HORS ETIAGE
62	EAUX SUPERFICIELLES	47	canal latéral à la garonne (ug2)	EARL DU MAYNE	Château de Maurin	PUCH-D'AGENAIS		30	24 563	30	25 000
62	EAUX SUPERFICIELLES	47	ALLUVIONS DE GARONNE (1) (UG2)	EARL DU MIRAILH	Petit Bernisca	DAMAZAN		50	28 652	50	6 300
62	EAUX SUPERFICIELLES	47	ALLUVIONS DE GARONNE (1) (UG2)	EARL DU MIRAILH	Gravet s'choir	DAMAZAN		50	28 652	50	6 300
62	EAUX SUPERFICIELLES	47	ALLUVIONS DE GARONNE (1) (UG2)	EARL DU MIRAILH	Gravets puits	DAMAZAN		50	41 266	50	9 000
62	EAUX SUPERFICIELLES	47	ALLUVIONS DE GARONNE (1) (UG2)	EARL DU MIRAILH	Le Bouc	DAMAZAN		50	41 266	50	9 000
62	EAUX SUPERFICIELLES	47	canal latéral à la garonne (ug2)	EARL DU MIRAILH	Pellet	DAMAZAN		70	57 314	70	58 333
62	EAUX SUPERFICIELLES	47	ALLUVIONS DE GARONNE (1) (UG2)	EARL DU MIRAILH	Pellet	DAMAZAN		70	55 021	70	12 000
62	EAUX SUPERFICIELLES	47	ALLUVIONS DE GARONNE (2) (UG2)	EARL DU MIRAILH	La Motte	SAINT-LEGER		0	28 652	50	6 300
62	EAUX SUPERFICIELLES	47	ALLUVIONS DE GARONNE (2) (UG2)	EARL DU MIRAILH	La Ribère	SAINT-LEGER		0	41 266	50	9 000
62	EAUX SUPERFICIELLES	47	ALLUVIONS DE GARONNE (2) (UG2)	EARL DU MIRAILH	Bernadeau	SAINT-LEGER		0	41 266	50	9 000
62	EAUX SUPERFICIELLES	47	ALLUVIONS DE GARONNE (1) (UG2)	EARL DU MOULIN A VENT	Lacouture	CLERMONT-SOUBIRAN		25	41 266	25	900
62	EAUX SUPERFICIELLES	47	canal latéral à la garonne (ug2)	EARL DU MUSCAT	Bernes	MARCELLUS		40	32 750	40	33 333
62	EAUX SUPERFICIELLES	47	canal latéral à la garonne (ug2)	EARL DU MUSCAT	Serac	MARCELLUS		30	24 563	30	25 000
62	EAUX SUPERFICIELLES	47	canal latéral à la garonne (ug2)	EARL DU MUSCAT	Guillemas	MARCELLUS		30	24 563	30	25 000
62	EAUX SUPERFICIELLES	47	ALLUVIONS DE GARONNE (2) (UG2)	EARL DU PALMIER	Mallicoc	MONHEURT		25	8 253		
62	EAUX SUPERFICIELLES	47	ALLUVIONS DE GARONNE (2) (UG2)	EARL DU PALMIER	Naudon	PUCH-D'AGENAIS		27	15 474	27	3 300
62	EAUX SUPERFICIELLES	47	canal latéral à la garonne (ug2)	EARL DU PALMIER	Guilhem	PUCH-D'AGENAIS				70	58 333
62	EAUX SUPERFICIELLES	47	canal latéral à la garonne (ug2)	EARL DU PALMIER	Guilhem	PUCH-D'AGENAIS				140	116 666
62	EAUX SUPERFICIELLES	47	ALLUVIONS DE GARONNE (2) (UG2)	EARL DU PETIT MAYNE	Lalanne de L'araut	FAUILLET		50	12 772	50	900
62	EAUX SUPERFICIELLES	47	ALLUVIONS DE GARONNE (1) (UG2)	EARL DU PETIT SABLE	Mondine	FEUGAROLLES		60	27 552		
62	EAUX SUPERFICIELLES	47	ALLUVIONS DE GARONNE (1) (UG2)	EARL DU PONT CANAL	Chicot	SERIGNAC-SUR-GARONNE		36	9 628	36	2 100
62	EAUX SUPERFICIELLES	47	ALLUVIONS DE GARONNE (1) (UG2)	EARL DU TAC	Le tac	DAMAZAN		20	9 825		
62	EAUX SUPERFICIELLES	47	masse de prayssas réalimentée	EARL DUPONT JEAN LUC	Lacayrade	CLERMONT-DESSOUS		2	1 500		
62	EAUX SUPERFICIELLES	47	ALLUVIONS DE GARONNE (1) (UG2)	EARL DURAND BERNARD	Jaumet	CAUDECOSTE		31	29 574	31	6 450
62	EAUX SUPERFICIELLES	47	ALLUVIONS DE GARONNE (1) (UG2)	EARL DURAND BERNARD	Pont de la Peyre	CAUDECOSTE		15	10 178	15	2 220
62	EAUX SUPERFICIELLES	47	ALLUVIONS DE GARONNE (1) (UG2)	EARL DURAND BERNARD	Lac de Lafon	LAYRAC		31	13 755	31	3 000
62	EAUX SUPERFICIELLES	47	masse de prayssas	EARL DURAND LAGARDE	Bordo-Basso	LAUGNAC		18	9 236	18	1 050
62	EAUX SUPERFICIELLES	47	ALLUVIONS DE GARONNE (1) (UG2)	EARL ELLERO	EAUX SUPERFICIELLES	CAUDECOSTE		50	20 633	50	4 500
62	EAUX SUPERFICIELLES	47	ALLUVIONS DE GARONNE (1) (UG2)	EARL ELLERO	La Sebe	CAUDECOSTE		30	8 253	30	1 800
62	EAUX SUPERFICIELLES	47	ALLUVIONS DE GARONNE (1) (UG2)	EARL FAUGE	Luguet	BRAX		25	24 759	25	5 400
62	EAUX SUPERFICIELLES	47	ALLUVIONS DE GARONNE (1) (UG2)	EARL FAUGE	Luguet	BRAX		25	5 503	25	1 200
62	EAUX SUPERFICIELLES	47	canal latéral à la garonne (UG3)	EARL FAUGE	Lasmour des	BRAX		40	32 750	40	33 333
62	EAUX SUPERFICIELLES	47	ALLUVIONS DE GARONNE (1) (UG2)	EARL GARONNE VALLEY	MATALIN	MONTESQUIEU		70	54 039	40	2 800
62	EAUX SUPERFICIELLES	47	ALLUVIONS DE GARONNE (1) (UG2)	EARL GERLERO-SENS	Sans	SAINT-NICOLAS-DE-LA-BALERME		28	8 253	28	1 800
62	EAUX SUPERFICIELLES	47	ALLUVIONS DE GARONNE (1) (UG2)	EARL GERLERO-SENS	Petit Merle - Magnas	SAUVETERRE-SAINT-DENIS		56	15 131		
62	EAUX SUPERFICIELLES	47	ALLUVIONS DE GARONNE (2) (UG2)	EARL GILET	Aux petits Ourgeois	TONNEINS			714	30	3 300
62	EAUX SUPERFICIELLES	47	ALLUVIONS DE GARONNE (2) (UG2)	EARL GILET	Gilet	TONNEINS			714	30	5 400
62	EAUX SUPERFICIELLES	47	ALLUVIONS DE GARONNE (2) (UG2)	EARL GILET	Les Ourgeois	TONNEINS			714	30	2 580
62	EAUX SUPERFICIELLES	47	ALLUVIONS DE GARONNE (2) (UG2)	EARL GILET	Muraillet	TONNEINS			714	30	5 400
62	EAUX SUPERFICIELLES	47	ALLUVIONS DE GARONNE (2) (UG2)	EARL ISAFRAN	Lacombe	MONHEURT		25	14 333	25	3 000
62	EAUX SUPERFICIELLES	47	bannieu	EARL ISAFRAN	Baudon	MONHEURT		40	9 825	35	4 500
62	EAUX SUPERFICIELLES	47	canal latéral à la garonne (ug2)	EARL ISAFRAN	Guilhem	PUCH-D'AGENAIS		45	36 845	45	37 500
62	EAUX SUPERFICIELLES	47	canal latéral à la garonne (ug2)	EARL ISAFRAN	Baudon	PUCH-D'AGENAIS		60	49 126	60	50 000
62	EAUX SUPERFICIELLES	47	ALLUVIONS DE GARONNE (2) (UG2)	EARL LA CAVE	La Clède	PUCH-D'AGENAIS		30	17 194	30	3 600
62	EAUX SUPERFICIELLES	47	ALLUVIONS DE GARONNE (2) (UG2)	EARL LA CAVE	Labarthe	PUCH-D'AGENAIS		18	10 316	18	2 400
62	EAUX SUPERFICIELLES	47	canal latéral à la garonne (ug2)	EARL LA CAVE	Ponçon	PUCH-D'AGENAIS		100	81 877	100	83 333
62	EAUX SUPERFICIELLES	47	canal latéral à la garonne (ug2)	EARL LA CAVE	menuisier	PUCH-D'AGENAIS		22	18 013	22	18 333
62	EAUX SUPERFICIELLES	47	canal latéral à la garonne (ug2)	EARL LA CAVE	menuisier	PUCH-D'AGENAIS		30	24 600	30	15 000
62	EAUX SUPERFICIELLES	47	ALLUVIONS DE GARONNE (2) (UG2)	EARL LA MARIOTTE	Lalane	FAUILLET		35	9 137		
62	EAUX SUPERFICIELLES	47	canal latéral à la garonne (UG3)	EARL LACOSTE	Lacoste	SAINT-JEAN-DE-THURAC		22	18 013	22	18 333
62	EAUX SUPERFICIELLES	47	canal latéral à la garonne (UG3)	EARL LACOSTE	Cazavet	SAINT-ROMAIN-LE-NOBLE		22	18 013	22	18 333

PE	Type de ressource de prélèvement	DPT	Libellé local de la ressource de prélèvement	Nom du préleveur	Lieu-dit implantation	COMMUNE	Surface en m2	Débit en m3/h - ETIAGE	Volume autorisé ETIAGE	Débit en m3/h - HORS ETIAGE	Volume autorisé HORS ETIAGE
62	EAUX SUPERFICIELLES	47	ALLUVIONS DE GARONNE (1) (UG2)	EARL LAFORGUE	Bernes	CAUDECOSTE		40	16 507	40	8 600
62	EAUX SUPERFICIELLES	47	ALLUVIONS DE GARONNE (1) (UG2)	EARL LAFORGUE	Beuregard	CAUDECOSTE		40	29 476		
62	EAUX SUPERFICIELLES	47	ALLUVIONS DE GARONNE (1) (UG2)	EARL LAFORGUE	Commanderie	SAINT-NICOLAS-DE-LA-BALERME		15	5 503		
62	EAUX SUPERFICIELLES	47	ALLUVIONS DE GARONNE (1) (UG2)	EARL LAFORGUE	Commanderie	SAINT-NICOLAS-DE-LA-BALERME		40	23 384	40	5 100
62	EAUX SUPERFICIELLES	47	ALLUVIONS DE GARONNE (1) (UG2)	EARL LE JUGE	SouliÃ©	PORT-SAINTE-MARIE		20	12 380	20	4 100
62	EAUX SUPERFICIELLES	47	ALLUVIONS DE GARONNE (1) (UG2)	EARL LE JUGE	SouliÃ©	PORT-SAINTE-MARIE				40	2 800
62	EAUX SUPERFICIELLES	47	canal latéral à la garonne (ug2)	EARL LE MARENSIN	Cazemajou	MARCELLUS		100	81 877	100	83 333
62	EAUX SUPERFICIELLES	47	ALLUVIONS DE GARONNE (1) (UG2)	EARL LES BOULBENES	Mazerolles	DAMAZAN		18	10 316	18	2 400
62	EAUX SUPERFICIELLES	47	ALLUVIONS DE GARONNE (1) (UG2)	EARL LES BOULBENES	Moulin de Bacheron	DAMAZAN		25	14 738	25	3 000
62	EAUX SUPERFICIELLES	47	ALLUVIONS DE GARONNE (2) (UG2)	EARL LES QUATRE JEAN	Le Rouge	DAMAZAN		25	16 507	0	16 800
62	EAUX SUPERFICIELLES	47	ALLUVIONS DE GARONNE (2) (UG2)	EARL LES QUATRE JEAN	Courtiade	MONHEURT		25	9 825	0	10 000
62	EAUX SUPERFICIELLES	47	ALLUVIONS DE GARONNE (2) (UG2)	EARL LES QUATRE JEAN	Rose	MONHEURT		25	9 825	0	10 000
62	EAUX SUPERFICIELLES	47	canal latéral à la garonne (ug2)	EARL LES TERRASSES DE MICHELET	Baragne	BUZET-SUR-BAISE		27	24 563	27	25 000
62	EAUX SUPERFICIELLES	47	ALLUVIONS DE GARONNE (1) (UG2)	EARL LES VERGERS DE LACAPERANIE	Lacaperanie	SAINT-LAURENT		60	34 389	60	7 500
62	EAUX SUPERFICIELLES	47	ALLUVIONS DE GARONNE (1) (UG2)	EARL LES VERGERS DE LACAPERANIE	Touret	SAINT-LAURENT		60	34 389	60	7 500
62	EAUX SUPERFICIELLES	47	garonne (ug2)	EARL LORO	Passage de Thouars	PORT-SAINTE-MARIE		170	12 380	170	13 600
62	EAUX SUPERFICIELLES	47	masse de prayssas réalimentée	EARL MALBEC JEAN-PHILIPPE	Madreres	CLERMONT-DESSOUS		25	1 500		
62	EAUX SUPERFICIELLES	47	masse de prayssas réalimentée	EARL MALBEC JEAN-PHILIPPE	Las Barthes	CLERMONT-DESSOUS		36	21 000		
62	EAUX SUPERFICIELLES	47	ALLUVIONS DE GARONNE (1) (UG2)	EARL MASSON YVES	Brousset	CAUDECOSTE		25	14 333	25	3 000
62	EAUX SUPERFICIELLES	47	ALLUVIONS DE GARONNE (1) (UG2)	EARL MAZERES	Primet	PORT-SAINTE-MARIE		20	4 912		
62	EAUX SUPERFICIELLES	47	ourbise	EARL MOULINEAU	Moulineau	PUCH-D'AGENAIS		30	16 507	30	1 700
62	EAUX SUPERFICIELLES	47	garonne (ug2)	EARL PAJAU PORC FERMIER	Raille	TONNEINS		20	29 476	50	30 000
62	EAUX SUPERFICIELLES	47	garonne (ug2)	EARL PAJAU PORC FERMIER	Pemares	VILLETON		50	21 616	50	22 000
62	EAUX SUPERFICIELLES	47	ALLUVIONS DE GARONNE (2) (UG2)	EARL PANCHERI	Delestau	TONNEINS		20	4 127	20	900
62	EAUX SUPERFICIELLES	47	ALLUVIONS DE GARONNE (2) (UG2)	EARL PESSOTTO	Cap Blanc	LAGRUERE		80	6 327	80	11 200
62	EAUX SUPERFICIELLES	47	ALLUVIONS DE GARONNE (1) (UG2)	EARL PETIT BUSCOU	CorniÃ©res	COLAYRAC-SAINT-CIRQ		80	19 650	165	24 450
62	EAUX SUPERFICIELLES	47	garonne (ug2)	EARL PETIT BUSCOU	Ile de Gas	COLAYRAC-SAINT-CIRQ		40	7 860		
62	EAUX SUPERFICIELLES	47	ALLUVIONS DE GARONNE (1) (UG2)	EARL PETIT BUSCOU	poutouly	COLAYRAC-SAINT-CIRQ		70	19 650		
62	EAUX SUPERFICIELLES	47	ALLUVIONS DE GARONNE (1) (UG2)	EARL PETIT BUSCOU	Lasplanes	COLAYRAC-SAINT-CIRQ		50	9 825	50	10 000
62	EAUX SUPERFICIELLES	47	ALLUVIONS DE GARONNE (1) (UG2)	EARL PETIT BUSCOU	Pujols Ouest	SAINT-HILAIRE-DE-LUSIGNAN		40	16 702	36	2 700
62	EAUX SUPERFICIELLES	47	ALLUVIONS DE GARONNE (2) (UG2)	EARL PHILIPPE MARTIN	Not	FAUILLET			6 550	40	12 450
62	EAUX SUPERFICIELLES	47	ALLUVIONS DE GARONNE (1) (UG2)	EARL PIZZOLATO	Arricot	THOUARS-SUR-GARONNE		25	6 190	25	1 200
62	EAUX SUPERFICIELLES	47	ALLUVIONS DE GARONNE (1) (UG2)	EARL PRAT JEAN BERNARD	ArquÃ©	BOE		30	16 507	30	3 600
62	EAUX SUPERFICIELLES	47	ALLUVIONS DE GARONNE (1) (UG2)	EARL PRAT JEAN BERNARD	Salistre	BOE		30	3 577	30	900
62	EAUX SUPERFICIELLES	47	ALLUVIONS DE GARONNE (1) (UG2)	EARL SABADINI	CarrÃ©re de BarrÃ©re	SAINTE-COLOMBE-EN-BRUILHOIS		35	11 554	35	2 400
62	EAUX SUPERFICIELLES	47	ALLUVIONS DE GARONNE (1) (UG2)	EARL SABADINI	Fanguette	SAINTE-COLOMBE-EN-BRUILHOIS		50	28 652	50	6 300
62	EAUX SUPERFICIELLES	47	ALLUVIONS DE GARONNE (1) (UG2)	EARL SAUVAGE	Petit Bernisca	DAMAZAN		35	16 507		
62	EAUX SUPERFICIELLES	47	ALLUVIONS DE GARONNE (1) (UG2)	EARL SAUVAGE	Sauvage las bouÃ©res	DAMAZAN		35	17 882	35	2 450
62	EAUX SUPERFICIELLES	47	ALLUVIONS DE GARONNE (2) (UG2)	EARL SAUVAGE	Blancheur	SAINT-LEGER		35	20 633	35	300
62	EAUX SUPERFICIELLES	47	ALLUVIONS DE GARONNE (2) (UG2)	EARL SAUVAGE	Bure	SAINT-LEGER		35	11 004		
62	EAUX SUPERFICIELLES	47	garonne (ug2)	EARL SOLAL	La Caussade	MONHEURT		15	2 063		
62	EAUX SUPERFICIELLES	47	ALLUVIONS DE GARONNE (2) (UG2)	EARL TEYSSOU	Renataud	TONNEINS		20	7 624	20	1 770
62	EAUX SUPERFICIELLES	47	ALLUVIONS DE GARONNE (2) (UG2)	EARL TEYSSOU	Chassaubie	TONNEINS		15	55 021	15	2 000
62	EAUX SUPERFICIELLES	47	ALLUVIONS DE GARONNE (2) (UG2)	EARL VASINIAC	Pinadas	FAUILLET		28	4 815	28	1 050
62	EAUX SUPERFICIELLES	47	ALLUVIONS DE GARONNE (2) (UG2)	EARL VASINIAC	LatanÃ©	TONNEINS		15	14 542	15	3 600
62	EAUX SUPERFICIELLES	47	ALLUVIONS DE GARONNE (2) (UG2)	EARL VASINIAC	LatanÃ©	TONNEINS		10	25 546	25	6 000
62	EAUX SUPERFICIELLES	47	ALLUVIONS DE GARONNE (2) (UG2)	EARL VASINIAC	Laffargue	TONNEINS		40	23 581	40	6 000
62	EAUX SUPERFICIELLES	47	canal latéral à la garonne (ug2)	EARL VIGNEAU	Falotte	PUCH-D'AGENAIS		90	73 690	90	75 000
62	EAUX SUPERFICIELLES	47	masse de prayssas réalimentée	EL KHADIR Mohamed	Bayle	CLERMONT-DESSOUS			1 005		
62	EAUX SUPERFICIELLES	47	ALLUVIONS DE GARONNE (1) (UG2)	ESCURAING DIDIER	Lacassagne	BOE		20	5 503		
62	EAUX SUPERFICIELLES	47	garonne (ug2)	ESCURAING DIDIER	Ste Rafine	BOE		20	14 148		

PE	Type de ressource de prélèvement	DPT	Libellé local de la ressource de prélèvement	Nom du préleveur	Lieu-dit implantation	COMMUNE	Surface en m2	Débit en m3/h - ETIAGE	Volume autorisé ETIAGE	Débit en m3/h - HORS ETIAGE	Volume autorisé HORS ETIAGE
62	EAUX SUPERFICIELLES	47	garonne (ug2)	ESCURAING DIDIER	Ste Rafine	BOE		20	13 755		
62	EAUX SUPERFICIELLES	47	ALLUVIONS DE GARONNE (1) (UG2)	ESCURAING DIDIER	Danselombre	SAUVETERRE-SAINT-DENIS		20	17 882		
62	EAUX SUPERFICIELLES	47	ALLUVIONS DE GARONNE (1) (UG2)	ESCURAING DIDIER	Le Mayne	SAUVETERRE-SAINT-DENIS		20	6 878		
62	EAUX SUPERFICIELLES	47	ALLUVIONS DE GARONNE (1) (UG2)	ESCURAING SERGE	Le Marais	MONTESQUIEU		30	8 666		
62	EAUX SUPERFICIELLES	47	ALLUVIONS DE GARONNE (1) (UG2)	ESCURAING SERGE	Bordeneuve	SERIGNAC-SUR-GARONNE		8	2 751		
62	EAUX SUPERFICIELLES	47	ALLUVIONS DE GARONNE (1) (UG2)	ESCURAING SERGE	Bordeneuve	SERIGNAC-SUR-GARONNE		30	13 755		
62	EAUX SUPERFICIELLES	47	ALLUVIONS DE GARONNE (2) (UG2)	ESPINAS MONIQUE	Courage	TONNEINS		30	11 790		
62	EAUX SUPERFICIELLES	47	garonne (ug2)	LIMITEE DE GRINORD	Nord	SAINT-LAURENT		10	3 439	10	5 000
62	EAUX SUPERFICIELLES	47	garonne (ug2)	LIMITEE DE GRINORD	Grimard	SAINT-LAURENT		15	8 253		
62	EAUX SUPERFICIELLES	47	ségone	FABE JEAN-LOUIS	Tourtarel ou Barreau	COLAYRAC-SAINT-CIRQ		45	2 751		
62	EAUX SUPERFICIELLES	47	ALLUVIONS DE GARONNE (1) (UG2)	FARINA JOSEPH JEANY	LaramÃ©	SAINT-LEGER		50	27 511	50	6 000
62	EAUX SUPERFICIELLES	47	ALLUVIONS DE GARONNE (2) (UG2)	FARINA JOSEPH JEANY	Las TÃ©oulÃ©res	SAINT-LEGER		45	13 755	60	7 200
62	EAUX SUPERFICIELLES	47	ALLUVIONS DE GARONNE (2) (UG2)	FARINA JOSEPH JEANY	Las TÃ©oulÃ©res	SAINT-LEGER		30	13 755	30	3 000
62	EAUX SUPERFICIELLES	47	ALLUVIONS DE GARONNE (1) (UG2)	FARINA THIERRY	Bordeneuve	DAMAZAN		40	8 625	40	1 800
62	EAUX SUPERFICIELLES	47	ALLUVIONS DE GARONNE (2) (UG2)	FARINA THIERRY	Versailles	MONHEURT		35	13 755	35	3 000
62	EAUX SUPERFICIELLES	47	ALLUVIONS DE GARONNE (2) (UG2)	FARINA THIERRY	Lasplace	MONHEURT		45	32 270	1500	111 900
62	EAUX SUPERFICIELLES	47	ALLUVIONS DE GARONNE (2) (UG2)	FARINA THIERRY	Lacombe	MONHEURT		35	12 957	35	2 700
62	EAUX SUPERFICIELLES	47	ALLUVIONS DE GARONNE (2) (UG2)	FARINA Thierry	Lamothe	SAINT-LEGER		20	13 068	20	3 000
62	EAUX SUPERFICIELLES	47	ALLUVIONS DE GARONNE (2) (UG2)	FARINA Thierry	Longuetille	SAINT-LEGER		20	13 755	20	3 000
62	EAUX SUPERFICIELLES	47	ALLUVIONS DE GARONNE (2) (UG2)	FARINA THIERRY	Lamothe	SAINT-LEGER		30	18 373	90	6 300
62	EAUX SUPERFICIELLES	47	ALLUVIONS DE GARONNE (2) (UG2)	FARINA THIERRY	Bordeneuve	SAINT-LEGER		45	22 008	1500	110 700
62	EAUX SUPERFICIELLES	47	ALLUVIONS DE GARONNE (2) (UG2)	FARINA THIERRY	Bordeneuve	SAINT-LEGER		45	3 384	1500	105 600
62	EAUX SUPERFICIELLES	47	canal latéral à la garonne (ug2)	FEDERATION POUR LA PECHE	Caillouet	BRUCH		31	25 332	31	25 783
62	EAUX SUPERFICIELLES	47	ourbise	FILLONNEAU MAURICETTE	Grand Mayne	LEYRITZ-MONCASSIN		30	3 975	30	867
62	EAUX SUPERFICIELLES	47	ourbise	FILLONNEAU MAURICETTE	Moulin d'Ardouin	RAZIMET		30	15 720	30	3 600
62	EAUX SUPERFICIELLES	47	ALLUVIONS DE GARONNE (2) (UG2)	FINCATO EVELINE	Paybom	CALONGES		17	7 222	17	1 500
62	EAUX SUPERFICIELLES	47	ALLUVIONS DE GARONNE (1) (UG2)	FLORIAN PATRICK	Cap Blanc	FEUGAROLLES		50	19 258	50	4 200
62	EAUX SUPERFICIELLES	47	ALLUVIONS DE GARONNE (1) (UG2)	FLORIAN PATRICK	Moulies	FEUGAROLLES		50	8 253	50	1 800
62	EAUX SUPERFICIELLES	47	ALLUVIONS DE GARONNE (1) (UG2)	FLORIAN PATRICK	Moulies	FEUGAROLLES		50	12 380	50	2 700
62	EAUX SUPERFICIELLES	47	canal latéral à la garonne (ug2)	FONGARO GUY	Marescot	FOURQUES-SUR-GARONNE		10	8 188	10	8 333
62	EAUX SUPERFICIELLES	47	canal latéral à la garonne (ug2)	FONGARO GUY	Caillabau	FOURQUES-SUR-GARONNE		12	9 825		
62	EAUX SUPERFICIELLES	47	ALLUVIONS DE GARONNE (1) (UG2)	FORABOSCO CHRISTIANE	Resteau	MONTESQUIEU		30	17 194	30	3 852
62	EAUX SUPERFICIELLES	47	mongrenier	FORNARO MICHEL	Christian	SAINTE-COLOMBE-EN-BRUILHOIS		40	8 253		
62	EAUX SUPERFICIELLES	47	ALLUVIONS DE GARONNE (1) (UG2)	FORT COLETTE	Chique	COLAYRAC-SAINT-CIRQ		30	9 628		
62	EAUX SUPERFICIELLES	47	ALLUVIONS DE GARONNE (1) (UG2)	FOULQUIER CLAUDE	Mont Saint Georges	PORT-SAINTE-MARIE		10	8 253		
62	EAUX SUPERFICIELLES	47	garonne (ug2)	FOURNIE MAX	Le Ha	SERIGNAC-SUR-GARONNE				100	4 800
62	EAUX SUPERFICIELLES	47	ALLUVIONS DE GARONNE (2) (UG2)	FRAICHE FRANCIS	La Droque	FAUILLET		20	2 063		
62	EAUX SUPERFICIELLES	47	ALLUVIONS DE GARONNE (2) (UG2)	FRANCOIS PATRICK	Blandin	LAGRUERE		40	14 738	0	3 000
62	EAUX SUPERFICIELLES	47	ALLUVIONS DE GARONNE (2) (UG2)	FRANCOIS PATRICK	Blandin	LAGRUERE		35	19 650	35	3 600
62	EAUX SUPERFICIELLES	47	ALLUVIONS DE GARONNE (2) (UG2)	FRANCOIS PATRICK	Carrerots	LAGRUERE		40	14 738	0	3 000
62	EAUX SUPERFICIELLES	47	ALLUVIONS DE GARONNE (2) (UG2)	FRANCOIS PATRICK	Rebenac	LAGRUERE			24 563	40	4 500
62	EAUX SUPERFICIELLES	47	canal latéral à la garonne (ug2)	FRANCOIS PATRICK	Dunogues	LAGRUERE		45	36 845	45	37 500
62	EAUX SUPERFICIELLES	47	bourbon réalimenté	FRAYSSI NELCY	Cassorles	SAINT-HILAIRE-DE-LUSIGNAN		1	750		
62	EAUX SUPERFICIELLES	47	ALLUVIONS DE GARONNE (2) (UG2)	FRECCHIAMI DOMINIQUE	Grande RibÃ©re	LAGRUERE		60	23 384	60	14 900
62	EAUX SUPERFICIELLES	47	ALLUVIONS DE GARONNE (2) (UG2)	FRECCHIAMI DOMINIQUE	Lille	LAGRUERE		50	12 380	50	8 300
62	EAUX SUPERFICIELLES	47	ALLUVIONS DE GARONNE (2) (UG2)	FRECHIAMI ALBERTE	Ayet Sud	TONNEINS		30	17 194		
62	EAUX SUPERFICIELLES	47	garonne (ug2)	FRECHIAMI ALBERTE	Costes	TONNEINS		30	3 000		
62	EAUX SUPERFICIELLES	47	ALLUVIONS DE GARONNE (2) (UG2)	GAEC DE BORDEVIEILLE	Bordevieille	TONNEINS		20	8 253		
62	EAUX SUPERFICIELLES	47	ALLUVIONS DE GARONNE (2) (UG2)	GAEC DE BORDEVIEILLE	Gabarot	TONNEINS		20	11 004	20	11 200
62	EAUX SUPERFICIELLES	47	ALLUVIONS DE GARONNE (2) (UG2)	GAEC DE BORDEVIEILLE	Ile	TONNEINS		20	6 878	20	7 000
62	EAUX SUPERFICIELLES	47	ALLUVIONS DE GARONNE (2) (UG2)	GAEC DE BORDEVIEILLE	Pont de Jeanot	TONNEINS		30	4 127		

PE	Type de ressource de prélèvement	DPT	Libellé local de la ressource de prélèvement	Nom du préleveur	Lieu-dit implantation	COMMUNE	Surface en m2	Débit en m3/h - ETIAGE	Volume autorisé ETIAGE	Débit en m3/h - HORS ETIAGE	Volume autorisé HORS ETIAGE
62	EAUX SUPERFICIELLES	47	garonne (ug2)	GAEC DE BORDEVIEILLE	Pointal	TONNEINS		60	13 755		
62	EAUX SUPERFICIELLES	47	garonne (ug2)	GAEC DE BORDEVIEILLE	Serene	TONNEINS		200	85 283		
62	EAUX SUPERFICIELLES	47	garonne (ug2)	GAEC DE BORDEVIEILLE	L'Â le	TONNEINS		60	24 759		
62	EAUX SUPERFICIELLES	47	ALLUVIONS DE GARONNE (1) (UG2)	GAEC DE BOURRICE	Grande Cassagne	BOE		35	26 685		
62	EAUX SUPERFICIELLES	47	masse de prayssas	GAEC DE CARCY	Pasquette	COURS		30	4 951	30	1 200
62	EAUX SUPERFICIELLES	47	ourbise	GAEC DE CAUZIA	Astafort	ANZEX		70	64 847	25	2 000
62	EAUX SUPERFICIELLES	47	ALLUVIONS DE GARONNE (2) (UG2)	GAEC DE CHALUSSE	Chalusse	LAGRUERE		52	15 131	50	3 710
62	EAUX SUPERFICIELLES	47	ALLUVIONS DE GARONNE (2) (UG2)	GAEC DE CHALUSSE	Roumat	LAGRUERE		50	17 194	40	3 700
62	EAUX SUPERFICIELLES	47	ALLUVIONS DE GARONNE (2) (UG2)	GAEC DE CHALUSSE	LabarbÂ re	VILLETON		42	20 633	42	600
62	EAUX SUPERFICIELLES	47	ALLUVIONS DE GARONNE (1) (UG2)	GAEC DE DOMINGUE	Domingue	MONTESQUIEU		30	20 633	6	1 400
62	EAUX SUPERFICIELLES	47	ALLUVIONS DE GARONNE (1) (UG2)	GAEC DE DOMINGUE	Domingue Est	MONTESQUIEU		6	1 398	6	280
62	EAUX SUPERFICIELLES	47	laurandane (portail)	GAEC DE LA GARENNE	Guillemy	SAUVAGNAS		12	699	120	48 800
62	EAUX SUPERFICIELLES	47	garonne (ug2)	GAEC DE LOUSTALET	Chabreau	CLERMONT-DESSOUS		150	11 004	150	13 500
62	EAUX SUPERFICIELLES	47	garonne (ug2)	GAEC DE LOUSTALET	La Bourdette	CLERMONT-DESSOUS		40	7 860	40	8 000
62	EAUX SUPERFICIELLES	47	garonne (ug2)	GAEC DE LOUSTALET	Borde Basse	CLERMONT-DESSOUS		40	7 860	40	8 000
62	EAUX SUPERFICIELLES	47	garonne (ug2)	GAEC DE LOUSTALET	Penin	CLERMONT-DESSOUS		120	8 253	120	12 000
62	EAUX SUPERFICIELLES	47	garonne (ug2)	GAEC DE LOUSTALET	Lasserre	CLERMONT-DESSOUS		65	4 127	65	5 099
62	EAUX SUPERFICIELLES	47	masse de prayssas réalimentée	GAEC DE MENDOUZE	Ste Raffine	FREGIMONT		40	23 616		
62	EAUX SUPERFICIELLES	47	les marenques	GAEC DE PEPELET	Pepelet	CUQ				40	9 000
62	EAUX SUPERFICIELLES	47	masse de prayssas réalimentée	GAEC DE PEYROULET	Rebel	PRAYSSAS		30	7 500		
62	EAUX SUPERFICIELLES	47	ALLUVIONS DE GARONNE (2) (UG2)	GAEC DEMETER	Beaulieu	PUCH-D'AGENAIS		15	8 646	15	10 880
62	EAUX SUPERFICIELLES	47	ALLUVIONS DE GARONNE (2) (UG2)	GAEC DEMETER	Mouchon	PUCH-D'AGENAIS		32	13 893	32	9 690
62	EAUX SUPERFICIELLES	47	ALLUVIONS DE GARONNE (2) (UG2)	GAEC DEMETER	Videau	PUCH-D'AGENAIS		35	13 068	35	3 000
62	EAUX SUPERFICIELLES	47	canal latéral à la garonne (ug2)	GAEC DEMETER	Canal_RIVED_PK141.95	PUCH-D'AGENAIS		30	15 720	30	16 000
62	EAUX SUPERFICIELLES	47	ALLUVIONS DE GARONNE (1) (UG2)	GAEC DES QUATRE CHEMINS	FonfrÂ de	BRAX		24	9 628	24	2 400
62	EAUX SUPERFICIELLES	47	ALLUVIONS DE GARONNE (1) (UG2)	GAEC DES QUATRE CHEMINS	Cocard	BRAX		18	10 316		
62	EAUX SUPERFICIELLES	47	canal latéral à la garonne (ug2)	GAEC DES QUATRE CHEMINS	CouloumÂ©	BRAX		24	19 650	24	20 000
62	EAUX SUPERFICIELLES	47	ALLUVIONS DE GARONNE (1) (UG2)	GAEC DES QUATRE CHEMINS	Mauga	BRAX		120	46 769	120	18 600
62	EAUX SUPERFICIELLES	47	goulard	GAEC DES QUATRE CHEMINS	Mounet	SAINTE-COLOMBE-EN-BRUILHOIS		24	5 129	24	1 200
62	EAUX SUPERFICIELLES	47	bourbon réalimenté	GAEC DU BOURBON	Valade	MADAILLAN		45	10 332		
62	EAUX SUPERFICIELLES	47	garonne (ug2)	GAEC DU CASSE	ReculÂ©	TONNEINS		30	13 755		
62	EAUX SUPERFICIELLES	47	ALLUVIONS DE GARONNE (1) (UG2)	GAEC LE GRAND CHANT	Francisse	MONTESQUIEU		32	18 336	32	3 900
62	EAUX SUPERFICIELLES	47	ALLUVIONS DE GARONNE (1) (UG2)	GAEC LE GRAND CHANT	Rebenon	MONTESQUIEU		20	15 474	20	3 300
62	EAUX SUPERFICIELLES	47	ALLUVIONS DE GARONNE (1) (UG2)	GAEC LE GRAND CHANT	BachÂ re	MONTESQUIEU		22	6 053	22	1 200
62	EAUX SUPERFICIELLES	47	canal latéral à la garonne (ug2)	GALLO Elvidio	Bourneau	BUZET-SUR-BAISE		7	5 895	7	6 000
62	EAUX SUPERFICIELLES	47	ALLUVIONS DE GARONNE (2) (UG2)	GALLO PATRICK	FERRON	TONNEINS		30	23 581		
62	EAUX SUPERFICIELLES	47	ALLUVIONS DE GARONNE (2) (UG2)	GARCON CLAUDE	Lagaule	PUCH-D'AGENAIS		10	5 736	10	1 200
62	EAUX SUPERFICIELLES	47	ALLUVIONS DE GARONNE (2) (UG2)	GARCON CLAUDE	Lagaule	PUCH-D'AGENAIS		10	5 736	10	1 200
62	EAUX SUPERFICIELLES	47	mondot	GARDOU GILLES	Leydes	BON-ENCONTRE		25	3 000		
62	EAUX SUPERFICIELLES	47	ALLUVIONS DE GARONNE (2) (UG2)	GARES CHRISTIAN	Bernardin Vieux	FAUILLET		30	18 176		
62	EAUX SUPERFICIELLES	47	ourbise	GARIN BERNARD	L'Ourbise	VILLEFRANCHE-DU-QUEYRAN		40	11 958		
62	EAUX SUPERFICIELLES	47	ALLUVIONS DE GARONNE (2) (UG2)	GARIN CHRISTIAN	Guilloutette	PUCH-D'AGENAIS		25	6 878	25	1 640
62	EAUX SUPERFICIELLES	47	ALLUVIONS DE GARONNE (2) (UG2)	GASQUET Marie	Pelet	TONNEINS		15	3 425		
62	EAUX SUPERFICIELLES	47	ALLUVIONS DE GARONNE (1) (UG2)	GAURE	Ste Livrade	BRAX		40	22 930	40	5 100
62	EAUX SUPERFICIELLES	47	ALLUVIONS DE GARONNE (1) (UG2)	GAURE	Astarrots	ROQUEFORT		25	4 815	25	1 200
62	EAUX SUPERFICIELLES	47	ALLUVIONS DE GARONNE (1) (UG2)	GENAUDEAU ANDRE	Capots	DAMAZAN		20	5 503	20	1 200
62	EAUX SUPERFICIELLES	47	ALLUVIONS DE GARONNE (1) (UG2)	GENAUDEAU ANDRE	Juliot	DAMAZAN		20	12 380	20	2 700
62	EAUX SUPERFICIELLES	47	canal latéral à la garonne (ug2)	GENAUDEAU ANDRE	Maison de Retraite	DAMAZAN		10	8 188	10	8 333
62	EAUX SUPERFICIELLES	47	canal latéral à la garonne (ug2)	GENAUDEAU ANDRE	Pellet	DAMAZAN		30	24 563		
62	EAUX SUPERFICIELLES	47	canal latéral à la garonne (ug2)	GERBEAU	Le CouloumÂ©	DAMAZAN		11	8 842	11	9 000
62	EAUX SUPERFICIELLES	47	canal latéral à la garonne (ug2)	GERBEAU	St Vincent	DAMAZAN		11	8 842	11	9 000

PE	Type de ressource de prélèvement	DPT	Libellé local de la ressource de prélèvement	Nom du préleveur	Lieu-dit implantation	COMMUNE	Surface en m2	Débit en m3/h - ETIAGE	Volume autorisé ETIAGE	Débit en m3/h - HORS ETIAGE	Volume autorisé HORS ETIAGE
62	EAUX SUPERFICIELLES	47	canal latéral à la garonne (ug2)	GERBEAU	St Vincent 2	DAMAZAN		11	8 842	11	9 000
62	EAUX SUPERFICIELLES	47	ALLUVIONS DE GARONNE (1) (UG2)	GERLERO EVELYNE	Las Cassagnes	CAUDECOSTE		30	20 633	30	4 500
62	EAUX SUPERFICIELLES	47	ALLUVIONS DE GARONNE (1) (UG2)	GERLERO EVELYNE	La Bourdasse	SAUVETERRE-SAINT-DENIS		15	12 380	15	2 700
62	EAUX SUPERFICIELLES	47	canal latéral à la garonne (ug2)	GERVAIS Roland	Jardin	MEILHAN-SUR-GARONNE		2	1 797	2	1 800
62	EAUX SUPERFICIELLES	47	cave	GF DES ROCHES DE GARONNE	Serena	VILLETON		20	2 751		
62	EAUX SUPERFICIELLES	47	ALLUVIONS DE GARONNE (2) (UG2)	GHIRARD DENIS	Pelauque	VILLETON		40	22 008	40	5 580
62	EAUX SUPERFICIELLES	47	ALLUVIONS DE GARONNE (2) (UG2)	GHIRARD SYNDIE	St Blancard	VILLETON		50	19 079	50	4 200
62	EAUX SUPERFICIELLES	47	ALLUVIONS DE GARONNE (2) (UG2)	GHIRARD SYNDIE	Lafore	VILLETON		80	19 258		
62	EAUX SUPERFICIELLES	47	Saint-Germain (ou Laroque)	GINESTE VINCENT	FaourÃ©	LAROQUE-TIMBAUT		30	5 503		
62	EAUX SUPERFICIELLES	47	canal latéral à la garonne (ug2)	GIRARD Laurent	Goux	PASSAGE		80	6 000	80	1 000
62	EAUX SUPERFICIELLES	47	canal latéral à la garonne (ug2)	GIURIATO Odette	ST MARTIN	BUZET-SUR-BAISE		25	20 469	25	20 833
62	EAUX SUPERFICIELLES	47	gaubège	GOBBINI	Grand Prat	SAINT-LEON		25	7 565		
62	EAUX SUPERFICIELLES	47	canal latéral à la garonne (ug2)	GOBBINI CHRISTIANE	Lompian	PUCH-D'AGENAIS		22	17 685		
62	EAUX SUPERFICIELLES	47	masse d'agen réalimentée	GORSE Marie		BAJAMONT		0	150		
62	EAUX SUPERFICIELLES	47	ALLUVIONS DE GARONNE (2) (UG2)	GRIS JACQUES	Monsales	TONNEINS		50	28 652		
62	EAUX SUPERFICIELLES	47	ALLUVIONS DE GARONNE (2) (UG2)	GRIS JACQUES	Monsales	TONNEINS		15	8 597		
62	EAUX SUPERFICIELLES	47	ALLUVIONS DE GARONNE (2) (UG2)	HERITIER MICHEL	Balet	TONNEINS		40	6 190		
62	EAUX SUPERFICIELLES	47	ALLUVIONS DE GARONNE (2) (UG2)	HERITIER MICHEL	L'île	TONNEINS		40	2 614		
62	EAUX SUPERFICIELLES	47	ALLUVIONS DE GARONNE (2) (UG2)	HERITIER MICHEL	Ourjoins	TONNEINS		40	22 930		
62	EAUX SUPERFICIELLES	47	ALLUVIONS DE GARONNE (2) (UG2)	HUMEAU Marie-Jeanine	Prairie du Bernet	TONNEINS		10	4 127	10	5 200
62	EAUX SUPERFICIELLES	47	ALLUVIONS DE GARONNE (1) (UG2)	IRAGORRI BERTRAND	MÃ©tairie Neuve	BRUCH		40	24 759	40	5 400
62	EAUX SUPERFICIELLES	47	ALLUVIONS DE GARONNE (1) (UG2)	IRAGORRI BERTRAND	Ruisseau Mort	BRUCH		45	4 951	45	1 200
62	EAUX SUPERFICIELLES	47	ALLUVIONS DE GARONNE (1) (UG2)	IRAGORRI BERTRAND	Barthes	FEUGAROLLES		38	24 759	38	5 400
62	EAUX SUPERFICIELLES	47	ALLUVIONS DE GARONNE (1) (UG2)	IRAGORRI BERTRAND	Menin	FEUGAROLLES		120	35 763	120	7 800
62	EAUX SUPERFICIELLES	47	ALLUVIONS DE GARONNE (1) (UG2)	IRAGORRI BERTRAND	Tracas	FEUGAROLLES		45	31 638	45	9 600
62	EAUX SUPERFICIELLES	47	garonne (ug2)	JAFFRE Pierre	FourestiÃ©	CLERMONT-DESSOUS		15	2 751		
62	EAUX SUPERFICIELLES	47	canal latéral à la garonne (ug2)	LABAN ELIANE	Pauquet	MEILHAN-SUR-GARONNE		16	12 977		
62	EAUX SUPERFICIELLES	47	canal latéral à la garonne (UG3)	LABORDE Jean	MARY	SAINT-JEAN-DE-THURAC				4	3 000
62	EAUX SUPERFICIELLES	47	ALLUVIONS DE GARONNE (1) (UG2)	LABORDE YVES	Lagneau	SAINT-LAURENT		40	15 131	40	3 300
62	EAUX SUPERFICIELLES	47	ALLUVIONS DE GARONNE (1) (UG2)	LABORIE	LamoulÃ©re	LAYRAC		13	2 751	13	600
62	EAUX SUPERFICIELLES	47	ALLUVIONS DE GARONNE (1) (UG2)	LABORIE ANNE MARIE	Couillan	SAUVETERRE-SAINT-DENIS		18	5 503	18	1 200
62	EAUX SUPERFICIELLES	47	ALLUVIONS DE GARONNE (1) (UG2)	LABORIE ANNE MARIE	Merle	SAUVETERRE-SAINT-DENIS		20	11 004	20	2 400
62	EAUX SUPERFICIELLES	47	ALLUVIONS DE GARONNE (1) (UG2)	LABORIE ANNE MARIE	Merle	SAUVETERRE-SAINT-DENIS		20	9 175	20	2 100
62	EAUX SUPERFICIELLES	47	garonne (ug2)	LABURTHE Robert	île de Balan	BAZENS		15	5 306	15	5 400
62	EAUX SUPERFICIELLES	47	canal latéral à la garonne (ug2)	LAFARGUE Jean Gervais	Canal_RIVED_PK139.8	DAMAZAN		11	8 842	11	9 000
62	EAUX SUPERFICIELLES	47	affluent de l'ourbise (sans nom)	LAFARGUE SERGE	Lapeyre	PUCH-D'AGENAIS				0	25 000
62	EAUX SUPERFICIELLES	47	ALLUVIONS DE GARONNE (2) (UG2)	LAFFARGUE	Courtiade	MONHEURT		30	9 825	30	1 400
62	EAUX SUPERFICIELLES	47	ALLUVIONS DE GARONNE (2) (UG2)	LAFFARGUE	Courtiade	MONHEURT		25	998		
62	EAUX SUPERFICIELLES	47	bourbon réalimenté	LAFON	Bartoc	MADAILLAN			1 500		
62	EAUX SUPERFICIELLES	47	ALLUVIONS DE GARONNE (2) (UG2)	LAFORET SYLVIE	Lajon	VILLETON		30	2 751	30	2 100
62	EAUX SUPERFICIELLES	47	ALLUVIONS DE GARONNE (2) (UG2)	LAGAHUZERE JEAN-CLAUDE	Bachette	CALONGES		15	17 194	35	3 750
62	EAUX SUPERFICIELLES	47	garonne (ug2)	LAGAROSSE GEORGES	Boissonade	LAYRAC		30	1 000		
62	EAUX SUPERFICIELLES	47	bourbon réalimenté	LAGARRIGUE JEAN	Toulzanet	LAUGNAC		1	885		
62	EAUX SUPERFICIELLES	47	anzex	LAGLEYRE	Milloc Bas	ANZEX		95	37 051	95	68 400
62	EAUX SUPERFICIELLES	47	ALLUVIONS DE GARONNE (2) (UG2)	LAGLEYRE	Courty	VILLETON		40	15 543		
62	EAUX SUPERFICIELLES	47	ALLUVIONS DE GARONNE (2) (UG2)	LAGLEYRE	Laclotte	VILLETON		40	19 946	40	1 000
62	EAUX SUPERFICIELLES	47	ALLUVIONS DE GARONNE (1) (UG2)	LAGUTERE JACQUES	Callaoure Bas	BRUCH		30	17 194	30	3 600
62	EAUX SUPERFICIELLES	47	ALLUVIONS DE GARONNE (2) (UG2)	LANDIER CHRISTIAN	Villemort	TONNEINS		25	9 137	25	1 750
62	EAUX SUPERFICIELLES	47	ourbise	LAPOUGE JEAN-MARIE	La bastisse	LEYRITZ-MONCASSIN		30	2 948	30	4 000
62	EAUX SUPERFICIELLES	47	ALLUVIONS DE GARONNE (1) (UG2)	LARRIEU ELIANE	Verdier	CAUDECOSTE		20	13 755		
62	EAUX SUPERFICIELLES	47	ALLUVIONS DE GARONNE (1) (UG2)	LARRIEU ELIANE	Peyrounet	LAYRAC		15	5 503		

PE	Type de ressource de prélèvement	DPT	Libellé local de la ressource de prélèvement	Nom du préleveur	Lieu-dit implantation	COMMUNE	Surface en m2	Débit en m3/h - ETIAGE	Volume autorisé ETIAGE	Débit en m3/h - HORS ETIAGE	Volume autorisé HORS ETIAGE
62	EAUX SUPERFICIELLES	47	ALLUVIONS DE GARONNE (2) (UG2)	LARROCHE PATRICK	Chiraud	FAUILLET		25	4 291		
62	EAUX SUPERFICIELLES	47	ourbise	LAVILLE JEANNINE	Pont d'Yot et Loste	PUCH-D'AGENAIS		30	3 164		
62	EAUX SUPERFICIELLES	47	canal latéral à la garonne (UG3)	LEROY STEPHANE	Calamane	PASSAGE		30	24 563	30	25 000
62	EAUX SUPERFICIELLES	47	canal latéral à la garonne (ug2)	LEROY STEPHANE	Lousiet	SAINTE-COLOMBE-EN-BRUILHOIS				70	58 333
62	EAUX SUPERFICIELLES	47	ALLUVIONS DE GARONNE (1) (UG2)	LES CRESSONNIERES D'AQUITAINE	Saint Raffine	BOE				10	186
62	EAUX SUPERFICIELLES	47	ALLUVIONS DE GARONNE (1) (UG2)	LES CRESSONNIERES D'AQUITAINE	Saint Raffine	BOE				15	279
62	EAUX SUPERFICIELLES	47	ALLUVIONS DE GARONNE (1) (UG2)	LES CRESSONNIERES D'AQUITAINE	passeligne	BOE				25	255
62	EAUX SUPERFICIELLES	47	ALLUVIONS DE GARONNE (1) (UG2)	LES CRESSONNIERES D'AQUITAINE	passeligne	BOE				15	153
62	EAUX SUPERFICIELLES	47	ALLUVIONS DE GARONNE (1) (UG2)	LES CRESSONNIERES D'AQUITAINE	passeligne	BOE				10	102
62	EAUX SUPERFICIELLES	47	ALLUVIONS DE GARONNE (1) (UG2)	LES CRESSONNIERES D'AQUITAINE	Lorman	BOE				15	186
62	EAUX SUPERFICIELLES	47	ALLUVIONS DE GARONNE (1) (UG2)	LES CRESSONNIERES D'AQUITAINE	Lorman	BOE				15	186
62	EAUX SUPERFICIELLES	47	ALLUVIONS DE GARONNE (1) (UG2)	LES CRESSONNIERES D'AQUITAINE	Lorman	BOE				15	186
62	EAUX SUPERFICIELLES	47	ALLUVIONS DE GARONNE (1) (UG2)	LES CRESSONNIERES D'AQUITAINE	Dubois	BOE				10	114
62	EAUX SUPERFICIELLES	47	ALLUVIONS DE GARONNE (1) (UG2)	LES CRESSONNIERES D'AQUITAINE	Dubois	BOE				20	225
62	EAUX SUPERFICIELLES	47	ALLUVIONS DE GARONNE (1) (UG2)	LES CRESSONNIERES D'AQUITAINE	Dubois	BOE				5	57
62	EAUX SUPERFICIELLES	47	ALLUVIONS DE GARONNE (1) (UG2)	LES CRESSONNIERES D'AQUITAINE	Dubois	BOE				10	114
62	EAUX SUPERFICIELLES	47	ALLUVIONS DE GARONNE (1) (UG2)	LES CRESSONNIERES D'AQUITAINE	Dubois	BOE				15	168
62	EAUX SUPERFICIELLES	47	ALLUVIONS DE GARONNE (1) (UG2)	LES CRESSONNIERES D'AQUITAINE	La Capelette	BOE				2	75
62	EAUX SUPERFICIELLES	47	ALLUVIONS DE GARONNE (1) (UG2)	LES CRESSONNIERES D'AQUITAINE	La Capelette	BOE				30	147
62	EAUX SUPERFICIELLES	47	ALLUVIONS DE GARONNE (1) (UG2)	LES CRESSONNIERES D'AQUITAINE	La Capelette	BOE				30	147
62	EAUX SUPERFICIELLES	47	ALLUVIONS DE GARONNE (1) (UG2)	LES CRESSONNIERES D'AQUITAINE	La Capelette	BOE				20	99
62	EAUX SUPERFICIELLES	47	ALLUVIONS DE GARONNE (1) (UG2)	LES CRESSONNIERES D'AQUITAINE	Dubois	BOE				10	114
62	EAUX SUPERFICIELLES	47	ALLUVIONS DE GARONNE (1) (UG2)	LES CRESSONNIERES D'AQUITAINE	La Capelette	BOE				30	150
62	EAUX SUPERFICIELLES	47	ALLUVIONS DE GARONNE (1) (UG2)	LES CRESSONNIERES D'AQUITAINE	Dubois	BOE				10	114
62	EAUX SUPERFICIELLES	47	ALLUVIONS DE GARONNE (1) (UG2)	LES CRESSONNIERES D'AQUITAINE	La Capelette	BOE				5	150
62	EAUX SUPERFICIELLES	47	ALLUVIONS DE GARONNE (1) (UG2)	LES CRESSONNIERES D'AQUITAINE	Saint Raffine	BOE				20	375
62	EAUX SUPERFICIELLES	47	ALLUVIONS DE GARONNE (1) (UG2)	LES CRESSONNIERES D'AQUITAINE	Arque	BOE				19	75
62	EAUX SUPERFICIELLES	47	ALLUVIONS DE GARONNE (1) (UG2)	LES CRESSONNIERES D'AQUITAINE	Arque	BOE				20	375
62	EAUX SUPERFICIELLES	47	ALLUVIONS DE GARONNE (2) (UG2)	LES JARDINS DE NOE	PrÃ© de BÃ©rant	VILLETON		5	1 398	5	3 400
62	EAUX SUPERFICIELLES	47	ALLUVIONS DE GARONNE (1) (UG2)	LES VERGERS DE CARNAULE	Lalaque	SAINT-SIXTE		70	2 751	70	4 100
62	EAUX SUPERFICIELLES	47	ALLUVIONS DE GARONNE (1) (UG2)	LES VERGERS DE CARNAULE	Trouillac les blanches	SAINT-SIXTE		50	17 194	50	7 250
62	EAUX SUPERFICIELLES	47	garonne (ug2)	LES VERGERS DE CARNAULE	Carrerot Rouge	SAINT-SIXTE		50	8 253	50	24 000
62	EAUX SUPERFICIELLES	47	ALLUVIONS DE GARONNE (1) (UG2)	LIMOUSIN STEPHANE	La Balerne	SAINT-SIXTE		30	2 751		
62	EAUX SUPERFICIELLES	47	ALLUVIONS DE GARONNE (1) (UG2)	LODETTI JEAN-CLAUDE	Lasserre	SAINTE-HILAIRE-DE-LUSIGNAN		30	17 194	30	3 600
62	EAUX SUPERFICIELLES	47	ALLUVIONS DE GARONNE (2) (UG2)	MANAUT MICHEL	Ayet	TONNEINS		35	16 507		
62	EAUX SUPERFICIELLES	47	ALLUVIONS DE GARONNE (2) (UG2)	MANAUT MICHEL	Gaillard	TONNEINS		25	4 815	25	1 200
62	EAUX SUPERFICIELLES	47	garonne (ug2)	MANAUT MICHEL	Gaillard	TONNEINS		70	24 072		
62	EAUX SUPERFICIELLES	47	ALLUVIONS DE GARONNE (2) (UG2)	MANEC MICHEL	Planteau	MONHEURT		60	8 253	60	1 800
62	EAUX SUPERFICIELLES	47	ALLUVIONS DE GARONNE (2) (UG2)	MANEC MICHEL	Bey	MONHEURT		30	6 878	30	1 500
62	EAUX SUPERFICIELLES	47	ALLUVIONS DE GARONNE (2) (UG2)	MANEC MICHEL	Boyer	MONHEURT		30	1 398	30	300
62	EAUX SUPERFICIELLES	47	ALLUVIONS DE GARONNE (2) (UG2)	MANEC MICHEL	DrÃ©mes	MONHEURT		30	6 878	30	1 500
62	EAUX SUPERFICIELLES	47	ALLUVIONS DE GARONNE (2) (UG2)	MANEC MICHEL	Lasplantes	MONHEURT		30	13 755	30	3 000
62	EAUX SUPERFICIELLES	47	canal latéral à la garonne (ug2)	MANENTE JEAN-PIERRE	Canal_RIVED_PK176.796	MEILHAN-SUR-GARONNE		110	90 065	110	91 666
62	EAUX SUPERFICIELLES	47	ALLUVIONS DE GARONNE (1) (UG2)	MANIAS YVONNE	La Batisse	MONTESQUIEU		20	9 628	20	2 100
62	EAUX SUPERFICIELLES	47	ALLUVIONS DE GARONNE (2) (UG2)	Marie-Claude LAGLEYRE	Lafore	VILLETON		40	11 790	40	1 500
62	EAUX SUPERFICIELLES	47	ALLUVIONS DE GARONNE (2) (UG2)	Marie-Claude LAGLEYRE	Le Capot	VILLETON		40	30 000		
62	EAUX SUPERFICIELLES	47	ALLUVIONS DE GARONNE (1) (UG2)	MARROU SERGE	Levrault	CAUDECOSTE		55	1 478	55	4 410
62	EAUX SUPERFICIELLES	47	ALLUVIONS DE GARONNE (1) (UG2)	MARTY	Champ de Lassalle	ESTILLAC		10	5 736	10	1 200
62	EAUX SUPERFICIELLES	47	les marenques	MAZZOLENI René	Pepelet	CUQ				40	9 000
62	EAUX SUPERFICIELLES	47	ALLUVIONS DE GARONNE (1) (UG2)	MENARA CAROLE	CachÃ©ou	SERIGNAC-SUR-GARONNE		30	3 012	30	1 500

PE	Type de ressource de prélèvement	DPT	Libellé local de la ressource de prélèvement	Nom du préleveur	Lieu-dit implantation	COMMUNE	Surface en m2	Débit en m3/h - ETIAGE	Volume autorisé ETIAGE	Débit en m3/h - HORS ETIAGE	Volume autorisé HORS ETIAGE
62	EAUX SUPERFICIELLES	47	ALLUVIONS DE GARONNE (2) (UG2)	MESSINES Dolorès	DREME	MONHEURT		15	349	15	350
62	EAUX SUPERFICIELLES	47	ALLUVIONS DE GARONNE (2) (UG2)	MESSINES ELIANE	Mauriac	FAUILLET		30	13 186	30	3 000
62	EAUX SUPERFICIELLES	47	ALLUVIONS DE GARONNE (2) (UG2)	MESSINES ELIANE	Quillateau	FAUILLET		20	1 817	20	1 210
62	EAUX SUPERFICIELLES	47	ALLUVIONS DE GARONNE (2) (UG2)	MESSINES ELIANE	Villemort	FAUILLET		25	3 439	25	5 850
62	EAUX SUPERFICIELLES	47	canal latéral à la garonne (ug2)	MEZZAVILLA	BernÃ's	LAGRUERE		19	15 556	19	15 833
62	EAUX SUPERFICIELLES	47	bourbon réalimenté	MICHEL CHRISTINE	Gouget	CASTELLA		2	1 500		
62	EAUX SUPERFICIELLES	47	garonne (ug2)	MIZZI HENRI	CarrÃ're	COLAYRAC-SAINT-CIRQ		40	9 628		
62	EAUX SUPERFICIELLES	47	bourbon réalimenté	MIZZI HENRI	Germa	COLAYRAC-SAINT-CIRQ		40	6 000		
62	EAUX SUPERFICIELLES	47	ourbise	MOMMAS	Lagoutte	VILLETON		45	8 253	45	1 800
62	EAUX SUPERFICIELLES	47	canal latéral à la garonne (UG3)	MUL Odette		BON-ENCONTRE		2	1 797		
62	EAUX SUPERFICIELLES	47	ALLUVIONS DE GARONNE (2) (UG2)	MUSSOL	Gros Nas	CALONGES		25	9 904		
62	EAUX SUPERFICIELLES	47	ALLUVIONS DE GARONNE (2) (UG2)	MUSSOL	Gaube	PUCH-D'AGENAIS		30	17 194	25	2 400
62	EAUX SUPERFICIELLES	47	ALLUVIONS DE GARONNE (2) (UG2)	MUSSOL	Labarthe	PUCH-D'AGENAIS		23	13 178	30	4 300
62	EAUX SUPERFICIELLES	47	ALLUVIONS DE GARONNE (2) (UG2)	NETTO DANIEL	Saint Juin	LAGRUERE		35	20 055	35	4 500
62	EAUX SUPERFICIELLES	47	ALLUVIONS DE GARONNE (2) (UG2)	NETTO DANIEL	Saint Juin	LAGRUERE		30	19 932	30	4 200
62	EAUX SUPERFICIELLES	47	ALLUVIONS DE GARONNE (2) (UG2)	NETTO DANIEL	Bruze	LAGRUERE		70	21 403	70	4 800
62	EAUX SUPERFICIELLES	47	canal latéral à la garonne (ug2)	NICOLEAU FRANCIS	Marescot	FOURQUES-SUR-GARONNE		10	8 188	10	8 333
62	EAUX SUPERFICIELLES	47	ALLUVIONS DE GARONNE (1) (UG2)	NICOLETTO JEAN LOUIS	Bourdieu de Haut	THOUARS-SUR-GARONNE		42	17 882		
62	EAUX SUPERFICIELLES	47	ALLUVIONS DE GARONNE (1) (UG2)	NICOLETTO JEAN LOUIS	Galies	THOUARS-SUR-GARONNE		42	20 633		
62	EAUX SUPERFICIELLES	47	ALLUVIONS DE GARONNE (1) (UG2)	OMPRARET LAURENT	Mounet	BRUCH		30	11 459		
62	EAUX SUPERFICIELLES	47	ALLUVIONS DE GARONNE (1) (UG2)	OMPRARET LAURENT	Pinganes	BRUCH		30	17 194		
62	EAUX SUPERFICIELLES	47	ALLUVIONS DE GARONNE (1) (UG2)	OMPRARET LAURENT	Poumareau	BRUCH		30	6 740		
62	EAUX SUPERFICIELLES	47	ALLUVIONS DE GARONNE (1) (UG2)	ORTEGA	Beaulac	BRUCH		60	27 511	60	6 000
62	EAUX SUPERFICIELLES	47	canal latéral à la garonne (ug2)	ORTEGA MATHIEU	Vignes	PUCH-D'AGENAIS		40	32 750	40	33 333
62	EAUX SUPERFICIELLES	47	ALLUVIONS DE GARONNE (2) (UG2)	PAMPOULIE SERGE	Passage	NICOLE		40	24 563	40	4 290
62	EAUX SUPERFICIELLES	47	ALLUVIONS DE GARONNE (2) (UG2)	PAMPOULIE SERGE	MarÃ's	TONNEINS		40	24 563	35	4 050
62	EAUX SUPERFICIELLES	47	ALLUVIONS DE GARONNE (1) (UG2)	PAPON ERIC	Miailles	AIGUILLON		63	27 648	35	3 030
62	EAUX SUPERFICIELLES	47	ALLUVIONS DE GARONNE (2) (UG2)	PASCUTTO FRANCOIS	Las Treilles	SAINT-LEGER		25	3 301		
62	EAUX SUPERFICIELLES	47	ALLUVIONS DE GARONNE (2) (UG2)	PASCUTTO JEAN-LOUIS	la Bastisse	SAINT-LEGER		25	7 359	20	1 605
62	EAUX SUPERFICIELLES	47	garonne (ug2)	PASQUIER PIERRE	Carrerot Rouge	SAINT-SIXTE				100	50 000
62	EAUX SUPERFICIELLES	47	ALLUVIONS DE GARONNE (1) (UG2)	PEPINIERES DU PUIITS DE CARRERE	Puits de CarrÃ're	ESTILLAC		4	280	4	105
62	EAUX SUPERFICIELLES	47	canal latéral à la garonne (ug2)	PERE Jean	Rayne	MONTPOUILLAN		25	20 633		
62	EAUX SUPERFICIELLES	47	ALLUVIONS DE GARONNE (2) (UG2)	PERIE	La Garenne	FAUILLET		30	4 127		
62	EAUX SUPERFICIELLES	47	ALLUVIONS DE GARONNE (1) (UG2)	PIASENTIN JEAN-GUY	Coutet	SAINT-NICOLAS-DE-LA-BALERME		30	35 000	30	6 600
62	EAUX SUPERFICIELLES	47	ALLUVIONS DE GARONNE (1) (UG2)	PIASENTIN JEAN-GUY	Coutet	SAINT-NICOLAS-DE-LA-BALERME		25	15 000	25	5 400
62	EAUX SUPERFICIELLES	47	ALLUVIONS DE GARONNE (1) (UG2)	PIASENTIN JEAN-GUY	Coutet	SAINT-NICOLAS-DE-LA-BALERME		30	10 000	30	900
62	EAUX SUPERFICIELLES	47	ALLUVIONS DE GARONNE (1) (UG2)	PIAZZON CHRISTIANE	Pont du haut	DAMAZAN		20	13 755	20	2 500
62	EAUX SUPERFICIELLES	47	ourbise	PIAZZON MICHEL	La Bastisse	LEYRITZ-MONCASSIN		40	17 882		
62	EAUX SUPERFICIELLES	47	Ruisseau d'Aubiach (Labourdasse)	POLI JEAN-LUC	Moulin Ã eau	AUBIAC		20	4 912		
62	EAUX SUPERFICIELLES	47	ALLUVIONS DE GARONNE (2) (UG2)	PONCHARREAU	Boc	SAINT-LEGER		40	13 755		
62	EAUX SUPERFICIELLES	47	ALLUVIONS DE GARONNE (2) (UG2)	PONCHARREAU	Couralet	SAINT-LEGER		25	1 985		
62	EAUX SUPERFICIELLES	47	garonne (ug2)	PONCHARREAU	LaubarÃ'de	SAINT-LEGER		27	6 102		
62	EAUX SUPERFICIELLES	47	canal latéral à la garonne (ug2)	PONS DENIS	Cazemajou	MARCELLUS		30	24 563	30	25 000
62	EAUX SUPERFICIELLES	47	ALLUVIONS DE GARONNE (1) (UG2)	PORTELLI ANDRE	Faurat	SAINTE-COLOMBE-EN-BRUILHOIS		25	7 978	25	1 800
62	EAUX SUPERFICIELLES	47	ALLUVIONS DE GARONNE (1) (UG2)	PORTELLI PAUL	Faurat	SAINTE-COLOMBE-EN-BRUILHOIS		25	8 804		
62	EAUX SUPERFICIELLES	47	ALLUVIONS DE GARONNE (1) (UG2)	POUCHES ERIC	Gistous	ROQUEFORT		15	4 127		
62	EAUX SUPERFICIELLES	47	ALLUVIONS DE GARONNE (1) (UG2)	POUYLEAU JEAN-MARC	Talives	ROQUEFORT				20	5 100
62	EAUX SUPERFICIELLES	47	ALLUVIONS DE GARONNE (1) (UG2)	POUYLEAU MARYSE	Milhommes Est	SAINTE-COLOMBE-EN-BRUILHOIS		25	14 333	25	3 000
62	EAUX SUPERFICIELLES	47	ALLUVIONS DE GARONNE (1) (UG2)	POUYLEAU MARYSE	Milhommes Ouest	SAINTE-COLOMBE-EN-BRUILHOIS		22	12 614	22	2 700
62	EAUX SUPERFICIELLES	47	ALLUVIONS DE GARONNE (1) (UG2)	POUYLEAU MARYSE	Lancecanet	SERIGNAC-SUR-GARONNE		30	11 692	30	2 400
62	EAUX SUPERFICIELLES	47	canal latéral à la garonne (ug2)	PREVOT JEAN	Marescot	FOURQUES-SUR-GARONNE		50	40 938	50	41 666

PE	Type de ressource de prélèvement	DPT	Libellé local de la ressource de prélèvement	Nom du préleveur	Lieu-dit implantation	COMMUNE	Surface en m2	Débit en m3/h - ETIAGE	Volume autorisé ETIAGE	Débit en m3/h - HORS ETIAGE	Volume autorisé HORS ETIAGE
62	EAUX SUPERFICIELLES	47	ALLUVIONS DE GARONNE (1) (UG2)	PRISER	Lasaygues	DAMAZAN		30	13 755	30	3 000
62	EAUX SUPERFICIELLES	47	ALLUVIONS DE GARONNE (1) (UG2)	PUJOULADE BRIGITTE	Pelisson	LAYRAC		50	34 389	50	7 500
62	EAUX SUPERFICIELLES	47	ALLUVIONS DE GARONNE (1) (UG2)	PUJOULADE BRIGITTE	Lalague	SAINT-SIXTE		35	8 253	35	1 800
62	EAUX SUPERFICIELLES	47	ALLUVIONS DE GARONNE (2) (UG1)	PUJOULADE PATRICE	Carrefour	LAYRAC		40	17 882	40	3 900
62	EAUX SUPERFICIELLES	47	ALLUVIONS DE GARONNE (2) (UG2)	QUENDOLO CONSTANT	Bourdieu	VILLETON		30	17 194	30	3 600
62	EAUX SUPERFICIELLES	47	ALLUVIONS DE GARONNE (2) (UG2)	QUENDOLO CONSTANT	Grande Mazière	VILLETON		30	17 194	30	3 600
62	EAUX SUPERFICIELLES	47	garonne (ug2)	REGADE Hervé	Nord	SAINT-LAURENT		20	3 674		
62	EAUX SUPERFICIELLES	47	masse de prayssas réalimentée	REGADE Pierre Jean	Baratet	BAZENS		1	750		
62	EAUX SUPERFICIELLES	47	ALLUVIONS DE GARONNE (1) (UG2)	RIGAMONTI JEAN-FRANCOIS	Coudas	DAMAZAN		30	13 755	30	2 100
62	EAUX SUPERFICIELLES	47	ALLUVIONS DE GARONNE (2) (UG2)	RINAUDO JULIE	LAGARDE	VILLETON		30	3 930	30	330
62	EAUX SUPERFICIELLES	47	ALLUVIONS DE GARONNE (1) (UG2)	ROIG JOCELYNE	Mârigot	BRUCH		40	6 878	40	1 500
62	EAUX SUPERFICIELLES	47	ALLUVIONS DE GARONNE (1) (UG2)	ROMANINI ALAIN	Martial	DAMAZAN		25	8 253	25	1 750
62	EAUX SUPERFICIELLES	47	ALLUVIONS DE GARONNE (1) (UG2)	ROMANINI ALAIN	Martial	DAMAZAN		18	8 253		
62	EAUX SUPERFICIELLES	47	ALLUVIONS DE GARONNE (2) (UG2)	ROUMAT JEAN-PIERRE	Bernadin Neuf	FAUILLET		40	18 253	40	6 700
62	EAUX SUPERFICIELLES	47	bourbon réalimenté	ROUMET MARIE-CHANTAL	Ecole de St Julien	FOULAYRONNES		25	7 500		
62	EAUX SUPERFICIELLES	47	ALLUVIONS DE GARONNE (1) (UG2)	ROUX HERVE	Saint Cirq	COLAYRAC-SAINT-CIRQ		10	1 677	10	360
62	EAUX SUPERFICIELLES	47	bourbon réalimenté	ROUX HERVE	Marescots	SAINT-HILAIRE-DE-LUSIGNAN			750		
62	EAUX SUPERFICIELLES	47	ALLUVIONS DE GARONNE (1) (UG2)	ROUX JACQUES	La Couronne	BOE		25	14 333	25	4 200
62	EAUX SUPERFICIELLES	47	ALLUVIONS DE GARONNE (1) (UG2)	ROUX JACQUES	Marot	BOE		20	11 459	20	4 200
62	EAUX SUPERFICIELLES	47	masse de prayssas réalimentée	RUCHAT	Gueyze	CLERMONT-DESSOUS		2	1 500		
62	EAUX SUPERFICIELLES	47	masse de prayssas réalimentée	RUCHAT CHRISTIANE	Moulin de Laubarde	PRAYSSAS		21	12 450		
62	EAUX SUPERFICIELLES	47	ourbise	RUELLAN JEAN-BAPTISTE	La Laubère	LEYRITZ-MONCASSIN		20	5 552	20	11 000
62	EAUX SUPERFICIELLES	47	ALLUVIONS DE GARONNE (1) (UG2)	SABADINI DENIS	Picadis-Sud	SAINTE-COLOMBE-EN-BRUILHOIS		30	6 878	30	1 500
62	EAUX SUPERFICIELLES	47	canal latéral à la garonne (ug2)	SACAU JEAN-CHRISTOPHE	Domaine de St Christophe	PUCH-D'AGENAIS		40	32 750	40	33 333
62	EAUX SUPERFICIELLES	47	canal latéral à la garonne (ug2)	SACRISTE SERGE	Les Bernès	MARCELLUS		35	28 657		
62	EAUX SUPERFICIELLES	47	garonne (ug2)	SAINTE LAGUE PASCAL	Montluc	MONHEURT		30	23 413	30	28 000
62	EAUX SUPERFICIELLES	47	masse d'agen réalimentée	SALERES	All Souysse	LAROQUE-TIMBAUT		25	1 500		
62	EAUX SUPERFICIELLES	47	ALLUVIONS DE GARONNE (2) (UG2)	SALLEFRANQUE PHILIPPE	Sabey Sabut	FAUILLET		25	18 078	25	4 400
62	EAUX SUPERFICIELLES	47	ALLUVIONS DE GARONNE (2) (UG2)	SALLEFRANQUE PHILIPPE	Mignoneau	FAUILLET		30	811	30	198
62	EAUX SUPERFICIELLES	47	ALLUVIONS DE GARONNE (2) (UG2)	SANTACA LINO	Lacombe	MONHEURT		25	3 851	25	2 590
62	EAUX SUPERFICIELLES	47	canal latéral à la garonne (ug2)	SARL ALEXIS PASCAL	Caminots	BRUCH		14	11 790	14	12 000
62	EAUX SUPERFICIELLES	47	canal latéral à la garonne (ug2)	SARL D ARTIGUES	Foussat	LAGRUERE		50	83 514	50	30 000
62	EAUX SUPERFICIELLES	47	ALLUVIONS DE GARONNE (2) (UG2)	SARL DE LESCOUFIDE	Barraque	AIGUILLON		50	1 957	50	3 500
62	EAUX SUPERFICIELLES	47	garonne (ug2)	SARL DE LESCOUFIDE	La Barraque	AIGUILLON		140	55 021	130	3 120
62	EAUX SUPERFICIELLES	47	ALLUVIONS DE GARONNE (2) (UG2)	SARL DE LESCOUFIDE	Au Pont	MONHEURT		50	8 941	18	15 000
62	EAUX SUPERFICIELLES	47	ALLUVIONS DE GARONNE (2) (UG2)	SARL DE LESCOUFIDE	Au Pont	MONHEURT		50	28 886	50	11 700
62	EAUX SUPERFICIELLES	47	ALLUVIONS DE GARONNE (2) (UG2)	SARL DE LESCOUFIDE	Laribal	MONHEURT		80	3 164	80	5 600
62	EAUX SUPERFICIELLES	47	ALLUVIONS DE GARONNE (2) (UG2)	SARL DE LESCOUFIDE	Lescoufide	MONHEURT		20	12 380	20	2 700
62	EAUX SUPERFICIELLES	47	ALLUVIONS DE GARONNE (2) (UG2)	SARL DE LESCOUFIDE	Lescoufide	MONHEURT		40	11 004	40	2 400
62	EAUX SUPERFICIELLES	47	ALLUVIONS DE GARONNE (2) (UG2)	SARL DE LESCOUFIDE	Petit Hailla	MONHEURT		20	5 503	20	1 200
62	EAUX SUPERFICIELLES	47	garonne (ug2)	SARL DE LESCOUFIDE	Le Passage	MONHEURT		160	56 397		
62	EAUX SUPERFICIELLES	47	garonne (ug2)	SARL DE LESCOUFIDE	Menon	MONHEURT		35	17 882		
62	EAUX SUPERFICIELLES	47	masse de prayssas	SARL DE MERIC	Mâric	SEMBAS		6	11 790	6	39 000
62	EAUX SUPERFICIELLES	47	ALLUVIONS DE GARONNE (2) (UG2)	SARL DU CHEMIN DES CLOTS	Rabucha	LAGRUERE		60	23 384	60	5 100
62	EAUX SUPERFICIELLES	47	ALLUVIONS DE GARONNE (1) (UG2)	SARL L'ARCHE	Petit sauvage	DAMAZAN		25	6 644	25	1 849
62	EAUX SUPERFICIELLES	47	ALLUVIONS DE GARONNE (2) (UG2)	SARL L'ARCHE	Grange Neuve	RAZIMET		25	14 039	25	5 050
62	EAUX SUPERFICIELLES	47	ALLUVIONS DE GARONNE (2) (UG2)	SARL L'ARCHE	Petit Guerin	RAZIMET		50	28 259	50	20 700
62	EAUX SUPERFICIELLES	47	gaubège	SARL L'ARCHE	Maillas	SAINT-LEON		20	13 744	20	7 436
62	EAUX SUPERFICIELLES	47	ALLUVIONS DE GARONNE (2) (UG2)	SARL ROUMAT F.G.P	Bernardin Neuf	FAUILLET		40	22 834	40	4 200
62	EAUX SUPERFICIELLES	47	ALLUVIONS DE GARONNE (1) (UG2)	SARL SAINT NICOLAS	Bouchon	SAINT-NICOLAS-DE-LA-BALERME		120	23 384		

PE	Type de ressource de prélèvement	DPT	Libellé local de la ressource de prélèvement	Nom du préleveur	Lieu-dit implantation	COMMUNE	Surface en m2	Débit en m3/h - ETIAGE	Volume autorisé ETIAGE	Débit en m3/h - HORS ETIAGE	Volume autorisé HORS ETIAGE
62	EAUX SUPERFICIELLES	47	garonne (ug2)	SARL SAINT NICOLAS	Bouchon	SAINT-NICOLAS-DE-LA-BALERME		100	25 546		
62	EAUX SUPERFICIELLES	47	ourbise	SAS DOMAINE DU TAUZIA	Tauzia	VILLEFRANCHE-DU-QUEYRAN		30	27 511		
62	EAUX SUPERFICIELLES	47	ALLUVIONS DE GARONNE (1) (UG2)	SCA LE CABANON	Grimard	PORT-SAINTE-MARIE		30	17 194	30	5 400
62	EAUX SUPERFICIELLES	47	garonne (ug2)	SCA LE CABANON	Las Cabannes	PORT-SAINTE-MARIE		265	64 650	265	58 800
62	EAUX SUPERFICIELLES	47	garonne (ug2)	SCA LE CABANON	Le Mousse	PORT-SAINTE-MARIE		20	15 819		
62	EAUX SUPERFICIELLES	47	ALLUVIONS DE GARONNE (1) (UG2)	SCA LE CABANON	Las Cabannes	PORT-SAINTE-MARIE				265	69 650
62	EAUX SUPERFICIELLES	47	ALLUVIONS DE GARONNE (1) (UG2)	SCA LE CABANON	Gabel	PORT-SAINTE-MARIE				25	1 300
62	EAUX SUPERFICIELLES	47	canal latéral à la garonne (ug2)	SCA TERRE DU SUD	Coop. Agricole	DAMAZAN		12	9 825	12	10 000
62	EAUX SUPERFICIELLES	47	ALLUVIONS DE GARONNE (2) (UG2)	SCEA BARRY	Coste	TONNEINS		35	13 192		
62	EAUX SUPERFICIELLES	47	ALLUVIONS DE GARONNE (2) (UG2)	SCEA BARRY	Ourgeoins	TONNEINS		35	10 247		
62	EAUX SUPERFICIELLES	47	ALLUVIONS DE GARONNE (2) (UG2)	SCEA BARRY	QUINOT	TONNEINS		35	12 861		
62	EAUX SUPERFICIELLES	47	canal latéral à la garonne (ug2)	SCEA CAZEMAJOU	La Tuilerie	MONTPOUILLAN		15	12 281	15	12 500
62	EAUX SUPERFICIELLES	47	ALLUVIONS DE GARONNE (1) (UG2)	SCEA DE BORDENEUVE	Bordeneuve	PASSAGE		30	17 194	30	300
62	EAUX SUPERFICIELLES	47	ALLUVIONS DE GARONNE (1) (UG2)	SCEA DE BORDENEUVE	Fauguette	SAINTE-COLOMBE-EN-BRUILHOIS		25	4 127		
62	EAUX SUPERFICIELLES	47	ALLUVIONS DE GARONNE (1) (UG2)	SCEA DE CAUZETTE	Cauzette	SAINT-NICOLAS-DE-LA-BALERME		45	3 439	45	3 000
62	EAUX SUPERFICIELLES	47	ALLUVIONS DE GARONNE (1) (UG2)	SCEA DE DEBAT	Branon	FEUGAROLLES		40	22 930	40	5 100
62	EAUX SUPERFICIELLES	47	ALLUVIONS DE GARONNE (1) (UG2)	SCEA DE DEBAT	Debat	FEUGAROLLES		40	22 930	40	5 100
62	EAUX SUPERFICIELLES	47	ALLUVIONS DE GARONNE (1) (UG2)	SCEA DE DEBAT	Debat	FEUGAROLLES		30	17 194	30	3 600
62	EAUX SUPERFICIELLES	47	ALLUVIONS DE GARONNE (1) (UG2)	SCEA DE DEBAT	Debat	FEUGAROLLES		40	22 930	40	5 100
62	EAUX SUPERFICIELLES	47	ALLUVIONS DE GARONNE (1) (UG2)	SCEA DE DEBAT	Debat	FEUGAROLLES		30	17 194	30	3 600
62	EAUX SUPERFICIELLES	47	ALLUVIONS DE GARONNE (1) (UG2)	SCEA DE DEBAT	Penin	FEUGAROLLES		30	17 194	30	3 600
62	EAUX SUPERFICIELLES	47	ALLUVIONS DE GARONNE (1) (UG2)	SCEA DE DEBAT	Perquie	FEUGAROLLES		30	17 194	30	3 600
62	EAUX SUPERFICIELLES	47	ALLUVIONS DE GARONNE (1) (UG2)	SCEA DE DEBAT	Trenqueleon	FEUGAROLLES		25	14 333	25	3 000
62	EAUX SUPERFICIELLES	47	ALLUVIONS DE GARONNE (1) (UG2)	SCEA DE DEBAT	Vignoble	FEUGAROLLES		40	13 962	40	3 000
62	EAUX SUPERFICIELLES	47	ALLUVIONS DE GARONNE (1) (UG2)	SCEA DE DEBAT	Courrege Longue	FEUGAROLLES		30	9 643	30	5 000
62	EAUX SUPERFICIELLES	47	ALLUVIONS DE GARONNE (1) (UG2)	SCEA DE GAILLARDET	BissiÃres	BOE		25	5 503	40	4 200
62	EAUX SUPERFICIELLES	47	ALLUVIONS DE GARONNE (1) (UG2)	SCEA DE GAILLARDET	Castres	BOE		25	9 628	25	2 100
62	EAUX SUPERFICIELLES	47	mondot	SCEA DE GAILLARDET	Gaillardet	CASTELCULIER		8	13 755	8	14 500
62	EAUX SUPERFICIELLES	47	ALLUVIONS DE GARONNE (1) (UG2)	SCEA DE GUILLOU	Guillou	CAUDECOSTE		25	17 882	25	3 900
62	EAUX SUPERFICIELLES	47	ALLUVIONS DE GARONNE (1) (UG2)	SCEA DE GUILLOU	Guillou	CAUDECOSTE		25	11 004	25	2 400
62	EAUX SUPERFICIELLES	47	garonne (ug2)	SCEA DE GUILLOU	Illots	CAUDECOSTE		25	20 633		
62	EAUX SUPERFICIELLES	47	ALLUVIONS DE GARONNE (1) (UG2)	SCEA DE GUILLOU	Le Cinquin	SAUVETERRE-SAINT-DENIS		30	13 755	25	4 200
62	EAUX SUPERFICIELLES	47	canal latéral à la garonne (ug2)	SCEA DE JAPIENOU	Lousted	BRAX		200	159 759	200	166 666
62	EAUX SUPERFICIELLES	47	garonne (ug2)	SCEA DE JAPIENOU	Lousted	BRAX		55	38 319	55	45 000
62	EAUX SUPERFICIELLES	47	garonne (ug2)	SCEA DE JAPIENOU	Lasserre	CLERMONT-DESSOUS		80	17 685		
62	EAUX SUPERFICIELLES	47	garonne (ug2)	SCEA DE JAPIENOU	Salagrand	FEUGAROLLES		240	19 258	240	28 000
62	EAUX SUPERFICIELLES	47	canal latéral à la garonne (UG3)	SCEA DE JAPIENOU	Goux	PASSAGE		400	319 519	400	333 332
62	EAUX SUPERFICIELLES	47	garonne (ug2)	SCEA DE JAPIENOU	BergÃs	PASSAGE		200	47 161	60	16 000
62	EAUX SUPERFICIELLES	47	garonne (ug2)	SCEA DE JAPIENOU	Goux	PASSAGE				200	36 000
62	EAUX SUPERFICIELLES	47	ALLUVIONS DE GARONNE (1) (UG2)	SCEA DE JAPIENOU	Lagnera	PORT-SAINTE-MARIE		35	55 021	35	4 500
62	EAUX SUPERFICIELLES	47	garonne (ug2)	SCEA DE JAPIENOU	Le Gravier	PORT-SAINTE-MARIE		120	47 161	120	24 960
62	EAUX SUPERFICIELLES	47	garonne (ug2)	SCEA DE JAPIENOU	Lagardette	PORT-SAINTE-MARIE		380	61 900	280	38 000
62	EAUX SUPERFICIELLES	47	garonne (ug2)	SCEA DE JAPIENOU	Le Riche	PORT-SAINTE-MARIE		280	55 021		
62	EAUX SUPERFICIELLES	47	garonne (ug2)	SCEA DE JAPIENOU	Le BrÃt	PORT-SAINTE-MARIE		80	27 511	80	31 000
62	EAUX SUPERFICIELLES	47	garonne (ug2)	SCEA DE JAPIENOU	Lalande	PORT-SAINTE-MARIE				380	36 000
62	EAUX SUPERFICIELLES	47	garonne (ug2)	SCEA DE JAPIENOU	L'Ãle	SAINT-HILAIRE-DE-LUSIGNAN		120	23 581	120	24 000
62	EAUX SUPERFICIELLES	47	garonne (ug2)	SCEA DE JAPIENOU	L'Ãle	SAINT-HILAIRE-DE-LUSIGNAN		150	20 633	120	34 000
62	EAUX SUPERFICIELLES	47	garonne (ug2)	SCEA DE JAPIENOU	Joli coeur	SAINT-HILAIRE-DE-LUSIGNAN		60	2 948		
62	EAUX SUPERFICIELLES	47	garonne (ug2)	SCEA DE JAPIENOU	La Double	SAINT-SIXTE		150	92 848		
62	EAUX SUPERFICIELLES	47	garonne (ug2)	SCEA DE JAPIENOU	Taman	SAINT-SIXTE				200	25 000
62	EAUX SUPERFICIELLES	47	ALLUVIONS DE GARONNE (1) (UG2)	SCEA DE LA GRAVETTE	Roland	DAMAZAN		12	998	25	7 210

PE	Type de ressource de prélèvement	DPT	Libellé local de la ressource de prélèvement	Nom du préleveur	Lieu-dit implantation	COMMUNE	Surface en m2	Débit en m3/h - ETIAGE	Volume autorisé ETIAGE	Débit en m3/h - HORS ETIAGE	Volume autorisé HORS ETIAGE
62	EAUX SUPERFICIELLES	47	ALLUVIONS DE GARONNE (1) (UG2)	SCEA DE LA GRAVETTE	Le SÁ@choir	DAMAZAN		15	14 738	15	10 240
62	EAUX SUPERFICIELLES	47	ALLUVIONS DE GARONNE (1) (UG2)	SCEA DE LA GRAVETTE	Muges	DAMAZAN		15	45 196	70	13 660
62	EAUX SUPERFICIELLES	47	canal latéral à la garonne (ug2)	SCEA DE LA GRAVETTE	La Bastisse	DAMAZAN		50	40 938	50	41 666
62	EAUX SUPERFICIELLES	47	ALLUVIONS DE GARONNE (2) (UG2)	SCEA DE LOMPIAN	Grand Carreau	PUCH-D'AGENAIS		40	11 459	40	10 800
62	EAUX SUPERFICIELLES	47	ALLUVIONS DE GARONNE (2) (UG2)	SCEA DE LOMPIAN	Grange Neuve	PUCH-D'AGENAIS		30	17 882	30	9 000
62	EAUX SUPERFICIELLES	47	ALLUVIONS DE GARONNE (2) (UG2)	SCEA DE LOMPIAN	Lugat	PUCH-D'AGENAIS		27	16 093	27	3 510
62	EAUX SUPERFICIELLES	47	ALLUVIONS DE GARONNE (2) (UG2)	SCEA DE MENUISIER	PÁ@lissier	MONHEURT		40	20 664		
62	EAUX SUPERFICIELLES	47	canal latéral à la garonne (ug2)	SCEA DE MENUISIER	Vigneaux	PUCH-D'AGENAIS		30	24 600	30	10 000
62	EAUX SUPERFICIELLES	47	canal latéral à la garonne (ug2)	SCEA DE MENUISIER	Baudon	PUCH-D'AGENAIS		50	40 938	50	41 666
62	EAUX SUPERFICIELLES	47	canal latéral à la garonne (ug2)	SCEA DE MENUISIER	MÁ@tairie de Maurin	PUCH-D'AGENAIS		40	26 568		
62	EAUX SUPERFICIELLES	47	garonne (ug2)	SCEA DE NAZELLES	Nazelles	CAUDECOSTE		30	24 563		
62	EAUX SUPERFICIELLES	47	garonne (ug2)	SCEA DE NAZELLES	Laroque	CAUDECOSTE		30	3 930		
62	EAUX SUPERFICIELLES	47	ALLUVIONS DE GARONNE (2) (UG2)	SCEA DE PAPIN	MontÁ@richard	FAUILLET		40	25 546	35	34 014
62	EAUX SUPERFICIELLES	47	garonne (ug2)	SCEA DE SEIGNOURET	Seignouret	MONTESQUIEU		240	13 755	240	21 600
62	EAUX SUPERFICIELLES	47	garonne (ug2)	SCEA DE SEIGNOURET	PinÁ@	MONTESQUIEU		30	13 854		
62	EAUX SUPERFICIELLES	47	garonne (ug2)	SCEA DE SEIGNOURET	Sahuc	MONTESQUIEU				240	28 800
62	EAUX SUPERFICIELLES	47	garonne (ug2)	SCEA DES BRETONS	Lagaffe	CLERMONT-DESSOUS		40	6 681		
62	EAUX SUPERFICIELLES	47	Aff. Baise O6921000	SCEA DES JARDINS D'AURIOLLE	Auriolle	BUZET-SUR-BAISE			100 000		
62	EAUX SUPERFICIELLES	47	garonne (ug2)	SCEA DES JARDINS D'AURIOLLE	Roc de Pine	PORT-SAINTE-MARIE		30	12 200	30	12 200
62	EAUX SUPERFICIELLES	47	ALLUVIONS DE GARONNE (1) (UG2)	SCEA DES VERGERS DE GASCOGNE	Babillard	SERIGNAC-SUR-GARONNE		50	4 912	50	3 800
62	EAUX SUPERFICIELLES	47	ALLUVIONS DE GARONNE (1) (UG2)	SCEA DES VERGERS DE GASCOGNE	Baradasse de Bordeneuve	SERIGNAC-SUR-GARONNE		30	17 685	30	3 600
62	EAUX SUPERFICIELLES	47	ALLUVIONS DE GARONNE (1) (UG2)	SCEA DES VERGERS DE GASCOGNE	Chicot	SERIGNAC-SUR-GARONNE		40	4 912	40	600
62	EAUX SUPERFICIELLES	47	ALLUVIONS DE GARONNE (1) (UG2)	SCEA DES VERGERS DE GASCOGNE	Lagrange	SERIGNAC-SUR-GARONNE		30	14 738	100	8 800
62	EAUX SUPERFICIELLES	47	mestré-pont	SCEA DES VERGERS DE GASCOGNE	Jouanisson	SERIGNAC-SUR-GARONNE				70	7 700
62	EAUX SUPERFICIELLES	47	aff de la nauze (saint-denis) sans nom	SCEA DOMAINE SAINT DENIS	Les Iles	SAUVETERRE-SAINT-DENIS		25	13 755	25	3 000
62	EAUX SUPERFICIELLES	47	ALLUVIONS DE GARONNE (1) (UG2)	SCEA DOMAINE SAINT DENIS	Bords	SAUVETERRE-SAINT-DENIS		50	29 476	40	5 400
62	EAUX SUPERFICIELLES	47	ALLUVIONS DE GARONNE (1) (UG2)	SCEA DOMAINE SAINT DENIS	Bords	SAUVETERRE-SAINT-DENIS		30	28 198	30	6 000
62	EAUX SUPERFICIELLES	47	ALLUVIONS DE GARONNE (1) (UG2)	SCEA DOMAINE SAINT DENIS	Bords	SAUVETERRE-SAINT-DENIS		50	26 135	50	5 700
62	EAUX SUPERFICIELLES	47	ALLUVIONS DE GARONNE (1) (UG2)	SCEA DOMAINE SAINT DENIS	La RÁ@Á@bade	SAUVETERRE-SAINT-DENIS		30	29 476	60	6 300
62	EAUX SUPERFICIELLES	47	ALLUVIONS DE GARONNE (1) (UG2)	SCEA DOMAINE SAINT DENIS	PiÁ@ces de Saint Denis	SAUVETERRE-SAINT-DENIS		50	39 301	50	5 700
62	EAUX SUPERFICIELLES	47	ALLUVIONS DE GARONNE (1) (UG2)	SCEA DOMAINE SAINT DENIS	PiÁ@ces de Saint Denis	SAUVETERRE-SAINT-DENIS		50	24 759	50	5 400
62	EAUX SUPERFICIELLES	47	ALLUVIONS DE GARONNE (1) (UG2)	SCEA DOMAINE SAINT DENIS	PiÁ@ces de Saint Denis	SAUVETERRE-SAINT-DENIS		50	29 574	50	6 600
62	EAUX SUPERFICIELLES	47	ALLUVIONS DE GARONNE (1) (UG2)	SCEA DOMAINE SAINT DENIS	Cartonnat	SAUVETERRE-SAINT-DENIS		40	24 759	40	5 400
62	EAUX SUPERFICIELLES	47	ourbise	SCEA DU JYSS	Larrebouy	ANZEX		30	6 288	30	7 800
62	EAUX SUPERFICIELLES	47	garonne (ug2)	SCEA DU MOULIN DE L'OURBISE	Moulin de l'Ourbise	TONNEINS				28	700
62	EAUX SUPERFICIELLES	47	ourbise	SCEA DU PAPE	Pont de Yot	PUCH-D'AGENAIS		40	16 507	40	3 600
62	EAUX SUPERFICIELLES	47	ourbise	SCEA DU PAPE	Loste Mouline	PUCH-D'AGENAIS		10	25 055	10	7 000
62	EAUX SUPERFICIELLES	47	ALLUVIONS DE GARONNE (2) (UG2)	SCEA FRECHIC	Baraillots	LAGRUERE		40	16 479		
62	EAUX SUPERFICIELLES	47	ALLUVIONS DE GARONNE (2) (UG2)	SCEA FRECHIC	Brochou	LAGRUERE		40	7 153	40	1 500
62	EAUX SUPERFICIELLES	47	ALLUVIONS DE GARONNE (2) (UG2)	SCEA FRECHIC	Lagravette	LAGRUERE		35	27 126	35	300
62	EAUX SUPERFICIELLES	47	ALLUVIONS DE GARONNE (2) (UG2)	SCEA FRECHIC	Magagne	LAGRUERE		40	7 139		
62	EAUX SUPERFICIELLES	47	ALLUVIONS DE GARONNE (2) (UG2)	SCEA FRECHIC	Peyroulet	LAGRUERE		28	13 755	28	600
62	EAUX SUPERFICIELLES	47	garonne (ug1)	SCEA FRECHIC	Passage	LAGRUERE		20	9 628	20	4 500
62	EAUX SUPERFICIELLES	47	garonne (ug1)	SCEA FRECHIC	EAUX SUPERFICIELLESes	LAGRUERE		30	16 507		
62	EAUX SUPERFICIELLES	47	ALLUVIONS DE GARONNE (2) (UG2)	SCEA FRECHIC	Pranlat	LAGRUERE		40	11 211		
62	EAUX SUPERFICIELLES	47	ALLUVIONS DE GARONNE (2) (UG2)	SCEA FRECHIC	PONCEAUX	LAGRUERE		35	23 219		
62	EAUX SUPERFICIELLES	47	ALLUVIONS DE GARONNE (2) (UG2)	SCEA FRECHIC	Pranlat	LAGRUERE		35	15 351		
62	EAUX SUPERFICIELLES	47	garonne (ug2)	SCEA FRECHIC	Garrigue	TONNEINS		20	30 262	20	8 250
62	EAUX SUPERFICIELLES	47	ALLUVIONS DE GARONNE (1) (UG2)	SCEA GERLERO	Magnas	SAUVETERRE-SAINT-DENIS		75	13 755	75	3 000
62	EAUX SUPERFICIELLES	47	ALLUVIONS DE GARONNE (1) (UG2)	SCEA GERLERO	Tucole	SAUVETERRE-SAINT-DENIS		64	27 690	64	6 000
62	EAUX SUPERFICIELLES	47	ALLUVIONS DE GARONNE (1) (UG2)	SCEA HAMMOUI FRERES	Rance	SAINT-LAURENT		70	32 545		

PE	Type de ressource de prélèvement	DPT	Libellé local de la ressource de prélèvement	Nom du préleveur	Lieu-dit implantation	COMMUNE	Surface en m2	Débit en m3/h - ETIAGE	Volume autorisé ETIAGE	Débit en m3/h - HORS ETIAGE	Volume autorisé HORS ETIAGE
62	EAUX SUPERFICIELLES	47	ALLUVIONS DE GARONNE (1) (UG2)	SCEA HAMMOUI FRERES	Rance - SAINT LAURENT	SAINT-LAURENT		70	32 545		
62	EAUX SUPERFICIELLES	47	ALLUVIONS DE GARONNE (1) (UG2)	SCEA LA CANOPEE	PÂ@jan	SERIGNAC-SUR-GARONNE		50	19 650	30	3 300
62	EAUX SUPERFICIELLES	47	garonne (ug2)	SCEA LAGARDE	Ile de Balan	BAZENS		25	41 266		
62	EAUX SUPERFICIELLES	47	ALLUVIONS DE GARONNE (1) (UG2)	SCEA MAGNE	Ferran	SAINT-SIXTE		35	15 131		
62	EAUX SUPERFICIELLES	47	ALLUVIONS DE GARONNE (1) (UG2)	SCEA MAGNE	Las Blanches	SAINT-SIXTE		50	20 633		
62	EAUX SUPERFICIELLES	47	ALLUVIONS DE GARONNE (1) (UG2)	SCEA MAXANT	Lassale	BRAX		20	14 738		
62	EAUX SUPERFICIELLES	47	bourbon réalimenté	SCEA MAXANT	Longueval	MADAILLAN		7	4 200		
62	EAUX SUPERFICIELLES	47	canal latéral à la garonne (ug2)	SCEA PEPINIERES GARBAYE	Serres	DAMAZAN		20	16 376	20	16 667
62	EAUX SUPERFICIELLES	47	ALLUVIONS DE GARONNE (1) (UG2)	SCEA PLMB	Lagravette	MONTESQUIEU		120	20 633	120	42 000
62	EAUX SUPERFICIELLES	47	ALLUVIONS DE GARONNE (1) (UG2)	SCEA SEGOMA	PÂ@badie	THOUARS-SUR-GARONNE		35	20 633	35	4 500
62	EAUX SUPERFICIELLES	47	samazan (laouille)	SCEA SERIGE	La PlatÃ`re	LAPLUME		20	9 825	20	20 000
62	EAUX SUPERFICIELLES	47	ALLUVIONS DE GARONNE (2) (UG2)	SCEA SERIGE	guÃ`rin	SAINTE-COLOMBE-EN-BRUILHOIS		20	19 650	25	17 000
62	EAUX SUPERFICIELLES	47	garonne (ug2)	SCEA VERGER DU CONFLUENT FRECCHIAMI	La TÃ`ouliÃ`re	SAINT-LAURENT		250	22 008	330	39 600
62	EAUX SUPERFICIELLES	47	canal latéral à la garonne (ug2)	SEAILLES Eric	Campagne	DAMAZAN		28	22 925	28	23 333
62	EAUX SUPERFICIELLES	47	canal latéral à la garonne (ug2)	SEAILLES Eric	Pellet	DAMAZAN		25	20 469	25	20 833
62	EAUX SUPERFICIELLES	47	ALLUVIONS DE GARONNE (1) (UG2)	SELSIS	Jaumet	CAUDECOSTE		30	2 751	30	600
62	EAUX SUPERFICIELLES	47	ALLUVIONS DE GARONNE (1) (UG2)	SELSIS	Sarrebruck	CAUDECOSTE		15	7 123	15	2 780
62	EAUX SUPERFICIELLES	47	ALLUVIONS DE GARONNE (2) (UG2)	SISI DAVID	Senelles	VILLETON		60	13 755		
62	EAUX SUPERFICIELLES	47	canal latéral à la garonne (ug2)	SOC DOMAINE CHAMBORD	Sauvin	MEILHAN-SUR-GARONNE		36	29 476	36	30 000
62	EAUX SUPERFICIELLES	47	ALLUVIONS DE GARONNE (2) (UG2)	SVANELLA BRUNO	Barailot	VILLETON		25	14 333		
62	EAUX SUPERFICIELLES	47	ALLUVIONS DE GARONNE (1) (UG2)	TARZARIOL Monique	Tourtonde	COLAYRAC-SAINT-CIRQ		50	2 627	50	573
62	EAUX SUPERFICIELLES	47	ALLUVIONS DE GARONNE (1) (UG2)	TASCHETTO DANIEL	Puits	SAINT-HILAIRE-DE-LUSIGNAN		30	11 004	30	2 400
62	EAUX SUPERFICIELLES	47	canal latéral à la garonne (UG3)	TERLES Idalie		SAUVETERRE-SAINT-DENIS		2	1 797		
62	EAUX SUPERFICIELLES	47	ALLUVIONS DE GARONNE (2) (UG2)	TEYSSOU	Villemord	FAUILLET		28	13 755		
62	EAUX SUPERFICIELLES	47	ALLUVIONS DE GARONNE (2) (UG2)	TEYSSOU	Ricard	FAUILLET		28	13 755	15	1 800
62	EAUX SUPERFICIELLES	47	ALLUVIONS DE GARONNE (2) (UG2)	TEYSSOU	ChassaubiÃ`	TONNEINS		28	13 755	40	2 400
62	EAUX SUPERFICIELLES	47	ALLUVIONS DE GARONNE (2) (UG2)	TEYSSOU	Latouje	TONNEINS		28	13 755	34	5 100
62	EAUX SUPERFICIELLES	47	ALLUVIONS DE GARONNE (2) (UG2)	TISSIE	LALANNE	FAUILLET		26	19 258		
62	EAUX SUPERFICIELLES	47	ALLUVIONS DE GARONNE (2) (UG2)	TISSIE		TONNEINS		16	19 258		
62	EAUX SUPERFICIELLES	47	ALLUVIONS DE GARONNE (1) (UG2)	TONUS Lucien	Malerauge	FEUGAROLLES		40	4 182	40	900
62	EAUX SUPERFICIELLES	47	ALLUVIONS DE GARONNE (2) (UG2)	TORRE ERIC	Barrus	PUCH-D'AGENAIS		30	17 194	30	3 600
62	EAUX SUPERFICIELLES	47	ALLUVIONS DE GARONNE (2) (UG2)	TORRE ERIC	Castang	PUCH-D'AGENAIS		30	17 194	30	3 600
62	EAUX SUPERFICIELLES	47	ALLUVIONS DE GARONNE (2) (UG2)	TORRE ERIC	MoÃ`se	PUCH-D'AGENAIS		20	11 459	20	2 400
62	EAUX SUPERFICIELLES	47	garonne (ug2)	TOUTON ALAIN	La Ponte	FAUILLET		25	10 316		
62	EAUX SUPERFICIELLES	47	ALLUVIONS DE GARONNE (2) (UG2)	TROIA JEAN-CLAUDE	Banquet	MONHEURT		96	41 266	96	9 000
62	EAUX SUPERFICIELLES	47	ALLUVIONS DE GARONNE (2) (UG2)	TROIA JEAN-CLAUDE	Borde Neuve	MONHEURT		98	41 266	98	9 000
62	EAUX SUPERFICIELLES	47	canal latéral à la garonne (UG3)	VERZEGNASSI JOEL	Brichard	LAFOX		80	65 501	80	66 666
62	EAUX SUPERFICIELLES	47	garonne (ug2)	VERZEGNASSI JOEL	Grand Mayne	LAFOX		30	9 628		
62	EAUX SUPERFICIELLES	47	garonne (ug2)	VERZEGNASSI JOEL	Au Gau	SAUVETERRE-SAINT-DENIS		35	2 751	15	360
62	EAUX SUPERFICIELLES	47	garonne (ug2)	VERZEGNASSI JOEL	Naudin	SAUVETERRE-SAINT-DENIS		13	3 960		
62	EAUX SUPERFICIELLES	47	garonne (ug2)	VERZEGNASSI JOEL	Au Gau	SAUVETERRE-SAINT-DENIS		35	9 628		
62	EAUX SUPERFICIELLES	47	garonne (ug2)	VERZEGNASSI JOEL	Naudin	SAUVETERRE-SAINT-DENIS				35	8 400
62	EAUX SUPERFICIELLES	47	ALLUVIONS DE GARONNE (1) (UG2)	VIDALOT GUY	Pont de la Peyre	LAYRAC		35	20 055	35	4 200
62	EAUX SUPERFICIELLES	47	masse d'agen réalimentée	VIDALOU	Giretis	BAJAMONT		10	6 000		
62	EAUX SUPERFICIELLES	47	ALLUVIONS DE GARONNE (1) (UG2)	VIGOUROUX JEAN-CLAUDE	La CarrÃ`rade	SAINT-HILAIRE-DE-LUSIGNAN		30	4 127		
62	EAUX SUPERFICIELLES	47	Saint-Germain (ou Laroque)	ZAMPROGNO JEAN-LOUIS	Bourdette	LAROQUE-TIMBAUT		35	979	35	210
									20 909 138		9 578 717
62	EAUX SUPERFICIELLES	82	CASIER GARONNE UG_3 2016-20	ALLADIO	TEULATS - OA 0302	DONZAC		12	9 840		
62	EAUX SUPERFICIELLES	82	CASIER GARONNE UG_3 2016-20	ANTERRIEU THIERRY	AU PETIT - OC 0190	DONZAC		15	12 295		
62	EAUX SUPERFICIELLES	82	CASIER GARONNE UG_3 2016-20	ANTERRIEU THIERRY	MONGELET - OC 0205	DONZAC		8	6 557		
62	EAUX SUPERFICIELLES	82	CASIER GARONNE UG_2 NAC	CASSAGNE	LALAUQUE - OA 0110	LAMAGISTERE		30	2 460		

PE	Type de ressource de prélèvement	DPT	Libellé local de la ressource de prélèvement	Nom du préleveur	Lieu-dit implantation	COMMUNE	Surface en m2	Débit en m3/h - ETIAGE	Volume autorisé ETIAGE	Débit en m3/h - HORS ETIAGE	Volume autorisé HORS ETIAGE
62	EAUX SUPERFICIELLES	82	CASIER GARONNE UG_2 NAC	CLARA YANN	ANSELIN - OA 0067	LAMAGISTERE		15	12 295	15	2 000
62	EAUX SUPERFICIELLES	82	CASIER GARONNE UG_3 2016-20	DEBONO MARIANE	0016	DUNES		40	32 787		
62	EAUX SUPERFICIELLES	82	CASIER GARONNE UG_3 2016-20	EARL ALARY	MALECARE - ZD 0035	DUNES		32	26 230		
62	EAUX SUPERFICIELLES	82	GARONNE (UG2)	EARL BORDIEU	ILLOT - OA 0315	LAMAGISTERE		120	45 343		
62	EAUX SUPERFICIELLES	82	CASIER GARONNE UG_2 NAC	EARL BORDIEU	ROUARE - OA 0200	LAMAGISTERE		30	3 779	30	420
62	EAUX SUPERFICIELLES	82	GARONNE (UG2)	EARL DE FLEURY	0093	DONZAC		20	10 824		
62	EAUX SUPERFICIELLES	82	CASIER GARONNE UG_3 2016-20	EARL DE FLEURY	0194	DONZAC		20	10 824	40	12 000
62	EAUX SUPERFICIELLES	82	CASIER GARONNE UG_3 2016-20	EARL DE LACOSTE	FONTAIN - OA 0267	DONZAC		70	57 377		
62	EAUX SUPERFICIELLES	82	CASIER GARONNE UG_3 2016-20	EARL DU CHENE BOULE	TARTIFUME SUD - ZD 0025	DUNES		15	12 295		
62	EAUX SUPERFICIELLES	82	CASIER GARONNE UG_2 NAC	EARL DU MOULIN A VENT	LAGARLANDE - OB 0117	LAMAGISTERE		25	12 295		
62	EAUX SUPERFICIELLES	82	CASIER GARONNE UG_2 NAC	EARL DU MOULIN A VENT	GUIROLLE - OB 0236	LAMAGISTERE		25	12 295		
62	EAUX SUPERFICIELLES	82	CASIER GARONNE UG_2 NAC	EARL DU MOULIN A VENT	RANCE	LAMAGISTERE		25	20 492		
62	EAUX SUPERFICIELLES	82	CASIER GARONNE UG_3 2016-20	EARL MOLIE SURLEAU	MEDECIN - ZD 0030	DUNES		15	12 295		
62	EAUX SUPERFICIELLES	82	CASIER GARONNE UG_2 NAC	KAVALEC DOMINIQUE	SAINT-MICHEL - OC 0410	LAMAGISTERE		15	12 295		
62	EAUX SUPERFICIELLES	82	CASIER GARONNE UG_2 NAC	KAVALEC DOMINIQUE	BORDEVIELLE - OB 1235	LAMAGISTERE		30	24 590		
62	EAUX SUPERFICIELLES	82	CASIER 99 AUROUE	MONTORIO ALAIN	PAUQUET - ZI 0057	DUNES		45	36 885		
62	EAUX SUPERFICIELLES	82	CASIER 99 AUROUE	MONTORIO ALAIN	PAUQUET - ZI 0057	DUNES		20	16 393		
62	EAUX SUPERFICIELLES	82	CASIER GARONNE UG_3 2016-20	POUQUET SOPHIE	0039	DUNES		22	18 033		
62	EAUX SUPERFICIELLES	82	CASIER GARONNE UG_2 NAC	SCEA DES VERGERS DE ROUERE	ROUERE - OA 0712	LAMAGISTERE		40	32 787		
									441 266		14 420
62	EAUX SOUTERRAINES	47	MIOCENE	ARTIGUEBERE Marie-Louise	Bougues	FARGUES-SUR-OURBISE		30	68 500		
62	EAUX SOUTERRAINES	47	SABLES DES LANDES	BEAUJARDIN JEAN-BERNARD	Rivi�re	CALONGES		40	23 338	40	5 100
62	EAUX SOUTERRAINES	47	AGENAIS	CABANAC Yvette	Mondot	CASTELCULIER		25	4 970		
62	EAUX SOUTERRAINES	47	AGENAIS	DUPENNE JEROME	Biro Poulet	CASTELCULIER		25	9 240	25	1 800
62	EAUX SOUTERRAINES	47	SABLES DES LANDES	EARL DE CANDELET	Hourtiguet	SAINTE-GEMME-MARTAILLAC		30	2 000	30	3 000
62	EAUX SOUTERRAINES	47	SABLES DES LANDES	EARL DE CANDELET	Pont de Pierre	VILLEFRANCHE-DU-QUEYRAN		6	1 700	6	900
62	EAUX SOUTERRAINES	47	SABLES DES LANDES	EARL DE MILLOC	Au Bourg	ANZEX		30	21 000	30	4 500
62	EAUX SOUTERRAINES	47	ARMAGNAC	EARL DE SAINT PHILIP	DE LA BALERME	SAINTE-NICOLAS-DE-LA-BALERME		80	8 000		
62	EAUX SOUTERRAINES	47	SABLES DES LANDES	EARL DES DEUX FERMES	Disapats	CALONGES		15	720	15	580
62	EAUX SOUTERRAINES	47	SABLES DES LANDES	EARL DES DEUX FERMES	Disapats	CALONGES		20	15 000	20	2 880
62	EAUX SOUTERRAINES	47	SABLES DES LANDES	EARL LA MATIVETTE	Pailles	RAZIMET		21	11 200	21	3 700
62	EAUX SOUTERRAINES	47	AGENAIS	FORT COLETTE	Bos	SAINTE-HILAIRE-DE-LUSIGNAN		30	17 500		
62	EAUX SOUTERRAINES	47	SABLES DES LANDES	GAEC DE CAUZIA	Tauzia	ANZEX		25	11 050		
62	EAUX SOUTERRAINES	47	AGENAIS	MAZZOCHI MIREILLE	Buresse	SAINTE-HILAIRE-DE-LUSIGNAN		30	4 900	30	1 200
62	EAUX SOUTERRAINES	47	AGENAIS	MAZZOCHI MIREILLE	Lamothe	SAINTE-HILAIRE-DE-LUSIGNAN		30	4 900	30	1 200
62	EAUX SOUTERRAINES	47	SABLES DES LANDES	MUSSOL	Gros Nas	CALONGES		25	11 900		
62	EAUX SOUTERRAINES	47	SABLES DES LANDES	SCEA DU JYSS	Larrebouy	ANZEX		8	8 064	8	11 800
62	EAUX SOUTERRAINES	47	SABLES DES LANDES	SCEA DU JYSS	Larrebouy	ANZEX		8	8 064	8	11 800
62	EAUX SOUTERRAINES	47	SABLES DES LANDES	SCEA DU JYSS	Larrebouy	ANZEX		8	8 064	8	10 000
62	EAUX SOUTERRAINES	47	SABLES DES LANDES	SCEA DU PAPE	Villandreau	VILLEFRANCHE-DU-QUEYRAN		10	25 000	60	7 500
62	EAUX SOUTERRAINES	47	OLIGOCENE	SCEA DU PAPE	Grand Ricaud	VILLEFRANCHE-DU-QUEYRAN		10	14 000		
62	EAUX SOUTERRAINES	47	AGENAIS	ZAMPROGNO JEAN-LOUIS	Coufoulet	LAROQUE-TIMBAUT		35	5 600	35	900
									284 710		66 860
62	RETENUES	32		BARTHE Simone	Laffargue	GIMBREDE			5 500		
62	RETENUES	32		POURCEL Michel Charles Domin	moulin � vent	GIMBREDE			7 000		
									12 500		0
62	RETENUES	33		EARL DE BIASI	Maitairies (bas)	BARIE		180	3 000		
									3 000		0
62	RETENUES	47	Beziers 47001256	AGUETTAZ JEAN-CLAUDE	Beziers	MARMONT-PACHAS			4 000		
62	RETENUES	47	Cassou 47002569	ASA D'AGEN EST	Cassou	BON-ENCONTRE			220 000		
62	RETENUES	47	Lac�p�de 47002577	ASA D'AGEN NORD	Lac�p�de	COLAYRAC-SAINT-CIRQ			60 000		

PE	Type de ressource de prélèvement	DPT	Libellé local de la ressource de prélèvement	Nom du préleveur	Lieu-dit implantation	COMMUNE	Surface en m2	Débit en m3/h - ETIAGE	Volume autorisé ETIAGE	Débit en m3/h - HORS ETIAGE	Volume autorisé HORS ETIAGE
62	RETENUES	47	Talives 47002578	ASA D'AGEN NORD	Talives	FOULAYRONNES			285 000		
62	RETENUES	47	Bergougnan 47002715	ASA DE BERGOUGNAN	Bergougnan	BAZENS			50 000		
62	RETENUES	47	Paillatet 47000095	ASA DE LA REGION DU QUEYRAN	Paillatet	ANZEX			280 000		
62	RETENUES	47	Bouydron 47002567	ASA DE LEYRITZ MONCASSIN	Bouydron	LEYRITZ-MONCASSIN			1 000 000		
62	RETENUES	47	Roubillou Aval ou Tillole 47002712	ASA DE ROUBILLOU	Roubillou Aval ou Tillole	PRAYSSAS			100 000		
62	RETENUES	47	lac des deux monts 47002566	ASA DES DEUX MONTS	lac des deux monts	MONCAUT			300 000		
62	RETENUES	47	Lacombe 47000105	BAUDAS	Lacombe	VILLEFRANCHE-DU-QUEYRAN			12 500		
62	RETENUES	47	Labrugue 47001494	BOTTEON JEAN-FRANCOIS	Labrugue	FOULAYRONNES			1 800		
62	RETENUES	47	France 47002198	CAGNIN STEPHANE	FRANCE	CALONGES			10 000		
62	RETENUES	47	SYPHETAS 47001033	CAPDEVILA	SYPHETAS	COURS			12 000		
62	RETENUES	47	NAUZERES 47005623	CHEDEVILLE YVES	Nauzeres	BAZENS		20	7 500		
62	RETENUES	47	Comets 47006349	CHERRIER Véronique	Comets	ANZEX			4 000		
62	RETENUES	47	BEL AIR 47000082	COUDERC JACQUES	BEL AIR	PUCH-D'AGENAIS			30 000		
62	RETENUES	47	GUILLEMAU 47000083	COUDERC JACQUES	GUILLEMAU	PUCH-D'AGENAIS			15 600		
62	RETENUES	47	Savoire 47000298	CRUGUT	Savoire	CUQ			5 000		
62	RETENUES	47	La Tuque 47001402	DALL'AGNOL	La Tuque	SAINT-HILAIRE-DE-LUSIGNAN			3 000		
62	RETENUES	47	Ilezy 47003019	EARL ARMILHAC	Ilezy	GRAYSSAS			3 000		
62	RETENUES	47	LAZE 47001401	EARL BONTAZ	LAZE	SAINT-HILAIRE-DE-LUSIGNAN			12 000		
62	RETENUES	47	ESTELET/ al tetou 47000845	EARL DE BAYSSAC	ESTELET/ al tetou	MONBALEN			22 000		
62	RETENUES	47	duberge 47003144	EARL DE BENEZIT	duberge	LAPLUME			15 000		
62	RETENUES	47	BENESIT 47003163	EARL DE BENEZIT	BENESIT	LAPLUME			2 000		
62	RETENUES	47	Barcellonne 47000706	EARL DE BENEZIT	Barcellonne	LAPLUME			1 300		
62	RETENUES	47	SEOURIN 47003010	EARL DE BORDES	SEOURIN	CUQ			1 200		
62	RETENUES	47	CARDON 47000296	EARL DE BORDES	CARDON	CUQ			22 500		
62	RETENUES	47	Sérrouin 47000299	EARL DE BORDES	SÃ©rouin	CUQ			5 000		
62	RETENUES	47	Pont de Pierre 47000115	EARL DE CANDELET	Pont de Pierre	VILLEFRANCHE-DU-QUEYRAN			2 520		
62	RETENUES	47	SCAPATS 47001719	EARL DE COUCHERON	coucheron	LEYRITZ-MONCASSIN			17 000		
62	RETENUES	47	ESCAPATS 47001720	EARL DE COUCHERON	SCAPATS	LEYRITZ-MONCASSIN			5 000		
62	RETENUES	47	CORNISSOU 47000450	EARL DE COUJETOU	CORNISSOU	CLERMONT-SOUBIRAN			17 500		
62	RETENUES	47	NINERY 47005522	EARL DE GOLIAN	NINERY	MARMONT-PACHAS			5 000		
62	RETENUES	47	Lamartine 47000677	EARL DE LAMARTINE	Lamartine	AUBIAC			15 000		
62	RETENUES	47	Billeres 47000678	EARL DE LAMARTINE	Billeres	AUBIAC			2 000		
62	RETENUES	47	Combe d'Auvergne 47000491	EARL DE L'AUVERGNE	Combe d'Auvergne	SAINT-URCISSE			54 000		
62	RETENUES	47	BOIS DE PEBOUT 47000728	EARL DE MATEOU	BOIS DE PEBOUT	LAPLUME			5 400		
62	RETENUES	47	CHAMPS DU CHAUT 47005792	EARL DE MOLLES	CHAMPS DU CHAUT	LAPLUME			20 000		
62	RETENUES	47	La Gouarde 47006361	EARL DE MOLLES	La gouarde	LAPLUME			10 000		
62	RETENUES	47	Mourlan 47006354	EARL DE MOURLAN	Mourlan	PASSAGE			3 480		
62	RETENUES	47	GUIGNES 47001456	EARL DE POUMAYRET	GUIGNES	PONT-DU-CASSE			40 000		
62	RETENUES	47	Roux 47000857	EARL DE ROUX	Roux	LAROQUE-TIMBAUT			30 000		
62	RETENUES	47	Blanquine 47000091	EARL DES 3 MA	Blanquine	SAINT-LEON			60 000		
62	RETENUES	47	GOUTTE D'OR 47000094	EARL DES 3 MA	GOUTTE D'OR	SAINT-LEON			25 000		
62	RETENUES	47	PECHONS 47002100	EARL DES BOIS DE BAQUE	PECHONS	VILLEFRANCHE-DU-QUEYRAN			5 000		
62	RETENUES	47	CAMPIAC 47000300	EARL DES CARRELOTS	CAMPIAC	CUQ			75 000		
62	RETENUES	47	Combe de Bordeneuve 47001090	EARL DOMAINE DE LACENNE	Combe de Bordeneuve	SEMBAS			40 000		
62	RETENUES	47	GRAND PACHAS 47000720	EARL DU GRAND PACHAS	GRAND PACHAS	LAPLUME			40 000		
62	RETENUES	47	Latoute, Pousergues, Aget 47000722	EARL DU GRAND PACHAS	Latoute. Pousergues. Aget	LAPLUME			12 300		
62	RETENUES	47	CORNISSOU 47000450	EARL DU MOULIN A VENT	CORNISSOU	CLERMONT-SOUBIRAN			17 500		
62	RETENUES	47	DURAND LAGARDE 47002180	EARL DURAND LAGARDE	DURAND LAGARDE	LAUGNAC			25 000		
62	RETENUES	47	Berni 47000490	EARL ESPEROU	Berni	SAINT-URCISSE			30 000		
62	RETENUES	47	Brouillet 47000872	EARL GALAN	Brouillet	SAUVAGNAS			38 000		
62	RETENUES	47	Guiraudet 47000068	EARL LA TUINE	Guiraudet	ASTAFFORT			5 000		

PE	Type de ressource de prélèvement	DPT	Libellé local de la ressource de prélèvement	Nom du préleveur	Lieu-dit implantation	COMMUNE	Surface en m2	Débit en m3/h - ETIAGE	Volume autorisé ETIAGE	Débit en m3/h - HORS ETIAGE	Volume autorisé HORS ETIAGE
62	RETENUES	47	Toumasset 47000769	EARL LES BAUDONS	Toumasset	CLAIRAC			4 692		
62	RETENUES	47	Bajamont 47001457	EARL PRION-LAPICADE	Bajamont	BAJAMONT			47 500		
62	RETENUES	47	ROUCALET 47002262	GAEC DE BEAUSEJOUR	ROUCALET	MADAILLAN			2 000		
62	RETENUES	47	AU BOURG 47000847	GAEC DE CAPUL	AU BOURG	CASTELLA			45 000		
62	RETENUES	47	Laribeau 47001699	GAEC DE CAUZIA	Laribeau	ANZEX			5 000		
62	RETENUES	47	Bourdilot 47001701	GAEC DE CAUZIA	Bourdilot	ANZEX			3 500		
62	RETENUES	47	Grelle 47001046	GAEC DE MENDOUZE	Grelle	LUSIGNAN-PETIT			20 000		
62	RETENUES	47	Becade 47001049	GAEC DE MENDOUZE	Becade	SAINT-HILAIRE-DE-LUSIGNAN			22 000		
62	RETENUES	47	Bajamont 47001457	GAEC DEL CASTEL	Bajamont	BAJAMONT			72 500		
62	RETENUES	47	LANCEMENT 47002021	GAEC DEL CASTEL	Combe de Lancement	BAJAMONT			22 000		
62	RETENUES	47	Bedeuil 47001718	GAEC DU CLA	Bedeuil	VILLEFRANCHE-DU-QUEYRAN			30 000		
62	RETENUES	47	"Roudès ; lac 3" 47000096	GAEC DU RAGUET	RoudÃ's ; lac 3	CAUBEYRES			4 500		
62	RETENUES	47	"Raguet ; lac 2" 47000098	GAEC DU RAGUET	Raguet ; lac 2	SAINT-LEON			5 000		
62	RETENUES	47	BERNADIN VIEUX 47002194	GARES CHRISTIAN	BERNADIN VIEUX	FAUILLET			1 440		
62	RETENUES	47	jourillon 47002162	GERARD	Bois des Barrailles	MARMONT-PACHAS			10 000		
62	RETENUES	47	PAPON DE BAS 47000715	LABARBE DANIEL	PAPON DE BAS	AUBIAC			25 000		
62	RETENUES	47	Pouytre 47001703	LABESQUE CHRISTIAN	Pouytre	ANZEX			9 500		
62	RETENUES	47	Saubain 47001704	LAGLEYRE	Saubain	ANZEX			15 000		
62	RETENUES	47	LESPARRE 47002007	MAISONNEUVE LOUIS	LESPARRE	CLAIRAC			1 995		
62	RETENUES	47	Gouzou 47006355	PAUTIS Véronique	Gouzou	LAUGNAC			350		
62	RETENUES	47	Gravette 47000116	PIAZZON CHRISTIANE	Gravette	VILLEFRANCHE-DU-QUEYRAN			2 500		
62	RETENUES	47	L ARMOULAYRE 47002259	PIAZZON MICHEL	L ARMOULAYRE	LEYRITZ-MONCASSIN			11 000		
62	RETENUES	47	lagrange 47002025	POLI JEAN-LUC	lagrange	AUBIAC			8 000		
62	RETENUES	47	Miquelot 47000309	PUJOLADE BRIGITTE	Miquelot	FALS			8 000		
62	RETENUES	47	ARTUX 47002178	ROUMET MARIE-CHANTAL	ARTUX	LAUGNAC			2 000		
62	RETENUES	47	MERIC 47001092	SARL DE MERIC	Meric	SEMBAS			22 000		
62	RETENUES	47	Boulbenoto 47006382	SARL DE MERIC	Meric	SEMBAS			13 000		
62	RETENUES	47	GAILLARDET 47000337	SCEA DE GAILLARDET	GAILLARDET	CASTELCULIER			35 000		
62	RETENUES	47	LAPLAGNE 47005624	SCEA DE LAPLAGNE	LAPLAGNE	AUBIAC			3 000		
62	RETENUES	47	Cayssat Sud 47001502	SCEA DE L'EAU VIVE	Cayssat Sud	FOULAYRONNES			21 000		
62	RETENUES	47	PIGAILLON 47001696	SCEA DE PIGAILLON	PIGAILLON	ANZEX			14 100		
62	RETENUES	47	NEGUENOU 47001050	SCEA D'OCCITANIE	NEGUENOU	MADAILLAN			8 000		
62	RETENUES	47	LAOUILLE 47002967	SCEA SERIGE	LAOUILLE	LAPLUME			20 000		
62	RETENUES	47	Fricatel 47000707	SCEA SERIGE	Fricatel	LAPLUME			15 000		
62	RETENUES	47	Bousquet Ardon / Le Metge 47000708	SCEA SERIGE	Bousquet Ardon / Le Metge	LAPLUME			10 000		
62	RETENUES	47	Lespiou 47000103	STABILE Alain	Lespiou	SAINT-LEON			2 700		
62	RETENUES	47	BEAUSEJOUR 47005978	SVANELLA	Serguillon	MONCAUT			25 000		
									3 651 377		0
62	RETENUES	82	Plan d'eau 82000499 (15000 m³)	EARL DES 4 VENTS	PERROUTI - OB 0173	PERVILLE			15 000		
									15 000		0
67	EAUX SUPERFICIELLES	46	Dans puit : rivière la séoune	BARRES ROLAND	LE PECH	MONTCUQ		20	9 645		
67	EAUX SUPERFICIELLES	46	Direct dans Co : rivière la séoune	DELON JEAN-JOSE	LES BARES	MONTCUQ		40	3 572		
67	EAUX SUPERFICIELLES	46	Dans puit : rivière la séoune	EARL DE CAZALOUS	LE TRUFFE	MONTCUQ		25	19 289		
67	EAUX SUPERFICIELLES	46	Dans puit : rivière la séoune	EARL DE ROUZET	MOULIN DE ROUZET	MONTCUQ		20	17 861		
67	EAUX SUPERFICIELLES	46	Direct dans Co : rivière la séoune	FAJOLLES PHILIPPE		MONTCUQ		40	4 018		
67	EAUX SUPERFICIELLES	46	Direct dans Co : rivière la séoune	GAEC DE REGAS	MOULIN BAS	MONTCUQ		50	2 679		
67	EAUX SUPERFICIELLES	46	Direct dans Co : ruisseau de la longagne	GAEC FERRE LALONGAGNE	LES RAUZES	MONTCUQ		0	3 081		
67	EAUX SUPERFICIELLES	46	Direct dans Co : rivière la séoune	GAEC FERRE LALONGAGNE	LES CARBONNIERES	MONTCUQ		35	4 465		
67	EAUX SUPERFICIELLES	46	Dans puit : rivière la séoune	GAEC LE THIRONDEL	TRIGUEFOL	MONTCUQ		40	4 286		
67	EAUX SUPERFICIELLES	46	Dans puit : rivière la séoune	MAZENC BERNARD	LE TRUFFE	MONTCUQ		30	4 465		
67	EAUX SUPERFICIELLES	46	Dans puit : rivière la séoune	PLANQUE PHILIPPE	TRÃ%PADOU	MONTCUQ		0	8 038		

PE	Type de ressource de prélèvement	DPT	Libellé local de la ressource de prélèvement	Nom du préleveur	Lieu-dit implantation	COMMUNE	Surface en m2	Débit en m3/h - ETIAGE	Volume autorisé ETIAGE	Débit en m3/h - HORS ETIAGE	Volume autorisé HORS ETIAGE
67	EAUX SUPERFICIELLES	46	Direct dans Co : rivière la séoune	PLANQUE PHILIPPE	TRÃ%PADOU	MONTCUQ		60	10 447		
67	EAUX SUPERFICIELLES	46	Dans puit : rivière la séoune	THEVENET DOMINIQUE	SERVAT	MONTCUQ		8	2 679		
									94 525		
67	EAUX SUPERFICIELLES	47	mourgues	AESCHLIMANN JOEL	Cambot	TAYRAC				15	28 500
67	EAUX SUPERFICIELLES	47	séoune	ARBUS FREDERIC	Foussas et Espagne Bas	BEAUVILLE		30	12 502	50	6 000
67	EAUX SUPERFICIELLES	47	petite séoune	ASA ARR CTX BEAUVILLE PUYMIROL	Monplaisir	BLAYMONT				100	250 000
67	EAUX SUPERFICIELLES	47	petite séoune	ASA ARR CTX BEAUVILLE PUYMIROL	Lapeyrotte basse	BLAYMONT				100	250 000
67	EAUX SUPERFICIELLES	47	petite séoune	ASA ARR CTX BEAUVILLE PUYMIROL	Malbes	SAINT-CAPRAIS-DE-LERM				100	250 000
67	EAUX SUPERFICIELLES	47	estrénats	AUDIC Thierry Gérard	Las Condios	BEAUVILLE		15	803	15	300
67	EAUX SUPERFICIELLES	47	petite séoune réalimentée	AUSTRUY	Moulin de Cadene	DONDAS		2	8 750		
67	EAUX SUPERFICIELLES	47	petite séoune réalimentée	BASSET ROLAND	Non prÃ@cisÃ©	CAUZAC		10	5 999		
67	EAUX SUPERFICIELLES	47	escorneboeuf	BERNAT	PrÃ@s de St Maurin	SAINT-MAURIN		30	1 124		
67	EAUX SUPERFICIELLES	47	gandaille réalimentée	CARO	Petitou	PUYMIROL		30	8 999		
67	EAUX SUPERFICIELLES	47	gandaille réalimentée	CARO	La BayssiÃ`re	SAINT-MARTIN-DE-BEAUVILLE		30	11 999		
67	EAUX SUPERFICIELLES	47	gandaille réalimentée	CAVILLE	Gargourens	DONDAS		20	27 749		
67	EAUX SUPERFICIELLES	47	gandaille réalimentée	CAVILLE	Las Brugne	PUYMIROL		20	8 999		
67	EAUX SUPERFICIELLES	47	gandaille réalimentée	CAVALIER CEDRIC	Petitou	TAYRAC		50	29 999		
67	EAUX SUPERFICIELLES	47	séoune	CHAMBANEAU Jérôme	Moulin de Mestre	BEAUVILLE		40	7 500		
67	EAUX SUPERFICIELLES	47	affluent de l'escorneboeuf	CHEVALIER MARIE	Le Bigourda	ENGAYRAC				0	3 000
67	EAUX SUPERFICIELLES	47	petite séoune	DALCIN	L'OUSTALET	DONDAS				10	13 000
67	EAUX SUPERFICIELLES	47	petite séoune réalimentée	DELBOSQ	LarÃ`ne	SAUVETAT-DE-SAVERES		50	14 999		
67	EAUX SUPERFICIELLES	47	petite séoune réalimentée	DELBOSQ	Lagazaille	SAUVETAT-DE-SAVERES		50	14 999		
67	EAUX SUPERFICIELLES	47	petite séoune réalimentée	DELZON	La Martinie	BLAYMONT		12	2 999		
67	EAUX SUPERFICIELLES	47	gandaille réalimentée	DORDE Gérard	Le Moulin	DONDAS		17	5 099		
67	EAUX SUPERFICIELLES	47	gandaille réalimentée	DORDE Gérard	Le Moulin	DONDAS		2	1 499		
67	EAUX SUPERFICIELLES	47	lautheronne	DUPENNE JEROME	Larochette	CASTELCULIER		23	12 591	23	3 300
67	EAUX SUPERFICIELLES	47	lautheronne	DUPENNE JEROME	Miquel	SAINT-CAPRAIS-DE-LERM		10	8 930	10	10 000
67	EAUX SUPERFICIELLES	47	petite séoune réalimentée	EARL CARRIERE	Gaffardis	SAUVETAT-DE-SAVERES				44 999	
67	EAUX SUPERFICIELLES	47	gandaille réalimentée	EARL CAVAILLE	Le Gabach	TAYRAC		20	8 999		
67	EAUX SUPERFICIELLES	47	petite séoune réalimentée	EARL CLAVEL GILLES ET SYLVIE	PortiÃ`res	CAUZAC		72	22 750		
67	EAUX SUPERFICIELLES	47	petite séoune	EARL CLAVEL GILLES ET SYLVIE	Carles	SAUVETAT-DE-SAVERES				25	10 000
67	EAUX SUPERFICIELLES	47	petite séoune réalimentée	EARL DANOIS	Ritou	CAUZAC		0	1 499		
67	EAUX SUPERFICIELLES	47	petite séoune réalimentée	EARL DE BIMONT	Lamartinie	BEAUVILLE		12	31 500		
67	EAUX SUPERFICIELLES	47	gandaille réalimentée	EARL DE BOULET	As Crugnes	PUYMIROL		25	26 249		
67	EAUX SUPERFICIELLES	47	petite séoune réalimentée	EARL DE BOULET	Carles	SAUVETAT-DE-SAVERES		10	95 997		
67	EAUX SUPERFICIELLES	47	séoune réalimentée	EARL DE BRETAGNE	Bretagne Sougaillou	SAINT-MAURIN		0	8 399		
67	EAUX SUPERFICIELLES	47	petite séoune réalimentée	EARL DE BROUELLE	CadÃ`ne	CAUZAC		10	2 999		
67	EAUX SUPERFICIELLES	47	petite séoune réalimentée	EARL DE BROUELLE	Moulin de Rit	CAUZAC		10	2 999		
67	EAUX SUPERFICIELLES	47	gandaille réalimentée	EARL DE BRUGUERES	BrugnÃ`res	TAYRAC		15	1 749		
67	EAUX SUPERFICIELLES	47	séoune réalimentée	EARL DE CARBOU	Lamouroux	PUYMIROL		50	8 749		
67	EAUX SUPERFICIELLES	47	séoune réalimentée	EARL DE CARBOU	Carbou	SAINT-PIERRE-DE-CLAIRAC		50	34 999		
67	EAUX SUPERFICIELLES	47	petite séoune réalimentée	EARL DE CARBOU	Moulin de Granjoie	SAUVETAT-DE-SAVERES		25	8 749		
67	EAUX SUPERFICIELLES	47	gandaille réalimentée	EARL DE COMBEBONNET	Padenne	DONDAS		18	10 499		
67	EAUX SUPERFICIELLES	47	petite séoune réalimentée	EARL DE COUDOURNAC	CadÃ`ne	CAUZAC		50	12 854		
67	EAUX SUPERFICIELLES	47	petite séoune	EARL DE COUDOURNAC	La RiviÃ`re	DONDAS				50	17 000
67	EAUX SUPERFICIELLES	47	gandaille réalimentée	EARL DE COUDOURNAC	La Tuilerie	SAINT-MARTIN-DE-BEAUVILLE		19	12 854		
67	EAUX SUPERFICIELLES	47	gandaille	EARL DE COUDOURNAC	LatÃ©oulÃ`re	SAINT-MARTIN-DE-BEAUVILLE		0	14 636	35	23 000
67	EAUX SUPERFICIELLES	47	bonnote ou briquet	EARL DE COUDOURNAC	Coudournac	TAYRAC		35	8 930	35	27 700
67	EAUX SUPERFICIELLES	47	séoune réalimentée	EARL DE COUDOURNAC	Gandille ou Palanque	TAYRAC		45	15 399	45	28 000
67	EAUX SUPERFICIELLES	47	séoune réalimentée	EARL DE GAFFIER	Gaffier	PUYMIROL		30	22 499		
67	EAUX SUPERFICIELLES	47	fonderouget (fontrouget)	EARL DE GALAUP	Galaup	SAINT-MARTIN-DE-BEAUVILLE				30	25 000

PE	Type de ressource de prélèvement	DPT	Libellé local de la ressource de prélèvement	Nom du préleveur	Lieu-dit implantation	COMMUNE	Surface en m2	Débit en m3/h - ETIAGE	Volume autorisé ETIAGE	Débit en m3/h - HORS ETIAGE	Volume autorisé HORS ETIAGE
67	EAUX SUPERFICIELLES	47	pellat	EARL DE LA BORDERIE	Borde-Basse	SAINT-MAURIN		30	7 500	30	1 800
67	EAUX SUPERFICIELLES	47	gandaille réalimentée	EARL DE LA VALLEE D AUROUE		CUQ		0	14 999		
67	EAUX SUPERFICIELLES	47	séoune réalimentée	EARL DE LA VALLEE DE FRAYSSSES	Fraysses	PUYMIROL		40	11 199	40	2 400
67	EAUX SUPERFICIELLES	47	brichette réalimentée	EARL DE LA VALLEE DE FRAYSSSES	Roussel	SAINT-CAPRAIS-DE-LERM		35	2 649		
67	EAUX SUPERFICIELLES	47	lautheronne	EARL DE LEVRAUT	Levraut	SAUVAGNAS				8	8 000
67	EAUX SUPERFICIELLES	47	séoune réalimentée	EARL DE LIBAS	Pont de Belly	TAYRAC		50	9 799	50	900
67	EAUX SUPERFICIELLES	47	brichette	EARL DE MONDOT	Mondot	SAINT-CAPRAIS-DE-LERM		30	12 144	20	450
67	EAUX SUPERFICIELLES	47	petite séoune	EARL DE MOUSTAN	Prouyssou	BLAYMONT		40	9 912	40	2 700
67	EAUX SUPERFICIELLES	47	gandaille réalimentée	EARL DE MOUSTAN	Gandaille	ENGAYRAC		5	2 999		
67	EAUX SUPERFICIELLES	47	séoune réalimentée	EARL DE PESQUIE	Pradelle	TAYRAC		50	8 399	50	49 900
67	EAUX SUPERFICIELLES	47	escorneboeuf	EARL DE RENNES	Moulin de Costes	SAINT-MAURIN				40	2 800
67	EAUX SUPERFICIELLES	47	petite séoune réalimentée	EARL DE RICARD BAS	Caillou	SAUVETAT-DE-SAVERES		15	749		
67	EAUX SUPERFICIELLES	47	escorneboeuf	EARL DE SAINT PIERRE DEL PECH	GAILLOT	SAINT-MAURIN		20	1 837	20	300
67	EAUX SUPERFICIELLES	47	escorneboeuf	EARL DE SAINT PIERRE DEL PECH	PrÃ©s de St Maurin	SAINT-MAURIN		20	6 113		
67	EAUX SUPERFICIELLES	47	séoune	EARL DE TALET	Talet	PUYMIROL				30	50 000
67	EAUX SUPERFICIELLES	47	petite séoune réalimentée	EARL DE TOUBIE	SabrÃ© Bas	BLAYMONT		22	18 749		
67	EAUX SUPERFICIELLES	47	petite séoune réalimentée	EARL DENAMPS	Moulin de Granjoie	SAUVETAT-DE-SAVERES		10	1 499		
67	EAUX SUPERFICIELLES	47	gandaille réalimentée	EARL DENAMPS	Fageolles	TAYRAC		20	16 499		
67	EAUX SUPERFICIELLES	47	ALLUVIONS DE GARONNE (1) (UG2)	EARL DES CARRELOTS	Favedieu	LAFOX		30	4 999	30	1 200
67	EAUX SUPERFICIELLES	47	séoune réalimentée	EARL DES TROIS COLLINES	PrÃ©s de la BÃ©line	TAYRAC		40	15 399	40	5 400
67	EAUX SUPERFICIELLES	47	brichette réalimentée	EARL DU BELIE	BÃ©lier	SAINT-CAPRAIS-DE-LERM		12	7 499		
67	EAUX SUPERFICIELLES	47	petite séoune réalimentée	EARL DU CHATEAU DE LAFOX	Champ du Pont	LAFOX		8	4 499		
67	EAUX SUPERFICIELLES	47	séoune réalimentée	EARL DU CHATEAU DE LAFOX	ChÃ©teau de Lafox	LAFOX		40	14 999		
67	EAUX SUPERFICIELLES	47	séoune réalimentée	EARL DU MOULIN A VENT	Roudigou	CASTELCULIER		36	21 644		
67	EAUX SUPERFICIELLES	47	escorneboeuf	EARL DU PERROU	Matalou	ENGAYRAC				80	46 500
67	EAUX SUPERFICIELLES	47	petite séoune	EARL EAUX SUPERFICIELLESENsou	Moulin de Leygues	BEAUVILLE		35	4 107	40	10 700
67	EAUX SUPERFICIELLES	47	brichette réalimentée	EARL GALAN	Massias	SAINT-CAPRAIS-DE-LERM		25	66 498		
67	EAUX SUPERFICIELLES	47	séoune réalimentée	EARL GAYRAL THOMAS	Boudou	SAINT-PIERRE-DE-CLAIRAC		31	35 000		
67	EAUX SUPERFICIELLES	47	séoune réalimentée	EARL LAS POUCHOUNES	Auzillis	SAINT-PIERRE-DE-CLAIRAC		18	12 249		
67	EAUX SUPERFICIELLES	47	gandaille réalimentée	EARL M DAL CIN	Petit Auca	DONDAS		28	7 499		
67	EAUX SUPERFICIELLES	47	gandaille réalimentée	EARL M DAL CIN	Galbourin	SAINT-MARTIN-DE-BEAUVILLE		28	7 499		
67	EAUX SUPERFICIELLES	47	brichette réalimentée	EARL MALBES CANCEL	Moulin de Malbec	PUYMIROL		10	5 999		
67	EAUX SUPERFICIELLES	47	petite séoune réalimentée	EARL MALBES CANCEL	MalbÃ©s	SAINT-CAPRAIS-DE-LERM		22	13 499		
67	EAUX SUPERFICIELLES	47	petite séoune réalimentée	EARL SOUQUES	riviÃ©re de poujoulade	BLAYMONT		30	15 750		
67	EAUX SUPERFICIELLES	47	séoune	EARL SZUMOWSKI RICHARD	PrÃ©s de Foussas	BEAUVILLE		60	6 250	60	11 500
67	EAUX SUPERFICIELLES	47	escorneboeuf	EARL TARRIDE-CANAC	Bretagne	SAINT-MAURIN		35	3 124	35	600
67	EAUX SUPERFICIELLES	47	séoune	ESPAGNET GUY	Lamouline	BEAUVILLE				50	30 000
67	EAUX SUPERFICIELLES	47	gandaille réalimentée	FOINET LAURENT	Petit Auca	DONDAS		0	1 749		
67	EAUX SUPERFICIELLES	47	gandaille réalimentée	FORT DOMINIQUE	Carbou	CASTELCULIER		42	25 499		
67	EAUX SUPERFICIELLES	47	séoune réalimentée	FORT YVONNE	Miquet	SAINT-PIERRE-DE-CLAIRAC		4	2 249		
67	EAUX SUPERFICIELLES	47	gandaille réalimentée	GACHEDOIT JEAN-LUC	Auzilis	SAINT-PIERRE-DE-CLAIRAC		8	4 499		
67	EAUX SUPERFICIELLES	47	petite séoune réalimentée	GAEC DE BOURRICE	Fangot	CASTELCULIER		20	11 999		
67	EAUX SUPERFICIELLES	47	lautheronne	GAEC DE BOURRICE	Tort	CASTELCULIER				35	35 000
67	EAUX SUPERFICIELLES	47	gandaille réalimentée	GAEC DE CAZELLES	Cazelles	ENGAYRAC		38	17 499		
67	EAUX SUPERFICIELLES	47	petite séoune réalimentée	GAEC DE LA SEOUNE	Beauville	BEAUVILLE		31	9 374		
67	EAUX SUPERFICIELLES	47	petite séoune réalimentée	GAEC DE LA SEOUNE	LabarrÃ©re	BEAUVILLE		25	40 000	50	24 300
67	EAUX SUPERFICIELLES	47	petite séoune réalimentée	GAEC DE LA SEOUNE		CAUZAC		31	9 374		
67	EAUX SUPERFICIELLES	47	petite séoune	GAEC DE LAGARDELLE	La RiviÃ©re	BEAUVILLE			803	15	24 500
67	EAUX SUPERFICIELLES	47	petite séoune réalimentée	GAEC DE PECH LABORIE	Mercadet	PUYMIROL		50	29 999		
67	EAUX SUPERFICIELLES	47	séoune réalimentée	GAEC DE PECH LABORIE	Prairie de Fraysses	SAINT-MAURIN		35	9 799	40	2 100
67	EAUX SUPERFICIELLES	47	séoune réalimentée	GAEC DOMAINE DE FERRUSSAC	Ferrussac	SAINT-MAURIN		160	81 198	470	50 900

PE	Type de ressource de prélèvement	DPT	Libellé local de la ressource de prélèvement	Nom du préleveur	Lieu-dit implantation	COMMUNE	Surface en m2	Débit en m3/h - ETIAGE	Volume autorisé ETIAGE	Débit en m3/h - HORS ETIAGE	Volume autorisé HORS ETIAGE
67	EAUX SUPERFICIELLES	47	rouquier (lapeyrote)	GAEC POURCEL	Genève	BLAYMONT		20	26 213		
67	EAUX SUPERFICIELLES	47	petite séoune réalimentée	GAEC POURCEL	Sabrès-bas	BLAYMONT		38	17 500		
67	EAUX SUPERFICIELLES	47	petite séoune réalimentée	GAYET CELINE	Le Riton	DONDAS		8	4 499		
67	EAUX SUPERFICIELLES	47	gandaille réalimentée	GUIARD	Gourrau	DONDAS			2 999		
67	EAUX SUPERFICIELLES	47	séoune réalimentée	HUGON LYDIA	Lelet	SAUVETAT-DE-SAVERES		2	2 999		
67	EAUX SUPERFICIELLES	47	petite séoune réalimentée	ITIER	Calbel	BLAYMONT		25	26 999		
67	EAUX SUPERFICIELLES	47	petite séoune réalimentée	LAMOTHE FRANCIS	Monplaisir	BLAYMONT		25	61 250		
67	EAUX SUPERFICIELLES	47	gandaille réalimentée	LAMOTHE Jacob	Gamme	DONDAS		8	1 749		
67	EAUX SUPERFICIELLES	47	petite séoune réalimentée	LAVIT ODILE	La Bâgane	CAUZAC		22	17 500		
67	EAUX SUPERFICIELLES	47	escorneboeuf	MALCAYRAN JEAN-CLAUDE	Valendre	SAINT-MAURIN				25	15 000
67	EAUX SUPERFICIELLES	47	gandaille réalimentée	MARTIN BERNARD	Labarthe	SAINT-PIERRE-DE-CLAIRAC		30	17 999		
67	EAUX SUPERFICIELLES	47	petite séoune réalimentée	MARTY GILLES	As Campot	SAINT-CAPRAIS-DE-LERM		55	23 999		
67	EAUX SUPERFICIELLES	47	petite séoune réalimentée	MAUREL DENIS	Belse	CAUZAC			1 750		
67	EAUX SUPERFICIELLES	47	mourgues	PRETO MICHELE	Mance	TAYRAC		15	4 661	15	5 400
67	EAUX SUPERFICIELLES	47	escorneboeuf	RABOIS JEAN-CHARLES	Touron	SAINT-MAURIN		28	7 500	28	1 800
67	EAUX SUPERFICIELLES	47	gandaille réalimentée	REY	Gandaille	DONDAS		38	22 499		
67	EAUX SUPERFICIELLES	47	séoune réalimentée	ROGGY PIERRE	Pont Barès	SAUVETAT-DE-SAVERES		5	2 999		
67	EAUX SUPERFICIELLES	47	lautheronne	SCEA DE GAILLARDET	Perrot	CASTELCULIER				45	5 400
67	EAUX SUPERFICIELLES	47	séoune réalimentée	SCEA DE GAILLARDET	L'Isle	PUYMIROL		5	2 999		
67	EAUX SUPERFICIELLES	47	petite séoune réalimentée	SCEA DE GAILLARDET	Moulin de Prades	PUYMIROL		5	2 999		
67	EAUX SUPERFICIELLES	47	gandaille réalimentée	SCEA DES ACACIAS	Sarget	SAINT-MARTIN-DE-BEAUVILLE		31	9 494		
67	EAUX SUPERFICIELLES	47	gandaille réalimentée	SCEA DES ACACIAS	Rissaut	SAINT-MARTIN-DE-BEAUVILLE		31	9 494		
67	EAUX SUPERFICIELLES	47	gandaille réalimentée	SCEA DES ACACIAS	Mareig	SAINT-MARTIN-DE-BEAUVILLE		31	16 994		
67	EAUX SUPERFICIELLES	47	petite séoune réalimentée	SCEA DES ACACIAS	Cancerle	SAUVETAT-DE-SAVERES		18	1 750		
67	EAUX SUPERFICIELLES	47	lautheronne	SERE Jean-Marc	Fiole ou Cappe	SAINT-CAPRAIS-DE-LERM		30	7 751		
67	EAUX SUPERFICIELLES	47	petite séoune réalimentée	TOURNEMIRE GERARD	Espagne	BLAYMONT		20	11 999		
67	EAUX SUPERFICIELLES	47	petite séoune réalimentée	VALADIE JACQUES	Olibou	BEAUVILLE		12	8 999		
67	EAUX SUPERFICIELLES	47	séoune réalimentée	VALIERE JEAN-MICHEL	Bruget	PUYMIROL		8	4 499		
67	EAUX SUPERFICIELLES	47	séoune	VALIERE JEAN-MICHEL	Le Mas	PUYMIROL				50	2 400
67	EAUX SUPERFICIELLES	47	petite séoune réalimentée	VALIERE JEAN-MICHEL	Malbès	SAINT-CAPRAIS-DE-LERM		18	10 499		
67	EAUX SUPERFICIELLES	47	petite séoune réalimentée	VOMIERO ROBERT	Au Sourd	SAINT-MARTIN-DE-BEAUVILLE		2	749		
67	EAUX SUPERFICIELLES	47	petite séoune réalimentée	VOMIERO ROBERT	Mathaly	SAUVETAT-DE-SAVERES		2	749		
									1 531 536		1 336 750
67	EAUX SUPERFICIELLES	82	PETITE SEOUNE	ASAAF DE MONTAIGU DE Q.	MASSES	ROQUECOR				320	800 000
67	EAUX SUPERFICIELLES	82	PETITE SEOUNE	ASAAF DE MONTAIGU DE Q.	0533	ROQUECOR				200	200 000
67	EAUX SUPERFICIELLES	82	SEOUNE	BESSAT GILBERT	RIVIERE HAUTE - OA 0593	FAUROUX		40	22 000	40	6 000
67	EAUX SUPERFICIELLES	82	SEOUNE	BOURRIERES	OD 0378	BRASSAC		44	16 365		
67	EAUX SUPERFICIELLES	82	SEOUNE	BOURRIERES	0093	FAUROUX		44	16 365		
67	EAUX SUPERFICIELLES	82	SEOUNE	BOYER FLORIAN	OD 0112	BRASSAC		50	37 194		
67	EAUX SUPERFICIELLES	82	SEOUNE	BURATTI FABIEN	RAMON - OD 0888	BRASSAC		20	14 878		
67	EAUX SUPERFICIELLES	82	SEOUNE	CAPMAS	MERLE - OB 1701	LAUZERTE		15	11 156		
67	EAUX SUPERFICIELLES	82	CASIER 99 NAC SEOUNE	CAPMAS	ROUMEGAS - OB 0911	LAUZERTE		15	11 156		
67	EAUX SUPERFICIELLES	82	SEOUNE	CASSE ROLAND	0037	FAUROUX		25	9 675		
67	EAUX SUPERFICIELLES	82	CASIER 99 NAC SEOUNE	CASSE ROLAND	0036	FAUROUX		25	9 675		
67	EAUX SUPERFICIELLES	82	SEOUNE	COUDERC ALAIN	LAS TEUILLERES -OD 0422	TOUFFAILLES		10	7 439		
67	EAUX SUPERFICIELLES	82	SEOUNE	CRESTE DIDIER	0003	FAUROUX		25	9 297		
67	EAUX SUPERFICIELLES	82	FARGUES	CRESTE DIDIER	Cautulier - OA 0639	MIRAMONT DE QUERCY		25	2 500		
67	EAUX SUPERFICIELLES	82	SEOUNE	CRESTE DIDIER	0284	TOUFFAILLES		25	9 297		
67	EAUX SUPERFICIELLES	82	MONTSEMBOSC	CURE IRENEE	TAUROU - OC 0396	LACOUR		6	4 461	8	3 000
67	EAUX SUPERFICIELLES	82	CASIER 99 NAC SEOUNE	DELON DOMINIQUE	OA 1343	BELVEZE		6	4 461		
67	EAUX SUPERFICIELLES	82	SEOUNE	DENAYROUZE PATRICK	RIVIERETTE - OB 0428	PERVILLE				20	20 000

PE	Type de ressource de prélèvement	DPT	Libellé local de la ressource de prélèvement	Nom du préleveur	Lieu-dit implantation	COMMUNE	Surface en m2	Débit en m3/h - ETIAGE	Volume autorisé ETIAGE	Débit en m3/h - HORS ETIAGE	Volume autorisé HORS ETIAGE
67	EAUX SUPERFICIELLES	82	TOUFFAILLES	DESBLE	COULY-BAS - OC 0139	TOUFFAILLES		7	5 204		
67	EAUX SUPERFICIELLES	82	Casier BRGM 99 (UG2)	EARL BOIS DE CELS	0091	MONTAIGU DE QUERCY		30	10 000	30	10 000
67	EAUX SUPERFICIELLES	82	CASIER 99 NAC SEOUNE	EARL DE BOUNNETIS	LAYGUETTE - OB 0372	LAUZERTE		30	11 156		
67	EAUX SUPERFICIELLES	82	CASIER 99 NAC SEOUNE	EARL DE BOUNNETIS	FABEL - OA 0985	LAUZERTE		30	11 156		
67	EAUX SUPERFICIELLES	82	SEOUNE	EARL DE BRETAGNE	PRES DE LA RIVIERE	MONTJOI		20	14 878		
67	EAUX SUPERFICIELLES	82	FEYRES	EARL DE CARBONNAC	ROQUEBRUNE - OL 0134	MONTAIGU DE QUERCY		20	8 977		
67	EAUX SUPERFICIELLES	82	CASIER 99 NAC SEOUNE	EARL DE CAZALOUS	SUR LE BOCAL - OA 1419	BELVEZE		25	18 595		
67	EAUX SUPERFICIELLES	82	PERVILLAC	EARL DE CAZALOUS	0016	MONTAIGU DE QUERCY		20	14 878		
67	EAUX SUPERFICIELLES	82	LONG (RUISSEAU)	EARL DE COMBILLOU	COMBILLOU - OE 0074	BRASSAC				5	8 000
67	EAUX SUPERFICIELLES	82	LONG (RUISSEAU)	EARL DE COMBILLOU	COMBILLOU - OE 0074	BRASSAC	1	743			
67	EAUX SUPERFICIELLES	82	PETITE SEOUNE	EARL DE LA JULIETTE	0350	SAINT AMANS DU PECH				25	10 000
67	EAUX SUPERFICIELLES	82	PETITE SEOUNE	EARL DE LA JULIETTE	0350	SAINT AMANS DU PECH		7	5 000	25	15 000
67	EAUX SUPERFICIELLES	82	PETITE SEOUNE	EARL DE LABARDE	OD 0599	ROQUECOR		30	22 312		
67	EAUX SUPERFICIELLES	82	CASIER 99 NAC SEOUNE	EARL DE LABARDE	LA CELETIE - OD 2020	ROQUECOR		8	5 957		
67	EAUX SUPERFICIELLES	82	CASIER 99 NAC SEOUNE	EARL DE LABARDE	SAINT-JULIEN - OD 0292	ROQUECOR		20	14 878		
67	EAUX SUPERFICIELLES	82	SEOUNE	EARL DE LARROQUE	LES MOTTES - OB 1417	LAUZERTE		30	22 317	40	3 000
67	EAUX SUPERFICIELLES	82	SEOUNE	EARL DE LARROQUE	LES PIGASSES - OA 1297	LAUZERTE		30	22 317		
67	EAUX SUPERFICIELLES	82	CASIER 99 NAC SEOUNE	EARL DE LARROQUE	LES PIGASSES - OB 1296	LAUZERTE		30	11 156	40	3 000
67	EAUX SUPERFICIELLES	82	CASIER 99 NAC SEOUNE	EARL DE LARROQUE	LES PIGASSES - OB 1296	LAUZERTE		30	11 156		
67	EAUX SUPERFICIELLES	82	MONTSEMBOSC	EARL DE LASFARGUES	MOULIN DE PAROUTY	MONTAIGU DE QUERCY			6 505		
67	EAUX SUPERFICIELLES	82	SEOUNE	EARL DE MESTRE	LE MOULIN - OA 1298	LAUZERTE		28	20 830		
67	EAUX SUPERFICIELLES	82	SEOUNE	EARL DE MONSEIGNE	0063	FAUROUX		10	7 439		
67	EAUX SUPERFICIELLES	82	SEOUNE	EARL DE MONSEIGNE	MOULIN DELLAC - OD 588	TOUFFAILLES		25	18 595		
67	EAUX SUPERFICIELLES	82	CASIER 99 NAC SEOUNE	EARL DE PEYRALADE	PARTIZOUS - OG 0217	ROQUECOR		8	2 974		
67	EAUX SUPERFICIELLES	82	CASIER 99 NAC SEOUNE	EARL DE PEYRALADE	GREZETTES - OF 0878	ROQUECOR		8	2 974		
67	EAUX SUPERFICIELLES	82	CASIER 99 NAC SEOUNE	EARL DE ST JULIEN	SAINT-JULIEN - OD 0293	ROQUECOR		30	22 317		
67	EAUX SUPERFICIELLES	82	CASIER 99 NAC SEOUNE	EARL DE TOUBIE	TOUBIE - OD 0579	ROQUECOR		25	18 595		
67	EAUX SUPERFICIELLES	82	SEOUNE	EARL DES 4 VENTS	BORDE BASSE - OD 0001	PERVILLE		26	19 339		
67	EAUX SUPERFICIELLES	82	SEOUNE	EARL DES COTEAUX DE MARGUY	0139	BRASSAC		30	22 317		
67	EAUX SUPERFICIELLES	82	SEOUNE	EARL DES DEUX VALLEES	FAGEOL - OA 0459	BOULOC		32	11 900		
67	EAUX SUPERFICIELLES	82	SEOUNE	EARL DES DEUX VALLEES	CADEL - OA 0518	BOULOC		32	11 900		
67	EAUX SUPERFICIELLES	82	CASIER 99 NAC SEOUNE	EARL DES DEUX VALLEES	PARTENAY - OA 0458	BOULOC		32	23 804		
67	EAUX SUPERFICIELLES	82	CASIER 99 NAC SEOUNE	EARL DES DEUX VALLEES	GRAULAT - OB 0356	LAUZERTE		30	11 156		
67	EAUX SUPERFICIELLES	82	CASIER 99 NAC SEOUNE	EARL DES DEUX VALLEES	LACAY - OB 0347	LAUZERTE		30	11 156		
67	EAUX SUPERFICIELLES	82	SEOUNE	EARL DU TUC DES ABIMES	MOULINET - OD 0561	TOUFFAILLES		35	13 015		
67	EAUX SUPERFICIELLES	82	SEOUNE	EARL DU TUC DES ABIMES	PONTANEL - OD 0271	TOUFFAILLES		35	13 015		
67	EAUX SUPERFICIELLES	82	CASIER 99 NAC SEOUNE	EARL MAZENC	0268	BELVEZE		30	22 317		
67	EAUX SUPERFICIELLES	82	CASIER 99 NAC SEOUNE	EARL MAZENC	PLANQUE-BASSE - OA 0822	BELVEZE		30	22 317		
67	EAUX SUPERFICIELLES	82	CASIER 99 NAC SEOUNE	EARL MAZENC	LACOMBE - OA 0310	BELVEZE		15	11 153		
67	EAUX SUPERFICIELLES	82	SEOUNE	EARL RIVIERE DE PEYRE	OD 0041	BRASSAC		18	6 695		
67	EAUX SUPERFICIELLES	82	SEOUNE	EARL RIVIERE DE PEYRE	0439	BRASSAC		18	6 695		
67	EAUX SUPERFICIELLES	82	SEOUNE	EARL ROUENNE	0238	BRASSAC		25	18 595		
67	EAUX SUPERFICIELLES	82	MONTSEMBOSC	EARL SOLAGRI	PEBRE - OE 1526	MONTAIGU DE QUERCY		8	3 007		
67	EAUX SUPERFICIELLES	82	PETITE SEOUNE	EARL SOLAGRI	RAOUGES - OQ 0109	MONTAIGU DE QUERCY		8	3 007		
67	EAUX SUPERFICIELLES	82	SEOUNE	ESTEBE	LES BOUIGUES - OA 0997	LAUZERTE		20	14 878		
67	EAUX SUPERFICIELLES	82	CASIER 99 SEOUNE	FORESTIER ERIC	0593	BELVEZE				3	3 000
67	EAUX SUPERFICIELLES	82	CASIER 99 SEOUNE	FORESTIER ERIC	0593	BELVEZE		4	2 974	3	3 000
67	EAUX SUPERFICIELLES	82	DURANS	GAEC DE DURANS	CRABIERES - OE 0329	BOURG DE VISA				10	7 000
67	EAUX SUPERFICIELLES	82	SAINT-JULIEN	GAEC DE VIGNEBARADE	Combe de Gaussin	BOURG DE VISA				30	14 000
67	EAUX SUPERFICIELLES	82	SEOUNE	GAEC DES GRANDS CHENES	LES PIGASSES - OA 1292	LAUZERTE		50	7 920	50	4 000
67	EAUX SUPERFICIELLES	82	SEOUNE	GAEC DU BATAN	OB 0125	CASTELSAGRAT		30	5 581		

PE	Type de ressource de prélèvement	DPT	Libellé local de la ressource de prélèvement	Nom du préleveur	Lieu-dit implantation	COMMUNE	Surface en m2	Débit en m3/h - ETIAGE	Volume autorisé ETIAGE	Débit en m3/h - HORS ETIAGE	Volume autorisé HORS ETIAGE
67	EAUX SUPERFICIELLES	82	SEOUNE	GAEC DU BATAN	BATAN - AB 0114	CASTELSAGRAT		30	5 581		
67	EAUX SUPERFICIELLES	82	SEOUNE	GAEC DU BATAN	BERTRAND - AB 0206	CASTELSAGRAT		30	5 581		
67	EAUX SUPERFICIELLES	82	SEOUNE	GAEC DU BATAN	BATAN - AB 0113	CASTELSAGRAT		30	5 581		
67	EAUX SUPERFICIELLES	82	SEOUNE	GAEC DU PECH	OD 0906	BRASSAC				30	30 000
67	EAUX SUPERFICIELLES	82	SEOUNE	GAEC DU PECH	La Marquise	BRASSAC		30	50 000		
67	EAUX SUPERFICIELLES	82	LONG (RUISSEAU)	GAEC TREILHOU	COMBE LONGUE - OB 0039	BRASSAC				10	1 500
67	EAUX SUPERFICIELLES	82	SEOUNE	GIORDANA	FAURE - OD 0095	MONTJOI		28	20 830		
67	EAUX SUPERFICIELLES	82	COMBE DE CASTANET	IMBERT ANNE-MARIE	0026	LAUZERTE		8	5 957		
67	EAUX SUPERFICIELLES	82	SEOUNE	LACOMBE	PRAT BARRAT - OA 1502	LAUZERTE		20	7 439		
67	EAUX SUPERFICIELLES	82	SEOUNE	LACOMBE	PRAT BARRAT - OA 1494	LAUZERTE		20	7 439		
67	EAUX SUPERFICIELLES	82	CASIER 99 SEOUNE	LACOMBE	PRAT BARRAT - OA 1499	LAUZERTE		20	14 878		
67	EAUX SUPERFICIELLES	82	SEOUNE	LEDOUX THIERRY	0076	FAUROUX		15	11 156		
67	EAUX SUPERFICIELLES	82	SEOUNE	LESTRADE PATRICK	PRAMAJOU - OD 0390	TOUFFAILLES		36	26 127		
67	EAUX SUPERFICIELLES	82	MONTSEMBOSC	NOUGAREDE GILLES	MOULIN BESSOU - OD 0394	LACOUR				25	10 000
67	EAUX SUPERFICIELLES	82	MONTSEMBOSC	NOUGAREDE GILLES	MOULIN BESSOU - OD 0394	LACOUR		25	13 391		
67	EAUX SUPERFICIELLES	82	BORDEMOULIS	OZIOL PHILIPPE	LA MOULINE - OE 0419	TOUFFAILLES				8	2 000
67	EAUX SUPERFICIELLES	82	BORDEMOULIS	OZIOL PHILIPPE	BADAILLAC - OE 0604	TOUFFAILLES				10	8 000
67	EAUX SUPERFICIELLES	82	SEOUNE	OZIOL PHILIPPE	MOULIN DELLAC - OD 0592	TOUFFAILLES		30	11 156		
67	EAUX SUPERFICIELLES	82	SEOUNE	PANISSIERES NADINE	LA FAJOLE-EST - OD 0032	TOUFFAILLES		30	22 317		
67	EAUX SUPERFICIELLES	82	MONTSEMBOSC	ROUX ROGER	CAMP DE MARTY - OC 0129	LACOUR		3	1 115		
67	EAUX SUPERFICIELLES	82	MOISSAGUEL	ROUX ROGER	LASTUQUOS - OA 0903	TOUFFAILLES		3	1 115		
67	EAUX SUPERFICIELLES	82	CASIER 99 NAC SEOUNE	SARL POUJADE	RIVIERE - OB 2225	BELVEZE		42	10 413		
67	EAUX SUPERFICIELLES	82	CASIER 99 NAC SEOUNE	SARL POUJADE	RIVIERE - OB 2223	BELVEZE		42	10 413		
67	EAUX SUPERFICIELLES	82	CASIER 99 NAC SEOUNE	SARL POUJADE	PRE LONG - OB 2222	BELVEZE		42	10 413		
67	EAUX SUPERFICIELLES	82	SEOUNE	SARL POUJADE	PRAT GRAND - OA 0993	LAUZERTE		42	15 621		
67	EAUX SUPERFICIELLES	82	SEOUNE	SARL POUJADE	MERLE - OB 1492	LAUZERTE		42	15 621		
67	EAUX SUPERFICIELLES	82	Casier BRGM 99 - SEOUNE UG 2 - N.ACC	SARL POUJADE	CADAMAS	LAUZERTE		12	9 289		
67	EAUX SUPERFICIELLES	82	CASIER 99 NAC SEOUNE	SCEA DE COUTURE	COUTURES-SUD - OA 0424	MONTJOI				5	11 000
67	EAUX SUPERFICIELLES	82	CASIER 99 NAC SEOUNE	SCEA DE COUTURE	COUTURES-SUD - OA 0424	MONTJOI		5	3 717		
67	EAUX SUPERFICIELLES	82	CASIER 99 NAC SEOUNE	SCEA DE PASSEROU	PASSEROU - OD 0364	ROQUECOR		30	22 317		
67	EAUX SUPERFICIELLES	82	CASIER 99 NAC SEOUNE	SCEA DE PASSEROU	PASSEROU - OD 0364	ROQUECOR		20	14 878		
67	EAUX SUPERFICIELLES	82	CASIER 99 NAC SEOUNE	SCEA DE PASSEROU	PASSEROU - OD 0364	ROQUECOR		30	22 317		
67	EAUX SUPERFICIELLES	82	SEOUNE	VAYSSIERES CLAUDINE	PONT DE LARDIT - OD 0065	TOUFFAILLES		35	26 121		
67	EAUX SUPERFICIELLES	82	SEOUNE	VIDAL PATRICE	ROUBERT - OA 0606	FAUROUX		15	14 874		
									1 145 226		1 171 500
67	EAUX SOUTERRAINES	47	AGENAIS	DELZON	RiviÃre de Monnet	BLAYMONT		18	10 500	18	2 400
67	EAUX SOUTERRAINES	47	AGENAIS	EARL CARRIERE	Gaffardis	SAUVETAT-DE-SAVERES		20	30 800		
67	EAUX SOUTERRAINES	47	AGENAIS	EARL DE CARBOU	Las PayssiÃres	SAINT-PIERRE-DE-CLAIRAC		40	23 338	40	5 100
67	EAUX SOUTERRAINES	47	AGENAIS	EARL DE GAFFIER	Gaffier	PUYMIROL		25	14 588	25	3 000
67	EAUX SOUTERRAINES	47	AGENAIS	EARL DELBOSQ	Lalande	SAUVETAT-DE-SAVERES		30	35 000	30	9 500
67	EAUX SOUTERRAINES	47	AGENAIS	EARL DELBOSQ	As EscalÃs	SAUVETAT-DE-SAVERES				50	11 000
67	EAUX SOUTERRAINES	47	AGENAIS	EARL DES DEUX RIVIERES	Malbes	SAINT-CAPRAIS-DE-LERM		40	36 176	40	7 752
67	EAUX SOUTERRAINES	47	AGENAIS	EARL DES DEUX RIVIERES	Malbes	SAINT-CAPRAIS-DE-LERM		40	23 338	40	5 100
67	EAUX SOUTERRAINES	47	AGENAIS	EARL MALBES CANCEL	RiviÃre de MalbÃs	SAINT-CAPRAIS-DE-LERM		40	23 338	40	5 000
67	EAUX SOUTERRAINES	47	AGENAIS	GFA DU GRAND LAMARQUE	Lamarque	CASTELCULIER		0	5 000	0	1 500
67	EAUX SOUTERRAINES	47	AGENAIS	PANISSARD DIDIER	La PrÃbende	SAUVETAT-DE-SAVERES		25	8 700	25	3 200
67	EAUX SOUTERRAINES	47	AGENAIS	SCEA DE GAILLARDET	Biro-Poulet	CASTELCULIER		50	49 000	50	3 000
67	EAUX SOUTERRAINES	47	AGENAIS	SCEA DU LION	Saint Amans	CASTELCULIER		35	20 412	35	4 500
67	EAUX SOUTERRAINES	47	AGENAIS	VALIERE JEAN-MICHEL	Bardis (source)	PUYMIROL		55	27 800	55	10 100
67	EAUX SOUTERRAINES	47	AGENAIS	VOMIERO ROBERT	RiviÃre Basse	SAUVETAT-DE-SAVERES		42	8 176	42	1 800
									316 166		72 952

PE	Type de ressource de prélèvement	DPT	Libellé local de la ressource de prélèvement	Nom du préleveur	Lieu-dit implantation	COMMUNE	Surface en m2	Débit en m3/h - ETIAGE	Volume autorisé ETIAGE	Débit en m3/h - HORS ETIAGE	Volume autorisé HORS ETIAGE
67	RETENUES	46	Séoune	GAEC DE REGAS	GABAUDEL	MONTCUQ		30	28 000		
67	RETENUES	46	Séoune	GAEC FERRE LALONGAGNE	COMBES DES MOLLES	MONTCUQ		35	10 000		
									38 000		0
67	RETENUES	47	MERLE 47000492	AESCHLIMANN JOEL	MERLE	TAYRAC			1 500		
67	RETENUES	47	FOUSSAS 47001403	ARBUS FREDERIC	FOUSSAS	BEAUVILLE			21 000		
67	RETENUES	47	Combebonnet 47002625	ASA ARR CTX BEAUVILLE PUYMIROL	Combebonnet	ENGAYRAC			51 000		
67	RETENUES	47	Mourgues 47002581	ASA ARR CTX BEAUVILLE PUYMIROL	Mourgues	SAINT-MAURIN			410 000		
67	RETENUES	47	Boudou ou Saint Maurin 47002563	ASA DU BOUDOU	Boudou ou Saint Maurin	SAINT-MAURIN			400 000		
67	RETENUES	47	Tricheries ou Sainte Eulalie 47002115	ASA DU PLATEAU DES TRICHERIES	Tricheries ou Sainte Eulalie	CAUZAC			160 000		
67	RETENUES	47	Renaudy 47002583	ASA DU PLATEAU DES TRICHERIES	Renaudy	SAINT-ROBERT			110 000		
67	RETENUES	47	AU MAURE 47001937	CASSE ALAIN	AU MAURE	PUYMIROL			19 000		
67	RETENUES	47	Le roussel 47000494	CAVALIER CEDRIC	Le roussel	TAYRAC			34 000		
67	RETENUES	47	LACOMBE 47005679	EARL COCORIBIO	Lacombe	SAINT-PIERRE-DE-CLAIRAC	30		1 090		
67	RETENUES	47	PADENNE 47001865	EARL DE COMBEBONNET	PADENNE	DONDAS			12 500		
67	RETENUES	47	Crouzatis 47000503	EARL DE CROUZATIS	Crouzatis	TAYRAC			30 000		
67	RETENUES	47	Mondot 47000465	EARL DE MONDOT	Mondot	SAINT-CAPRAIS-DE-LERM			2 500		
67	RETENUES	47	Combe de Paillé 47000479	EARL DE SAINT PIERRE DEL PECH	Combe de Paillé	SAINT-MAURIN			23 000		
67	RETENUES	47	LA CRIQUE 47000458	EARL DE TALET	LA CRIQUE	PUYMIROL			51 000		
67	RETENUES	47	Toulouse / lacayrouse 47001405	EARL DE VENCAY TOULOUSE	Toulouse / lacayrouse	BEAUVILLE			32 000		
67	RETENUES	47	AS ESCALES 47001907	EARL DELBOSQ	AS ESCALES	SAUVETAT-DE-SAVERES			1 300		
67	RETENUES	47	CAMP ALBA 47001435	EARL DU CAMP DE L ALBA	CAMP ALBA	DONDAS			15 000		
67	RETENUES	47	Laplagne 47001452	EARL DU PERROU	Matalou	ENGAYRAC			34 500		
67	RETENUES	47	EAUX SUPERFICIELLE Sensou 47002763	EARL EAUX SUPERFICIELLESENSOU	SUPERFICIELLE Sensou	BEAUVILLE			8 000		
67	RETENUES	47	LAGARRIGUES 47000476	EARL GIORDANA PATRICK	LAGARRIGUES	SAINT-MAURIN			15 000		
67	RETENUES	47	Debonnaire 47000471	EARL LES OLIVIER DE BRASSAGOU	Debonnaire	SAINT-MAURIN			15 000		
67	RETENUES	47	COUSTASSIE 47001411	EARL LES VERGERS DE LAGARDE	Coustassie	BEAUVILLE			7 000		
67	RETENUES	47	GARY 47002320	EARL SAJEMA	GARY	BEAUVILLE			4 900		
67	RETENUES	47	LACOSTE 47001418	EARL SZUMOWSKI RICHARD	LACOSTE	BEAUVILLE			5 000		
67	RETENUES	47	Molle 47000338	GAEC DE BOURRICE	Molle	CASTELCULIER			20 000		
67	RETENUES	47	Tort 47000339	GAEC DE BOURRICE	Tort	CASTELCULIER			35 000		
67	RETENUES	47	Bastailac 47001431	GAEC DE CAZELLES	Bastailac	DONDAS			69 000		
67	RETENUES	47	LA BARRERE 47001416	GAEC DE LA SEOUNE	LA BARRERE	BEAUVILLE			3 000		
67	RETENUES	47	La Rivière 47001404	GAEC DE LAGARDELLE	La Rivière	BEAUVILLE			20 000		
67	RETENUES	47	LE FUSTIE 47001415	GAEC LOU FOUSTIAOU	LE FUSTIE	BEAUVILLE			21 000		
67	RETENUES	47	JOUANET 47001424	GAEC POURCEL	JOUANET	BLAYMONT			6 000		
67	RETENUES	47	Mercadie 47000477	GRAS	Mercadie	SAINT-MAURIN			9 600		
67	RETENUES	47	Fonterouget 47001437	LAVIT ODILE	Fonterouget	DONDAS			30 000		
67	RETENUES	47	BELET HAUT ou Terres de Valende 47000478	MALCAYRAN JEAN-CLAUDE	Valende	SAINT-MAURIN			23 000		
67	RETENUES	47	TOURON 47000482	RABOIS JEAN-CHARLES	TOURON	SAINT-MAURIN			6 000		
67	RETENUES	47	TOURON / cambe de Lalé 47000483	RABOIS JEAN-CHARLES	TOURON / cambe de Lalé	SAINT-MAURIN			6 000		
67	RETENUES	47	Gourreau 47002073	REY	Gourreau	DONDAS			1 300		
67	RETENUES	47	CAP DE COMBES BAS 47001449	SCEA D'AQUITAINE	CAP DE COMBES BAS	ENGAYRAC			22 000		
67	RETENUES	47	Naudounet 47001448	SCEA D'AQUITAINE	Naudounet	PUYMIROL			22 000		
67	RETENUES	47	Bardis 47000459	VALIERE JEAN-MICHEL	Bardis	PUYMIROL			15 000		
									1 773 190		0
67	RETENUES	82	Plan d'eau 82000342 (550000 m³)	ASAAF DE MONTAIGU DE Q.	FONTBOUYSSÉ - OE 1755	MONTAIGU DE QUERCY			550 000		
67	RETENUES	82	Plan d'eau 82000344 (1370 000 m³)	ASAAF DE MONTAIGU DE Q.	PEYRALADE - OG 0828	ROQUECOR			1 370 000		
67	RETENUES	82	Plan d'eau 82001506 (7000 m³)	BOTTURA	NAUDUSSE	BRASSAC			7 000		
67	RETENUES	82	Plan d'eau 82000493 (2400 m³)	BOURRIERES	PEYREFERANTE	FAUROUX			2 400		
67	RETENUES	82	Plan d'eau 82000494 (675 m³)	BOURRIERES	LES FONTANELLES	FAUROUX			675		
67	RETENUES	82	Plan d'eau 82001726 (6000 m³)	CASSOT	CARDAYRE	SAINT AMANS DU PECH			6 000		

PE	Type de ressource de prélèvement	DPT	Libellé local de la ressource de prélèvement	Nom du préleveur	Lieu-dit implantation	COMMUNE	Surface en m2	Débit en m3/h - ETIAGE	Volume autorisé ETIAGE	Débit en m3/h - HORS ETIAGE	Volume autorisé HORS ETIAGE
67	RETENUES	82	Plan d'eau 82000338 (60000 m³)	COMMUNE DE MONTAIGU DE QUERCY	REVEILLE HAUT	MONTAIGU DE QUERCY			60 000		
67	RETENUES	82	Plan d'eau 82002019 (3900 m³)	COUDERC	CAP DE PECH	LAUZERTE			3 900		
67	RETENUES	82	Plan d'eau 82000495 (2500 m³)	CRESTE DIDIER	AU FOUR - OD 221	TOUFFAILLES			2 500		
67	RETENUES	82	Plan d'eau 82000109 (10000 m³)	DE CAUNA Bernard	SAINT-JULIEN	ROQUECOR			10 000		
67	RETENUES	82	Plan d'eau 82001511 (2000 m³)	DECAUNES	TALPAS	BOURG DE VISA			2 000		
67	RETENUES	82	Plan d'eau 82001510 (31000 m³)	DECAUNES THIERRY	LAS BOURDETTES	BOURG DE VISA			31 000		
67	RETENUES	82	Plan d'eau 82005699 (30000 m³)	DENAYROUZE PATRICK	0496	PERVILLE		50	30 000		
67	RETENUES	82	Plan d'eau 82001509 (10000 m³)	DESGALS	BOURG DE VISA	BOURG DE VISA			10 000		
67	RETENUES	82	Plan d'eau 82000298 (350 m³)	DEVY RAYMOND	SAINT-MARTIN	MONTAIGU DE QUERCY			350		
67	RETENUES	82	Plan d'eau 82000496 (35000 m³)	DIO	LAMARQUISE	BRASSAC			35 000		
67	RETENUES	82	Plan d'eau 82001245 (80000 m³)	EARL CALUX NEGRA	COUSTALOU	BRASSAC			80 000		
67	RETENUES	82	Plan d'eau 82001243 (16000 m³)	EARL CALUX NEGRA	NEGRA	MONTJOI			16 000		
67	RETENUES	82	Plan d'eau 82001244 (15000 m³)	EARL CALUX NEGRA	CALUX	MONTJOI			15 000		
67	RETENUES	82	Plan d'eau 82000239 (4500 m³)	EARL DE CAMBECOPT	VIGNES	BRASSAC			4 500		
67	RETENUES	82	Plan d'eau 82000238 (1000 m³)	EARL DE CAMBECOPT	TERMES	BRASSAC			1 000		
67	RETENUES	82	Plan d'eau 82000240 (500 m³)	EARL DE CAMBECOPT	CAMBECOPT	BRASSAC			500		
67	RETENUES	82	Plan d'eau 82000241 (33000 m³)	EARL DE CAMBECOPT	SERISSAC	BRASSAC			33 000		
67	RETENUES	82	Plan d'eau 82000497 (1800 m³)	EARL DE COMBILLOU	COMBILLOU	BRASSAC			1 800		
67	RETENUES	82	Plan d'eau 82001113 (17000 m³)	EARL DE FRATIS	FRATIS	BOULOC			17 000		
67	RETENUES	82	Plan d'eau 82001727 (10000 m³)	EARL DE LA JULIETTE	PECH FERRAT	ROQUECOR			1 000		
67	RETENUES	82	Plan d'eau 82001728 (5670 m³)	EARL DE LA JULIETTE	TREMOULETTE	ROQUECOR			5 670		
67	RETENUES	82	Plan d'eau 82001729 (4730 m³)	EARL DE LA JULIETTE	CAMP DEL GRES	SAINT AMANS DU PECH			4 730		
67	RETENUES	82	Plan d'eau 82001702 (70000 m³)	EARL DE LABARDE	COMBE ROUYGOL	ROQUECOR			70 000		
67	RETENUES	82	Plan d'eau 82001703 (20000 m³)	EARL DE LABARDE	LABARDE	ROQUECOR			20 000		
67	RETENUES	82	Plan d'eau 82005259 (30000 m³)	EARL DE LABARDE	LABARDE	ROQUECOR			30 000		
67	RETENUES	82	Plan d'eau 82005727 (2000 m³)	EARL DE MONSEIGNE	COULON - OA 1106	MIRAMONT DE QUERCY			2 000		
67	RETENUES	82	Plan d'eau 82000404 (7000 m³)	EARL DE MONSEIGNE	LE ICHE - OA 0481	MIRAMONT DE QUERCY			7 000		
67	RETENUES	82	Plan d'eau 82000405 (3000 m³)	EARL DE MONSEIGNE	LES TEULIERES - OD 0429	TOUFFAILLES			3 000		
67	RETENUES	82	Plan d'eau 82001452 (7000 m³)	EARL DE PELISSOU	RIVIERE DE GRANS	LACOUR		25	5 000		
67	RETENUES	82	Plan d'eau 82005697 (1000 m³)	EARL DE PEYRALADE	0041	ROQUECOR		8	1 000		
67	RETENUES	82	Plan d'eau 82001401 (33000 m³)	EARL DE SALOBERT	COMBE DE SALOBERT	FAUROUX			33 000		
67	RETENUES	82	Plan d'eau 82001704 (31000 m³)	EARL DE TOUBIE	VALLETTE/BOUETTE	ROQUECOR			31 000		
67	RETENUES	82	Plan d'eau 82003904 (6000 m³)	EARL DELPECH	BOUCHGE - E1 46-47	ROQUECOR		20	6 000		
67	RETENUES	82	Plan d'eau 82000498 (15000 m³)	EARL DES 4 VENTS	BUFFEVENT - OC 0511	PERVILLE			15 000		
67	RETENUES	82	Plan d'eau 82005695 (1500 m3) - OB 0694	EARL DES COTEAUX DE MARGUY	LA BOULBENE - OB 0214	BRASSAC		30	1 500		
67	RETENUES	82	Plan d'eau 82000490 (10000 m³)	EARL ESPERMONS	ESPERMONS	ROQUECOR			10 000		
67	RETENUES	82	Plan d'eau 82001701 (30000 m³)	EARL LA BOUETTE	MOULIN DE LACOSTE	MONTAIGU DE QUERCY			30 000		
67	RETENUES	82	Plan d'eau 82001741 (9000 m³)	EARL LEBOSSE	BARREAU	MONTAIGU DE QUERCY			9 000		
67	RETENUES	82	Plan d'eau 82000507 (5000 m³)	EARL ROUENNE	GUILLOT	BRASSAC			5 000		
67	RETENUES	82	Plan d'eau 82001213 (2500 m³)	EARL SAINTE EULALIE	SAINT-EULALIE	MONTJOI			2 500		
67	RETENUES	82	Plan d'eau 82001212 (900 m³)	EARL SAINTE EULALIE	SAINT-EULALIE	MONTJOI			900		
67	RETENUES	82	Plan d'eau 82002006 (5000 m³)	EARL SOLAGRI	PEBRE	MONTAIGU DE QUERCY			5 000		
67	RETENUES	82	Plan d'eau 82001725 (2000 m³)	EARL TAILLADE	BOUDET - OB 0459	SAINT AMANS DU PECH		25	2 000		
67	RETENUES	82	Plan d'eau 82001619 (765 m³)	FALQUIER	0079	ROQUECOR		40	765		
67	RETENUES	82	Plan d'eau 82000518 (960 m³)	FORESTIER ERIC	BREL HAUT	BELVEZE			960		
67	RETENUES	82	Plan d'eau 82000445 (50000 m³)	FRAYSSINET	FAUCHERE	BOURG DE VISA			50 000		
67	RETENUES	82	Plan d'eau 82000107 (27000 m³)	FREMONT JEAN-LUC	BOUFFARIOS	MONTJOI			27 000		
67	RETENUES	82	Plan d'eau 82000722 (3500 m³)	GAEC CRAYSSAC	LOURTAL - OC 1753	TOUFFAILLES			3 500		
67	RETENUES	82	Plan d'eau 82001512 (7000 m³)	GAEC DE DURANS	DURANS	BOURG DE VISA			7 000		
67	RETENUES	82	Plan d'eau 82001782 (11000 m³)	GAEC DE MIROU	BORDE NEUVE - OP 0088	MONTAIGU DE QUERCY			11 000		
67	RETENUES	82	Plan d'eau 82001296 (15000 m³)	GAEC DE PECH VIDAL	PECH VIDAL	SAINT NAZAIRE DE VALENTANE			15 000		

PE	Type de ressource de prélèvement	DPT	Libellé local de la ressource de prélèvement	Nom du préleveur	Lieu-dit implantation	COMMUNE	Surface en m2	Débit en m3/h - ETIAGE	Volume autorisé ETIAGE	Débit en m3/h - HORS ETIAGE	Volume autorisé HORS ETIAGE
67	RETENUES	82	Plan d'eau 82001724 (8000 m³)	GAEC DE REDOULY	BOUSQUILLOUS	ROQUECOR			8 000		
67	RETENUES	82	Plan d'eau 82001722 (5000 m³)	GAEC DE REDOULY	SAINT-AMANS-DU-PECH	SAINT AMANS DU PECH			5 000		
67	RETENUES	82	Plan d'eau 82005739 (22000 m³)	GAEC DE VIGNEBARADE	0708	BOURG DE VISA			22 000		
67	RETENUES	82	Plan d'eau 82001505 (30000 m³)	GAEC DU PECH	RAMOND HAUT	BRASSAC			30 000		
67	RETENUES	82	Plan d'eau 82000113 (60000 m³)	GAEC RECONNU LA MEDIEENNE	LAGARDETTE	MONTAIGU DE QUERCY			60 000		
67	RETENUES	82	Plan d'eau 82001614 (19800 m³)	GAEC TEULIER QUERCY BLONDE	PRADELS - OK 0098	MONTAIGU DE QUERCY			19 800		
67	RETENUES	82	Plan d'eau 82005738 (1500 m³)	GAEC TREILHOU	COMBE LONGUE - OB 0035	BRASSAC			1 500		
67	RETENUES	82	Plan d'eau 82001742 (35000 m³)	GUINGAL CLAUDE	0288	MONTAIGU DE QUERCY			35 000		
67	RETENUES	82	Plan d'eau 82000501 (200 m³)	IMBERT ANNE-MARIE	PASSERAT	LAUZERTE			200		
67	RETENUES	82	Plan d'eau 82000500 (14490 m³)	LABRO	PEYRADE	BRASSAC			14 490		
67	RETENUES	82	Plan d'eau 82001454 (4800 m³)	LAVERGNE	TUC DE MESTRE	LACOUR			4 800		
67	RETENUES	82	Plan d'eau 82000503 (25000 m³)	MINOUFLET	L'HOSPITAL	MONTJOI			25 000		
67	RETENUES	82	Plan d'eau 82001615 (4000 m³)	MOULY JOSE	GRELET	MONTAIGU DE QUERCY			4 000		
67	RETENUES	82	Plan d'eau 82000012 (15000 m³)	MOUYSET Paul	LE PECH SEC - OD 0741	BRASSAC			15 000		
67	RETENUES	82	Plan d'eau 82001453 (20000 m³)	NOUGAREDE GILLES	0478	LACOUR			20 000		
67	RETENUES	82	Plan d'eau 82000504 (8000 m³)	OZIOL PHILIPPE	BADAILLAC	TOUFFAILLES			8 000		
67	RETENUES	82	Plan d'eau 82000505 (2000 m³)	OZIOL PHILIPPE	VIDAL	TOUFFAILLES			2 000		
67	RETENUES	82	Plan d'eau 82000506 (6000 m³)	ROQUES	LA BOUTELIERE	FAUROUX			6 000		
67	RETENUES	82	Plan d'eau 82000316 (18000 m³)	ROUX	LE CASSE	SAINT NAZAIRE DE VALENTANE			18 000		
67	RETENUES	82	Plan d'eau 82001564 (15000 m³)	ROUX ALAIN	MONDOUNET	LAUZERTE			15 000		
67	RETENUES	82	Plan d'eau 82000203 (7500 m³)	ROUX ROGER	BISQUIERES	TOUFFAILLES			7 500		
67	RETENUES	82	Plan d'eau 82001087 (11000 m³)	SCEA DE COUTURE	FILHOL - OA 0152	MONTJOI			11 000		
67	RETENUES	82	Plan d'eau 82000703 (27000 m³)	SCEA DE FOUN DE GAILLOU	COMBE DE MARIBAL	ROQUECOR			27 000		
67	RETENUES	82	Plan d'eau 82000110 (21000 m³)	SCEA DE FOUN DE GAILLOU	LA COMBE DE MAREBAL	ROQUECOR			21 000		
67	RETENUES	82	RESERVOIR LASTOURS (6 000 m3)	SCEA LES NOISETTES DU QUERCY	LASTOURS	TOUFFAILLES	8		6 000		
67	RETENUES	82	Plan d'eau 82001616 (10000 m³)	SCEA PALAS	PONTET	MONTAIGU DE QUERCY			10 000		
67	RETENUES	82	Plan d'eau 82001246 (5000 m³)	SUERES	BERNOY	MONTJOI			5 000		
67	RETENUES	82	Plan d'eau 82001086 (1000 m³)	TISSEDRE Francine	PONTET	BRASSAC			1 000		
67	RETENUES	82	Plan d'eau 82001085 (12000 m³)	TISSEDRE Francine	RAMOUNICHI	BRASSAC			12 000		
									3 119 440		0
70	EAUX SUPERFICIELLES	47	tolzac (de monclar)	ANDRIEUX Pascal	Roquebert	VARES	25		5 950	25	1 500
70	EAUX SUPERFICIELLES	47	tolzac (de monclar)	ASA DE LA REGION DE CASTELMORON	La Mothe	BRUGNAC				20	30 000
70	EAUX SUPERFICIELLES	47	tolzac (de verteuil) réalimenté	ASA DES COTEAUX DU TOLZAT	Grande Prairie	TOMBEBOEUF				100	350 000
70	EAUX SUPERFICIELLES	47	narbonne	ASL de Lacoutre		CANCON				38	160 000
70	EAUX SUPERFICIELLES	47	coulx	CASSAR	Rougetou	COULX	30		3 400	30	9 000
70	EAUX SUPERFICIELLES	47	coulx	CASSAR	Rougetou	COULX	30		357		
70	EAUX SUPERFICIELLES	47	torgue	CASSAR JEROME	Goumois	GRATELOUP-SAINT-GAYRAND	40		5 950		
70	EAUX SUPERFICIELLES	47	tolzac (de verteuil) réalimenté	CAZEAUX	Au Saut	FAUILLET	38		22 500		
70	EAUX SUPERFICIELLES	47	tolzac (de verteuil) réalimenté	CESARO REGIS	Les Timbeaux	VERTEUIL-D'AGENAIS	25		25 500		
70	EAUX SUPERFICIELLES	47	tolzac (de monclar)	CUNY PATRICK	Barguillac	MONCLAR	50		12 800	50	4 500
70	EAUX SUPERFICIELLES	47	tolzac (de monclar)	EARL BATISTAL	Prairie de Comarque	CASTELMORON-SUR-LOT	80		3 230	80	25 100
70	EAUX SUPERFICIELLES	47	coulx	EARL CEDRES DE CARROU	Seignac	BRUGNAC	10		4 250	10	15 000
70	EAUX SUPERFICIELLES	47	arbieux	EARL CEDRES DE CARROU	Carrou	COULX	18		9 500	18	14 200
70	EAUX SUPERFICIELLES	47	arbieux	EARL CEDRES DE CARROU	Carrou	COULX				18	20 000
70	EAUX SUPERFICIELLES	47	ruisseau de la foêt de Tourtrès	EARL DE BEL AIR	Bel Air	TOURTRES				20	5 000
70	EAUX SUPERFICIELLES	47	ALLUVIONS DE GARONNE (2) (UG2)	EARL DE CHIRAUD	Bedat	FAUILLET	25		2 396		
70	EAUX SUPERFICIELLES	47	tolzac (de verteuil) réalimenté	EARL DE CHIRAUD	Chiraud	FAUILLET	2		750		
70	EAUX SUPERFICIELLES	47	tolzac (de verteuil) réalimenté	EARL DE CHIRAUD	Paban	FAUILLET	2		750		
70	EAUX SUPERFICIELLES	47	tolzac (de verteuil) réalimenté	EARL DE DAGUERRE	Soulard	GRATELOUP-SAINT-GAYRAND	25		15 000		
70	EAUX SUPERFICIELLES	47	arbieux	EARL DE FOMPEYRADE	Fompeyrade	MONCLAR				30	8 000
70	EAUX SUPERFICIELLES	47	tolzac (de verteuil) réalimenté	EARL DE FONCOUVERTE	Beaulieu	BRUGNAC	10		15 000		

PE	Type de ressource de prélèvement	DPT	Libellé local de la ressource de prélèvement	Nom du préleveur	Lieu-dit implantation	COMMUNE	Surface en m2	Débit en m3/h - ETIAGE	Volume autorisé ETIAGE	Débit en m3/h - HORS ETIAGE	Volume autorisé HORS ETIAGE
70	EAUX SUPERFICIELLES	47	tolzac (de verteuil) réalimenté	EARL DE LA BACHANE		GRATELOUP-SAINT-GAYRAND		25	15 000		
70	EAUX SUPERFICIELLES	47	tolzac (de monclar)	EARL DE PARROUTY	Parrouty	MONCLAR				10	11 500
70	EAUX SUPERFICIELLES	47	maure	EARL DE PEYRAL	Auzerals	BEUGAS				15	13 000
70	EAUX SUPERFICIELLES	47	tolzac (de verteuil) réalimenté	EARL DE SARBOISE	Sarboise	COULX		60	36 000		
70	EAUX SUPERFICIELLES	47	tolzac (de verteuil) réalimenté	EARL DES LILAS	Beaulieu	BRUGNAC		10	34 500		
70	EAUX SUPERFICIELLES	47	tolzac (de monclar)	EARL DES PERRETS	Barraill	BRUGNAC		60	8 000		
70	EAUX SUPERFICIELLES	47	tolzac (de verteuil) réalimenté	EARL DES PERRETS	Colombier	VERTEUIL-D'AGENAIS		25	15 000		
70	EAUX SUPERFICIELLES	47	torgue	EARL DOMAINE DE CHANTE MERLE	Saint Maurice	VARES		30	4 760	30	6 800
70	EAUX SUPERFICIELLES	47	tolzac (de verteuil) réalimenté	EARL DOMAINE DE CHANTE MERLE	Cante Merle	VARES		9	5 250		
70	EAUX SUPERFICIELLES	47	tolzac (de verteuil) réalimenté	EARL DU MARTYS	Aux Martyrs	VERTEUIL-D'AGENAIS		25	15 000		
70	EAUX SUPERFICIELLES	47	tolzac (de verteuil) réalimenté	EARL GADIOT	Terrefort	VERTEUIL-D'AGENAIS		45	28 500		
70	EAUX SUPERFICIELLES	47	tolzac (de verteuil) réalimenté	EARL GADIOT	Montardit	VERTEUIL-D'AGENAIS		15	45 000		
70	EAUX SUPERFICIELLES	47	tolzac de verteuil	EARL GASQUE DU ROC	Laborio	MONTIGNAC-DE-LAUZUN		30	2 975	30	3 000
70	EAUX SUPERFICIELLES	47	narbonne	EARL HUYBREGTS MANDET	Baille	CANCON				40	12 000
70	EAUX SUPERFICIELLES	47	tolzac (de verteuil) réalimenté	EARL LA FERME DE BARUTEAU	Les Martyrs	VERTEUIL-D'AGENAIS		45	30 000		
70	EAUX SUPERFICIELLES	47	tolzac (de verteuil) réalimenté	EARL LA FERME DE BARUTEAU	les martyrs	VERTEUIL-D'AGENAIS				15	12 000
70	EAUX SUPERFICIELLES	47	tolzac de verteuil	EARL LA FERME DE BARUTEAU	Les Martyrs	VERTEUIL-D'AGENAIS				18	8 000
70	EAUX SUPERFICIELLES	47	colombier	EARL LA PROVENCALE	Monplaisir ou Marot	VERTEUIL-D'AGENAIS		40	15 740	40	5 400
70	EAUX SUPERFICIELLES	47	tolzac (de monclar)	EARL LATOUR	rabanel	MONCLAR				8	10 000
70	EAUX SUPERFICIELLES	47	tolzac (de monclar)	EARL LE SOLEIL	Glory	MONCLAR		30	3 570	30	900
70	EAUX SUPERFICIELLES	47	tolzac (de monclar)	EARL SAUVAJOU	Cabassut + Cabiroul	MONTASTRUC		60	1 000		
70	EAUX SUPERFICIELLES	47	arbieux	EARL VASINIAC	Tartifume	COULX				7	40 600
70	EAUX SUPERFICIELLES	47	tolzac (de monclar)	EARL VASINIAC	Pontillou	MONCLAR		7	10 560	7	20 600
70	EAUX SUPERFICIELLES	47	tolzac (de verteuil) réalimenté	FACCIN DANIEL	Roc de Chaban	VARES		5	3 000		
70	EAUX SUPERFICIELLES	47	tolzac de verteuil	FERNANDEZ VINCENT	Lassalle	FAUILLET				100	7 900
70	EAUX SUPERFICIELLES	47	source du berne	FIANCETTE PATRICE	Lapacherotte	FAUILLET		60	5 950	60	1 500
70	EAUX SUPERFICIELLES	47	tolzac (de verteuil) réalimenté	FURLAN CESAR	Sarboise	COULX		25	15 000		
70	EAUX SUPERFICIELLES	47	tolzac (de verteuil) réalimenté	FURLAN CESAR	PrÃ©s du Coiffard	COULX		30	20 250		
70	EAUX SUPERFICIELLES	47	tolzac de verteuil	GAEC DE LAROCHE	Laroche	MONVIEL		60	7 990	60	8 400
70	EAUX SUPERFICIELLES	47	tolzac (de monclar)	GAEC DE MONBRUMON	Poustan ou Marcillac	MONCLAR		51	21 000	51	6 000
70	EAUX SUPERFICIELLES	47	tolzac de verteuil	GAEC DE MONBRUMON	Brouilleau	MONTASTRUC		50	18 500	50	9 000
70	EAUX SUPERFICIELLES	47	coux	GAEC DE NORMANDIE	Font de Lorme	COULX		30	12 300		
70	EAUX SUPERFICIELLES	47	colombier	GAEC DE NORMANDIE	MÃ©tairie de Mandreau	VERTEUIL-D'AGENAIS		30	9 500		
70	EAUX SUPERFICIELLES	47	nauzillou	GAEC DE NORMANDIE	Belboutier	VERTEUIL-D'AGENAIS		15	5 100		
70	EAUX SUPERFICIELLES	47	tolzac (de monclar)	GAEC DE PONT TRAUCAT	Pont Traucat	PINEL-HAUTERIVE		10	13 000	10	7 300
70	EAUX SUPERFICIELLES	47	tolzac (de monclar)	GAEC DE POUSTAN	Poustan et Leyguedes	MONCLAR		50	12 520	50	4 200
70	EAUX SUPERFICIELLES	47	tolzac (de monclar)	GAEC DE POUSTAN	TrouillÃ©s	MONCLAR		30	1 360	30	5 700
70	EAUX SUPERFICIELLES	47	tolzac (de monclar)	GAEC DES SEPT LIEUX	Tartifume	PINEL-HAUTERIVE				50	50 000
70	EAUX SUPERFICIELLES	47	maure	GAEC DES SEPT LIEUX	Cappelat	SAINT-PASTOUR				30	30 000
70	EAUX SUPERFICIELLES	47	tolzac (de verteuil) réalimenté	GAEC DU PIGEONNIER	GÃ©nÃ©ral de Cambes	VARES		2	1 500		
70	EAUX SUPERFICIELLES	47	tolzac (de verteuil) réalimenté	GAEC DU ROC SUD	GalochÃ©	COULX		30	18 000		
70	EAUX SUPERFICIELLES	47	tolzac (de verteuil) réalimenté	GAEC DU VALLON	Rivaleau	GRATELOUP-SAINT-GAYRAND		10	6 000		
70	EAUX SUPERFICIELLES	47	tolzac (de verteuil) réalimenté	GAEC LA FORET DE FOURGET	Manadal	COULX		70	33 000		
70	EAUX SUPERFICIELLES	47	tolzac (de verteuil) réalimenté	GAEC LA FORET DE FOURGET	Malbec	COULX		40	18 000		
70	EAUX SUPERFICIELLES	47	ALLUVIONS DU LOT	GAEC LA TERRASSE	Moulinet Bas	MOULINET		30	14 500		
70	EAUX SUPERFICIELLES	47	tolzac de verteuil	GAIGNOUX PATRICK	Jarepesse	SEGALAS		10	5 440	10	37 800
70	EAUX SUPERFICIELLES	47	tolzac (de verteuil) réalimenté	GERAUD	Barailot	TOMBEBOEUF		18	10 500		
70	EAUX SUPERFICIELLES	47	tolzac (de verteuil) réalimenté	GERAUD	Moulin de la ville	TOMBEBOEUF		50	30 000		
70	EAUX SUPERFICIELLES	47	tolzac (de verteuil) réalimenté	GROSSIA	PÃ©biche	TOMBEBOEUF			4 500		
70	EAUX SUPERFICIELLES	47	tolzac de verteuil	GROSSIA	PÃ©biche	TOMBEBOEUF				25	450
70	EAUX SUPERFICIELLES	47	tolzac (de verteuil) réalimenté	GROSSIA CHRISTOPHE	Le GalochÃ©	COULX		25	6 000		

PE	Type de ressource de prélèvement	DPT	Libellé local de la ressource de prélèvement	Nom du préleveur	Lieu-dit implantation	COMMUNE	Surface en m2	Débit en m3/h - ETIAGE	Volume autorisé ETIAGE	Débit en m3/h - HORS ETIAGE	Volume autorisé HORS ETIAGE
70	EAUX SUPERFICIELLES	47	tolzac de verteuil	GROSSIA CHRISTOPHE	PlanÂ`s	COULX				30	6 000
70	EAUX SUPERFICIELLES	47	colombier	GROSSIA ETIENNE	Labourdette	COULX		50	6 700	50	4 800
70	EAUX SUPERFICIELLES	47	tolzac (de monclar)	GROSSIA ETIENNE	Limouzit	MONTASTRUC		50	16 300	50	4 200
70	EAUX SUPERFICIELLES	47	tolzac (de verteuil) réalimenté	GUILLOT RAYMOND	Brecht	COULX		15	4 500		
70	EAUX SUPERFICIELLES	47	tolzac (de monclar)	GUYOT CHARLES	La Maladrerie	MONCLAR		14	8 075		
70	EAUX SUPERFICIELLES	47	Bouton	KOZUB JEAN-MARIE	ReilliÂ© - Lourbet	VILLEBRAMAR				2	20 000
70	EAUX SUPERFICIELLES	47	Nèguegalines	KOZUB JEAN-MARIE	Denis	VILLEBRAMAR				2	20 000
70	EAUX SUPERFICIELLES	47	petit tolzat	LABOULY BASTIEN	Grande Borie	MONBAHUS		50	20 000	50	6 000
70	EAUX SUPERFICIELLES	47	tolzac (de verteuil) réalimenté	LAVOYER Martin	Persgade	VERTEUIL-D'AGENAIS			5 250		
70	EAUX SUPERFICIELLES	47	tolzac (de verteuil) réalimenté	LAVOYER Martin	Lamourette	VERTEUIL-D'AGENAIS			5 250		
70	EAUX SUPERFICIELLES	47	tolzac (de verteuil) réalimenté	MARTIN YVES	Pailions	GRATELOUP-SAINT-GAYRAND		18	5 250		
70	EAUX SUPERFICIELLES	47	tolzac (de verteuil) réalimenté	MARTIN YVES	Roche	VARES		18	5 250		
70	EAUX SUPERFICIELLES	47	tolzac (de monclar)	MORISSET CHRISTOPHE	Lamothe	BRUGNAC		20	7 310	20	10 600
70	EAUX SUPERFICIELLES	47	tolzac (de monclar)	MORISSET CHRISTOPHE	Labarthe	BRUGNAC		30	4 760		
70	EAUX SUPERFICIELLES	47	tolzac (de monclar)	MORISSET CHRISTOPHE	Lamothe	BRUGNAC		30	4 760		
70	EAUX SUPERFICIELLES	47	tolzac (de monclar)	POLETTO	PrÂ©s des OrmÂ©s	MOULINET		30	1 000	30	18 100
70	EAUX SUPERFICIELLES	47	tolzac (de verteuil) réalimenté	RAFFAELLO DANIELLE	Pailions	GRATELOUP-SAINT-GAYRAND		40	6 000		
70	EAUX SUPERFICIELLES	47	tolzac (de verteuil) réalimenté	RAFFAELLO DANIELLE	PrÂ© de la Gaule	GRATELOUP-SAINT-GAYRAND		15	6 000		
70	EAUX SUPERFICIELLES	47	colombier	RAZAT JEAN-CLAUDE	As Pradas	COULX		40	1 275	40	2 600
70	EAUX SUPERFICIELLES	47	colombier	RAZAT JEAN-CLAUDE	LE COLOMBIER	COULX				40	2 000
70	EAUX SUPERFICIELLES	47	tolzac (de verteuil) réalimenté	SARL MOULIN DE GIBRA	Generaux	FAUILLET			7 500		
70	EAUX SUPERFICIELLES	47	tolzac (de monclar)	SCEA DE COMARQUE	Lapascale	BRUGNAC		70	16 720	70	14 200
70	EAUX SUPERFICIELLES	47	tolzac (de verteuil) réalimenté	SCEA DE DIANE	GÃ©nÂ©ral de Cambes	VARES			9 000		
70	EAUX SUPERFICIELLES	47	tolzac (de verteuil) réalimenté	SCEA LAMATIVE	La Mative	VERTEUIL-D'AGENAIS		40	42 000		
70	EAUX SUPERFICIELLES	47	nauzillou	SCEA LAMATIVE	Laborde	VERTEUIL-D'AGENAIS				80	330
70	EAUX SUPERFICIELLES	47	tolzac (de monclar)	SCEA LE PARISIEN	Plaine	PINEL-HAUTERIVE		54	1 000	54	4 200
70	EAUX SUPERFICIELLES	47	tolzac (de verteuil) réalimenté	TEYSSOU	Pont du Tolzac	FAUILLET		15	12 000		
70	EAUX SUPERFICIELLES	47	tolzac (de monclar)	VINCENT JEAN-CHRISTOPHE	Prairie de Garrigue	CASTELMORON-SUR-LOT		40	19 000	40	732
70	EAUX SUPERFICIELLES	47	tolzac (de monclar)	VINCENT JEAN-CHRISTOPHE	Grangeotte	LAPARADE		40	4 760	40	1 200
70	EAUX SUPERFICIELLES	47	tolzac (de monclar)	ZOLDAN SERGE	Moutarde	CASTELMORON-SUR-LOT		40	8 450		
									919 208		1 069 312
70	EAUX SOUTERRAINES	47	GUYENNE	DUBERNARD JEREMY	Villottes	VARES		25	13 588	25	3 000
70	EAUX SOUTERRAINES	47	EOCENE	EARL DE LA SEIGLAL	La Seiglal	MONCLAR		20	37 000		
70	EAUX SOUTERRAINES	47	GUYENNE	EARL DU PETIT MAYNE	Les Bernet	FAUILLET		30	2 800		
70	EAUX SOUTERRAINES	47	GUYENNE	SCEA LE PARISIEN	Bourtauly	LAPARADE		10	14 200		
									67 588		3 000
70	RETENUES	47	FREGELIS (lac 2) 47001290	ANTONI	FREGELIS	GRATELOUP-SAINT-GAYRAND			15 000		
70	RETENUES	47	LATANE (lac 3) 47001291	ANTONI	LATANE	LAPARADE			1 500		
70	RETENUES	47	BOURRAN 47001251	ARMAND	BOURRAN	VILLEBRAMAR			32 000		
70	RETENUES	47	Lamouthe Aval 47002123	ASA DE LAMOUTHE	Lamouthe Aval	CANCON			140 000		
70	RETENUES	47	Boudeaux 1 47001830	ASA D'IRRIGATION DES BOUDEAUX	Boudeaux 1	MONBAHUS			100 000		
70	RETENUES	47	Boudeaux 2 47002596	ASA D'IRRIGATION DES BOUDEAUX	Boudeaux 2	MONBAHUS			177 000		
70	RETENUES	47	Charlotte 47002564	ASA IRRIG DRAINAGE DE GRATELOUP	Charlotte	GRATELOUP-SAINT-GAYRAND			450 000		
70	RETENUES	47	Platan 47002711	ASA IRRIG DRAINAGE DE GRATELOUP	Platan	GRATELOUP-SAINT-GAYRAND			110 000		
70	RETENUES	47	Pradignas 47002598	ASA IRRIG DRAINAGE DE GRATELOUP	Pradignas	HAUTESVIGNES			330 000		
70	RETENUES	47	LACOUTRE 47002680	ASL de Lacoutre	LACOUTRE	CANCON			160 000		
70	RETENUES	47	CHASTELOT SUD 47002277	ASTEGNO	CHASTELOT SUD	GRATELOUP-SAINT-GAYRAND			850		
70	RETENUES	47	MATRAS 47005438	BALMOT ERIC	MATRAS	PINEL-HAUTERIVE			21 000		
70	RETENUES	47	PEYRAL 47002412	BARDOU DIDIER	PEYRAL	BEAUGAS			3 800		
70	RETENUES	47	ALLONS 47001834	BARDOU DIDIER	ALLONS	MOULINET			5 000		
70	RETENUES	47	AUX CHAPOUX 47002592	BELLOC PASCAL	AUX CHAPOUX	VARES			10 000		

PE	Type de ressource de prélèvement	DPT	Libellé local de la ressource de prélèvement	Nom du préleveur	Lieu-dit implantation	COMMUNE	Surface en m2	Débit en m3/h - ETIAGE	Volume autorisé ETIAGE	Débit en m3/h - HORS ETIAGE	Volume autorisé HORS ETIAGE
70	RETENUES	47	BOURRAN 47000388	BERAUD GABRIELLE	BOURRAN	CASTELMORON-SUR-LOT			15 000		
70	RETENUES	47	Dariscou / cayre 47001276	BOUDOU JOSETTE	Dariscou / cayre	VARES			35 000		
70	RETENUES	47	bousquet bas 47001184	BOYER ALAIN	bousquet bas	MONTASTRUC			183 000		
70	RETENUES	47	MONSEMPEY 47002957	CAMUS JEAN-PIERRE	MONSEMPEY	COULX			30 000		
70	RETENUES	47	Goumois (4) 47001294	CASSAR JEROME	Goumois	GRATELOUP-SAINT-GAYRAND			9 000		
70	RETENUES	47	Maisonneuve 47001363	CASTILLO PASCAL	Maisonneuve	SEGALAS			24 000		
70	RETENUES	47	CRUZEL 47000599	CLAUDE	CRUZEL	MONVIEL			22 000		
70	RETENUES	47	Au vigneron 47001329	COLANTUONO LEONARD	Au vigneron	VARES			800		
70	RETENUES	47	VILLOTES 47001330	COMBES	VILLOTES	VARES			15 000		
70	RETENUES	47	Bosq 47003185	DEMUYDT PATRICK	Bosq	PINEL-HAUTERIVE			6 000		
70	RETENUES	47	MATRAS 47005438	DEMUYDT PATRICK	Matras	PINEL-HAUTERIVE			21 000		
70	RETENUES	47	GEORGES 47002681	EARL AUICHE	GEORGES	SEGALAS			4 650		
70	RETENUES	47	BATISTAL 47002044	EARL BATISTAL	BATISTAL	CASTELMORON-SUR-LOT			10 000		
70	RETENUES	47	Picanty 47002268	EARL BERNARD LE GUYADER	Picanty	VERTEUIL-D'AGENAIS			15 000		
70	RETENUES	47	Las Mourilles 47000434	EARL BERNARD LE GUYADER	Las Mourilles	VERTEUIL-D'AGENAIS			22 000		
70	RETENUES	47	Au Quart 47000572	EARL CAMPAS BERNARD ET MICHELE	Au Quart	MONBAHUS			3 000		
70	RETENUES	47	Segnac 47000397	EARL CEDRES DE CARROU	Segnac	BRUGNAC			5 000		
70	RETENUES	47	Segnac 47000398	EARL CEDRES DE CARROU	Segnac	BRUGNAC			17 200		
70	RETENUES	47	Carrou haut 47006151	EARL CEDRES DE CARROU	Carrou Haut	COULX			29 000		
70	RETENUES	47	Carrou 47000399	EARL CEDRES DE CARROU	Carrou Haut	COULX			10 000		
70	RETENUES	47	Labarthe 47001245	EARL CHASSAT-LE BORGNE	Lalande	TOURTRES			55 000		
70	RETENUES	47	Vignes de Farbos 47006191	EARL CHASSAT-LE BORGNE	Croix de Farbos	TOURTRES			25 000		
70	RETENUES	47	GIROU 47001250	EARL DE BEL AIR	Rignac	TOURTRES			10 000		
70	RETENUES	47	Lamouthe Amont 47000532	EARL DE BERNADOUX	Lamouthe Amont	CANCON			30 000		
70	RETENUES	47	Bernadoux 47000533	EARL DE BERNADOUX	Bernadoux	CANCON			15 000		
70	RETENUES	47	BERNEGE 47001320	EARL DE BERNEGE	BERNEGE	GRATELOUP-SAINT-GAYRAND			20 000		
70	RETENUES	47	Prés des Ormes 47006353	EARL DE BOTIS		MOULINET			5 000		
70	RETENUES	47	CABIROL 47001221	EARL DE CABIROL	CABIROL	PINEL-HAUTERIVE			24 970		
70	RETENUES	47	Auliac-bas/Lafumade 47000509	EARL DE CAPELAT	Auliac Bas Lafumade	BEAUGAS	40		15 000		
70	RETENUES	47	Coutie 47001313	EARL DE COUTIE	Coutie	HAUTESVIGNES			20 000		
70	RETENUES	47	Coutié / Fon du Merle 47001314	EARL DE COUTIE	Coutié / Fon du Merle	HAUTESVIGNES			10 000		
70	RETENUES	47	FOMPEYRADE 47001181	EARL DE FOMPEYRADE	FOMPEYRADE	MONCLAR			22 000		
70	RETENUES	47	PINTOU 47001182	EARL DE FOMPEYRADE	PINTOU	MONCLAR			6 000		
70	RETENUES	47	Foncouverte 47000375	EARL DE FONCOUVERTE	Foncouverte	BRUGNAC			35 000		
70	RETENUES	47	LAGRANGEOTTE 47000431	EARL DE JAMY	LAGRANGEOTTE	BRUGNAC			10 000		
70	RETENUES	47	Pre du pesquie 47000770	EARL DE LA BACHANE	Pre du pesquie	VARES			10 000		
70	RETENUES	47	Grange 47001180	EARL DE L'ARBRIEUX	Grange	MONCLAR			13 000		
70	RETENUES	47	Maisse 47001247	EARL DE MAISSE	Maisse	TOURTRES			25 000		
70	RETENUES	47	Malaise 47000598	EARL DE MALEZE	Malaise	MONVIEL			36 000		
70	RETENUES	47	Bordeveille 47000428	EARL DE RIBET	Bordeveille	LAPARADE			3 000		
70	RETENUES	47	FONTANELLE 47005677	EARL DE ROUDAYRE	FONTANELLE	LAPARADE			2 000		
70	RETENUES	47	CAPOTS 47005678	EARL DE ROUDAYRE	CAPOTS	LAPARADE			8 000		
70	RETENUES	47	Téroncle, Prairie du Marais 47000379	EARL DE TERONCLE	Téroncle. Prairie du Marais	BRUGNAC			99 000		
70	RETENUES	47	Al Thi 47001193	EARL DE THIANE	Al Thi	MONTASTRUC			20 000		
70	RETENUES	47	Pierroux 47000581	EARL DES PIERROUX	Pierroux	MONBAHUS			25 000		
70	RETENUES	47	Bonnefon 47000577	EARL DES QUATRE VENTS	Bonnefon	MONBAHUS			46 000		
70	RETENUES	47	SAINT MAURICE 47002648	EARL DOMAINE DE CHANTE MERLE	SAINT MAURICE	VARES			5 000		
70	RETENUES	47	FEMME MORTE 47001319	EARL DU COTEAU	FEMME MORTE	GRATELOUP-SAINT-GAYRAND			25 000		
70	RETENUES	47	Grand Barrail 47001224	EARL DU GRAND BARRAIL	Grand Barrail	TOMBEBOEUF			22 500		
70	RETENUES	47	GADIOT 47003107	EARL GADIOT	Gadiot	VERTEUIL-D'AGENAIS			21 000		
70	RETENUES	47	GADIOT 47000433	EARL GADIOT	GADIOT	VERTEUIL-D'AGENAIS			21 000		

PE	Type de ressource de prélèvement	DPT	Libellé local de la ressource de prélèvement	Nom du préleveur	Lieu-dit implantation	COMMUNE	Surface en m2	Débit en m3/h - ETIAGE	Volume autorisé ETIAGE	Débit en m3/h - HORS ETIAGE	Volume autorisé HORS ETIAGE
70	RETENUES	47	Laborio 47001369	EARL GASQUE DU ROC	Laborio	MONTIGNAC-DE-LAUZUN			5 000		
70	RETENUES	47	Lescurade 47001183	EARL GIB BIO 47	Lescurade	MONVIEL			29 300		
70	RETENUES	47	Baille 47000609	EARL HUYBREGTS MANDET	Baille	CANCON			17 000		
70	RETENUES	47	MEYDIEU 47000578	EARL LABELPORC	MEYDIEU	MONBAHUS			23 000		
70	RETENUES	47	Lacapelle 47000545	EARL LES CALPRES	Lacapelle	MOULINET			22 000		
70	RETENUES	47	ROUSSEAU 47001176	EARL MARTINET CC	Rousseau	PINEL-HAUTERIVE			22 070		
70	RETENUES	47	BORDE BASSE 1 47000588	EARL NADO	BORDE BASSE 1	MONBAHUS			28 000		
70	RETENUES	47	Andrieux 47000575	EARL PUYDAUPHIN	Andrieux	MONBAHUS			15 000		
70	RETENUES	47	GALUP 47001838	EARL VIDOU	GALUP	GRATELOUP-SAINT-GAYRAND			12 000		
70	RETENUES	47	Cujoula 47006308	EGLIN ALEXANDRE	Cujoula	MONTASTRUC			10 000		
70	RETENUES	47	ROC DE CHABAN 47001331	FACCIN DANIEL	ROC DE CHABAN	VARES			5 000		
70	RETENUES	47	SALLES 47001212	GAEC DE CANDALE	Salles	PINEL-HAUTERIVE			30 000		
70	RETENUES	47	Mistoux 47000928	GAEC DE LA PARGADE	Mistoux	HAUTESVIGNES			18 000		
70	RETENUES	47	Laroche (1) 47000601	GAEC DE LAROCHE	Laroche	MONVIEL			45 000		
70	RETENUES	47	LARRIEULE 47002322	GAEC DE LAS PRADELLES	LARRIEULE	MONTASTRUC			10 000		
70	RETENUES	47	LAS PRADELLES 47002323	GAEC DE LAS PRADELLES	LAS PRADELLES	MONTASTRUC			13 000		
70	RETENUES	47	AU COMPTE 47002190	GAEC DE MONBRUMON	AU COMPTE	MONTASTRUC			75 000		
70	RETENUES	47	Roc de Cap de Fer 47001185	GAEC DE MONBRUMON	Roc de Cap de Fer	VILLEBRAMAR			10 500		
70	RETENUES	47	Loupinat 47000607	GAEC DE MOULINET	Loupinat	MOULINET			78 000		
70	RETENUES	47	Labarque 47000582	GAEC DE PEPAU	Labarque	MONBAHUS			12 000		
70	RETENUES	47	Pépau 47000583	GAEC DE PEPAU	PÃ@pau	MONBAHUS			30 500		
70	RETENUES	47	Les biards 47000584	GAEC DE PEPAU	Les biards	MONBAHUS			5 000		
70	RETENUES	47	Pont Traucat 47001217	GAEC DE PONT TRAUCAT	Pont Traucat	PINEL-HAUTERIVE			2 500		
70	RETENUES	47	Prochereau 4700511	GAEC DE PROCHE PEYRE	Prochereau	BEAUGAS			25 000		
70	RETENUES	47	Peyre Basse 47000512	GAEC DE PROCHE PEYRE	Peyre Basse	BEAUGAS			57 000		
70	RETENUES	47	Réservoir Champeloux-Est 47006026	GAEC DE ROUFFIAC	Champeloux-Est	MONBAHUS			10 000		
70	RETENUES	47	Champeloux 47000580	GAEC DE ROUFFIAC	Champeloux	MONBAHUS			25 000		
70	RETENUES	47	DEGAY 47002303	GAEC DES AUZELS	DEGAY	MONTIGNAC-DE-LAUZUN			20 000		
70	RETENUES	47	Vignes d'Angiroux 47000587	GAEC DES MILLES PATTES	Les Vignes d'Angiroux	MONBAHUS			30 000		
70	RETENUES	47	Auliac-Haut 47002785	GAEC DES SEPT LIEUX	Auliac Haut	BEAUGAS			7 000		
70	RETENUES	47	Tartifume (47006077) 47006077	GAEC DES SEPT LIEUX	Tartifume	PINEL-HAUTERIVE			65 000		
70	RETENUES	47	LAMOUTHE 47005449	GAEC LA TERRASSE	LAMOUTHE	CANCON			7 000		
70	RETENUES	47	Borde Delby 47006155	GAEC LABORDE DELBY	Borde Delby	MONBAHUS			12 000		
70	RETENUES	47	Tres Fonds Est 47000586	GAEC LABORDE DELBY	Tres Fonds Est	MONBAHUS			9 000		
70	RETENUES	47	Les Pradies 47006351	GAEC STUYK	Les Pradies	BRUGNAC			30 000		
70	RETENUES	47	Grand Jouan 47006356	GAEC STUYK	BORDES	BRUGNAC			2 000		
70	RETENUES	47	AUX LIONNES 47000585	GFA LANXADE FRERES	AUX LIONNES	MONBAHUS			130		
70	RETENUES	47	La Marchande 47001192	GRANDCOIN Claude	La Marchande	MONTASTRUC			21 250		
70	RETENUES	47	FICHE BRU 47003012	GRIZOU PATRICK	FICHE BRU	MONBAHUS			5 000		
70	RETENUES	47	Labourdette 47001226	GROSSIA CHRISTOPHE	Labourdette	COULX			15 000		
70	RETENUES	47	Fustie 47001230	GROSSIA CHRISTOPHE	Fustie	TOMBEBOEUF			26 800		
70	RETENUES	47	BICHET 47005758	GUIRAUD MARIE-PAULE	BICHET	PINEL-HAUTERIVE			60		
70	RETENUES	47	La Maladrerie 47001173	GUYOT CHARLES	La Maladrerie	MONCLAR			10 000		
70	RETENUES	47	BERNINE 47001325	MAISONNEUVE LOUIS	BERNINE	TONNEINS			13 350		
70	RETENUES	47	Labarde 47001366	MASLE DOMINIQUE	Labarde	SEGALAS			25 000		
70	RETENUES	47	Faura 47001367	MASLE DOMINIQUE	Faura	SEGALAS			14 500		
70	RETENUES	47	Coupine-Besse 47001253	MAURIN SYLVIE	Coupine-Besse	VILLEBRAMAR			24 250		
70	RETENUES	47	Vinaigre 47001249	ORIFELLI DENIS	Vinaigre	TOURTRES			30 000		
70	RETENUES	47	Lentignac 47000615	PALARIC JEAN-PIERRE	Lentignac	MOULINET			17 000		
70	RETENUES	47	TOURON 47001234	PHILIPPON SOLANGE	TOURON	TOURTRES			25 000		
70	RETENUES	47	ROC DE LABRA 47002196	RAFFAELLO DANIELLE	Joncas	VARES			15 000		

PE	Type de ressource de prélèvement	DPT	Libellé local de la ressource de prélèvement	Nom du préleveur	Lieu-dit implantation	COMMUNE	Surface en m2	Débit en m3/h - ETIAGE	Volume autorisé ETIAGE	Débit en m3/h - HORS ETIAGE	Volume autorisé HORS ETIAGE
70	RETENUES	47	Le Colombier (1) 47000415	RAZAT JEAN-CLAUDE	Le Colombier	COULX			2 000		
70	RETENUES	47	Le Colombier (3) 47000416	RAZAT JEAN-CLAUDE	Le Colombier	COULX			1 500		
70	RETENUES	47	BORDENEUVE 47000510	REVERDY THIERRY	Bordeneuve-nord	BEAUGAS			45 000		
70	RETENUES	47	Malvezy 47000513	REVERDY THIERRY	Malvezy	BEAUGAS			6 900		
70	RETENUES	47	AUX TEOUILLES 47000520	ROUX JEAN-JACQUES	AUX TEOUILLES	BEAUGAS			38 000		
70	RETENUES	47	GAMOTS BAS 47001934	SARL DE L.G.L.	Gamots Bas	CANCON			60 600		
70	RETENUES	47	A LASSERRE 47002485	SCEA BOURDIE	A LASSERRE	MONTASTRUC			35 000		
70	RETENUES	47	Peyreguilhot 47002756	SCEA DE BELLEVUE	Peyreguilhot	LAPARADE			120 000		
70	RETENUES	47	PEYREGUILLOT 47002943	SCEA DE BELLEVUE	PEYREGUILLOT	LAPARADE			280 000		
70	RETENUES	47	GRAND CATEAU 47002002	SCEA DE DASPE	GRAND CATEAU	FAUILLET			24 830		
70	RETENUES	47	MONTINEL 47002062	SCEA DE LAMERIQUE	MONTINEL	MONTASTRUC			8 000		
70	RETENUES	47	Terre Blanche 47000612	SCEA DE TERRE BLANQUE	Terre Blanche	MOULINET			25 000		
70	RETENUES	47	BIDOUE 47001866	SCEA DU MAYNE	BIDOUE	CANCON			3 000		
70	RETENUES	47	GAMOTS BAS 47001934	SCEA DU MAYNE	GAMOTS BAS	CANCON			60 600		
70	RETENUES	47	Tuffery 47000426	SCEA LE PARISIEN	Tuffery	LAPARADE			7 000		
70	RETENUES	47	Blanchou 47001187	SCEA LE PARISIEN	Blanchou	MONCLAR			7 000		
70	RETENUES	47	Lamamotte/couret-bas 47001188	SCEA LE PARISIEN	Lamamotte/couret-bas	PINEL-HAUTERIVE			60 000		
70	RETENUES	47	Fougassie 47001190	SCEA LE PARISIEN	Fougassie	PINEL-HAUTERIVE			5 000		
70	RETENUES	47	PETRIN OUEST 47001204	SCEA SAURON VERGNASSADE	PETRIN OUEST	MONTASTRUC			20 600		
70	RETENUES	47	VERGNASSADE 47001205	SCEA SAURON VERGNASSADE	VERGNASSADE	MONTASTRUC			18 000		
70	RETENUES	47	POUTOUNET 47001206	SCEA SAURON VERGNASSADE	POUTOUNET	MONTASTRUC			4 200		
70	RETENUES	47	Garrigou 1 47001213	SCEA SAVEURS D'AUTOMNE	Garrigou 1	PINEL-HAUTERIVE			30 000		
70	RETENUES	47	Mourgues 47001200	TASSIE	Mourgues	MONTASTRUC			75 000		
70	RETENUES	47	LA BORDE DE MADAME 47001211	TASSIE	LA BORDE DE MADAME	MONTASTRUC			40 000		
70	RETENUES	47	LAVERGNERE 47005884	VINCENT JEAN-CHRISTOPHE	LAVERGNERE	CASTELMORON-SUR-LOT			1 500		
									4 755 210		0