
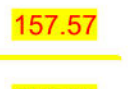





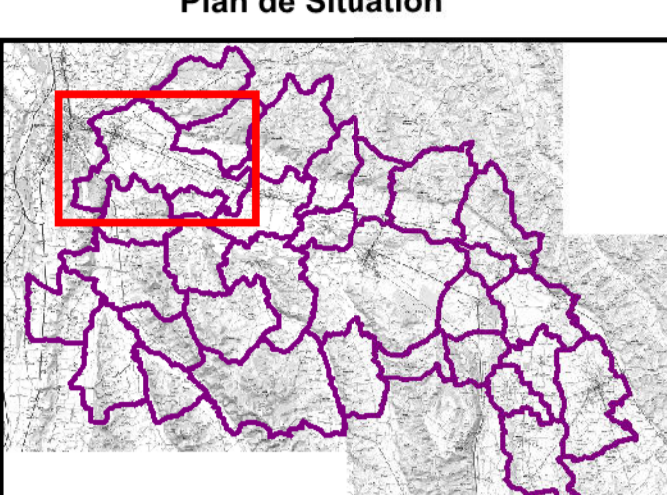



**Légende :**

<b>Zonage réglementaire :</b>	<b>Isocotes :</b>	Isocote et cote de la crue de référence (m NGF)
 Aléa faible à moyen en P.A.U.	 157,57	Isocote et cote intermédiaire (m NGF)
 Aléa fort en P.A.U.	 157,26	
 Aléa faible à moyen hors P.A.U.	<b>Limites :</b>	Limite crue de référence
 Aléa fort et aléa indéterminé hors P.A.U. ou bande inconstructible de 10m de part et d'autre du cours d'eau et/ou de l'écoulement		Limite communale

**Plan de Situation** Vue 2/3



  
**Echelle: 1/5 000**

INDICE	DATE	D	C	MODIFICATION
A	04/2018	GCo	LBH	Première édition
<b>Etabli et contrôlé</b>		<b>Contrôlé et proposé</b>		
Le 04/18		Par LBH	Le	Par

