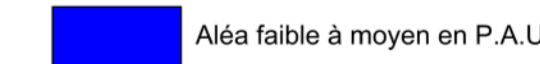

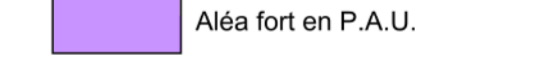

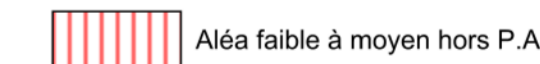
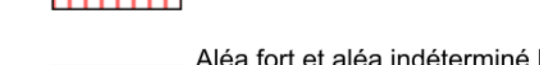


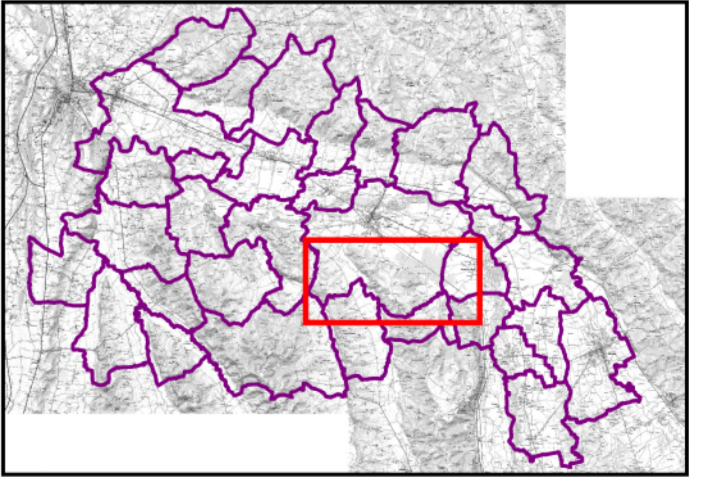



Légende :

Zonage réglementaire :	Isocotes :	Isocote et cote de la crue de référence (m NGF)
 Aléa faible à moyen en P.A.U.	 157.25	Isocote et cote intermédiaire (m NGF)
 Aléa fort en P.A.U.	 157.25	
 Aléa faible à moyen hors P.A.U.		
 Aléa fort et aléa indéterminé hors P.A.U. ou bande inconstructible de 10m de part et d'autre du cours d'eau et/ou de l'écoulement	Limites :	 Limite crue de référence
		 Limite communale

Plan de Situation **Vue 3/3**




Echelle: 1/5 000

INDICE	DATE	D	C	MODIFICATION
A	04/2018	GL	LBh	Première édition
B	11/2018	GCE	LBh	Intégration remarques commune
Établi et contrôlé		Contrôlé et proposé		
Le 11/18	Par LBH	Le	Par	