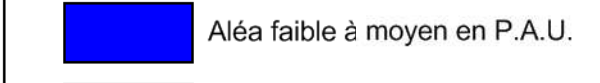
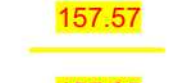
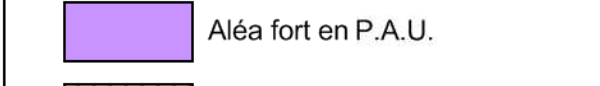

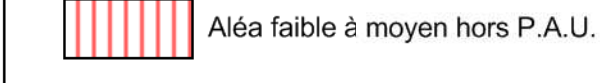
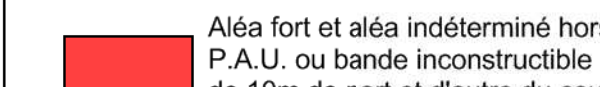


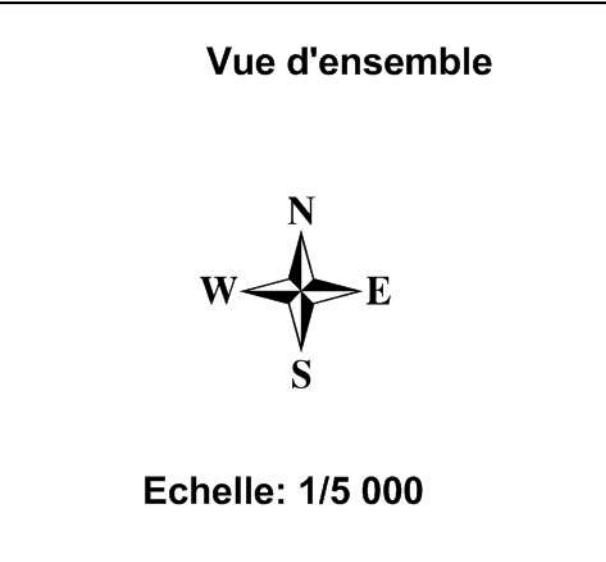
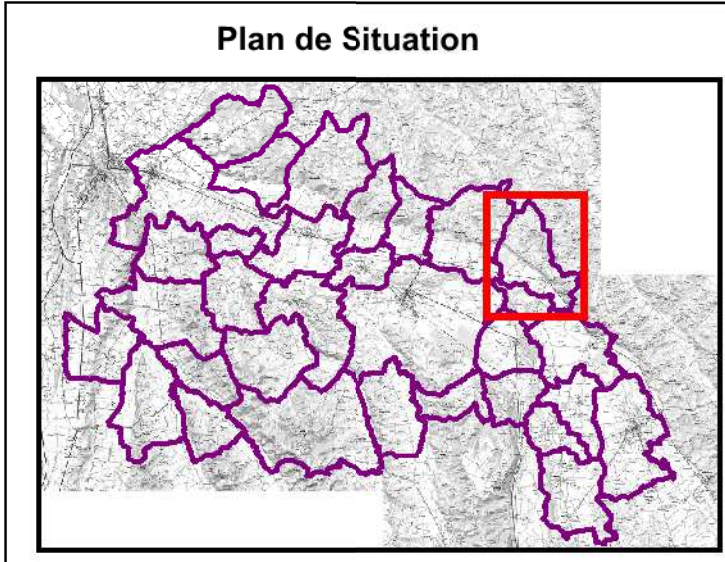


Légende :

Zonage réglementaire :		Isocotes :	
	Aléa faible à moyen en P.A.U.		Isocote et cote de la crue de référence (m NGF)
	Aléa fort en P.A.U.		Isocote et cote intermédiaire (m NGF)
	Aléa faible à moyen hors P.A.U.		
	Aléa fort et aléa indéterminé hors P.A.U. ou bande inconstructible de 10m de part et d'autre du cours d'eau et/ou de l'écoulement	Limites :	 Limite crue de référence
			 Limite communale



INDICE	DATE	D	C	MODIFICATION
A	05/2018	GLs	LBH	Première édition
Établi et contrôlé		Contrôlé et proposé		
Le 05/18	Par LBH	Le	Par	

