
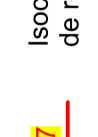




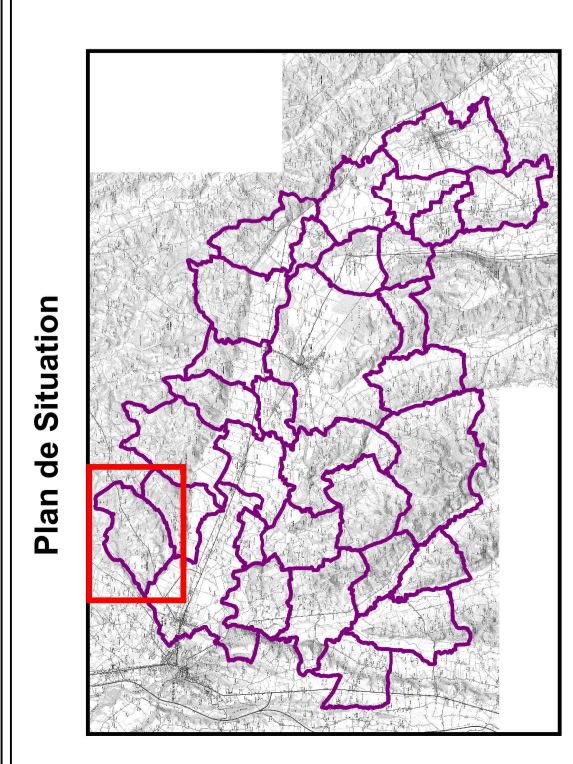



- Aléas :
-  Faible
 -  Moyen
 -  Fort
 -  Très fort
 -  Non différencié
 -  Plan d'eau
- Isocote et cote de la crue de référence (m NGF)
 Isocote et cote intermédiaire (m NGF)
 Limite crue de référence (m NGF)
 Limite crue de référence de part et d'autre du cours d'eau en cas de débordement



Vue d'ensemble

 Echelle: 1/5 000

INDICE	DATE	D	C	MODIFICATION
A	10/2017	GC	LBH	Première édition

Etabli et contrôlé		Contrôle et proposé	
Par	Le	Par	Le
Le 10/17			

