











LEGENDE

LIMITES

-  Limite communale
-  Bande inconstructible de 10 m de part et d'autre du cours d'eau et/ou de l'écoulement (pour la préservation des milieux et de la ripisylve)
-  Lit mineur
-  Plan d'eau

ALÉAS

-  Aléa faible
-  Aléa moyen
-  Aléa fort
-  Aléa non différencié

-  160 Cote et isocote de la crue de référence (en mNGF)
-  160.25 Cote et isocote intermédiaire



ECHELLE 1 / 5.000

PRÉFECTURE DU GERS

Direction
Départementale
des Territoires

Gers

BASSINS VERSANTS DE L'ARROS ET DU BOUËS

PLAN DE PRÉVENTION DU RISQUE INONDATION (P.P.R.I)

CARTE DES ALÉAS

COMMUNE D'ARMENTIEUX

ECHELLE 1 / 5.000



27 allée du Roussillon, 31770 Colomiers

Janvier 2018

