









# LEGENDE




## LIMITES



-  Limite communale
-  Limite de la crue de référence
-  Lit mineur
-  Plan d'eau

## HAUTEURS D'EAU

-  supérieur à 1 m
-  entre 0.5 et 1 m
-  inférieur à 0.5 m
-  indéterminées

## VITESSES:

-  supérieur à 0.5 m/s
-  entre 0.5 et 0.2 m/s
-  inférieur à 0.2 m/s

-  Cote et isocote de la crue de référence (en mNGF)
-  Cote et isocote intermédiaire



ECHELLE 1 / 5.000

PRÉFECTURE DU GERS

Direction  
Départementale  
des Territoires

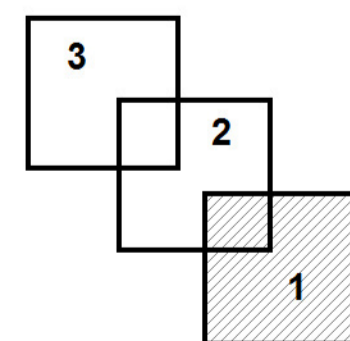
Gers

BASSINS VERSANTS  
DE L'ARROS ET DU BOUËS

PLAN DE PRÉVENTION DU RISQUE INONDATION  
(P.P.R.I)

CARTE DES HAUTEURS D'EAU ET DES VITESSES

COMMUNE DE BEAUMARCHÉS



ECHELLE 1 / 5.000



27 allée du Roussillon, 31770 Colomers

Juin 2017

