









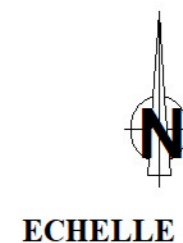
LEGENDE


LIMITES

-  Limite de la crue de référence
-  Limite communale

ZONAGE

-  Aléa faible à moyen en P.A.U.
-  Aléa fort et aléa indéterminé hors P.A.U. ou bande inconstructible de 10 m de part et d'autre du cours d'eau et ou de l'écoulement
-  Aléa faible à moyen hors P.A.U.
-  Aléa fort en P.A.U.
-  Cote et isocote de la crue de référence (en mNGF)
-  Cote et isocote intermédiaire

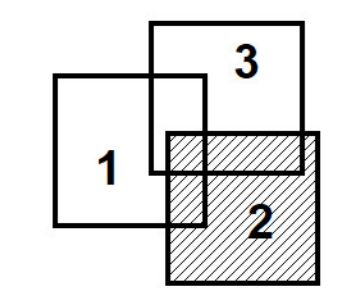



PRÉFECTURE DU GERS
 Direction Départementale des Territoires
 Gers
BASSINS VERSANTS DE L'ARROS ET DU BOUÈS

PLAN DE PRÉVENTION DU RISQUE INONDATION (P.P.R.I)

CARTE DES ZONAGES RÉGLEMENTAIRES

COMMUNE DE MARCIAC



IND	Date	Modification
	11/2018	
Établi et contrôlé		Contrôlé et proposé
le	par	le
Nom et signature du chargé d'étude		Nom et signature du chef de projet