










# LEGENDE


## LIMITES

-  Limite communale
-  Bande inconstructible de 10 m de part et d'autre du cours d'eau et/ou de l'écoulement (pour la préservation des milieux et de la ripisylve)
-  Lit mineur
-  Plan d'eau

## ALÉAS

-  Aléa faible
-  Aléa moyen
-  Aléa fort
-  Aléa non différencié

 Cote et isocote de la crue de référence (en mNGF)

 Cote et isocote intermédiaire



ECHELLE 1 / 5.000

PRÉFECTURE DU GERS

Direction  
Départementale  
des Territoires

Gers

BASSINS VERSANTS  
DE L'ARROS ET DU BOUÈS

PLAN DE PRÉVENTION DU RISQUE INONDATION  
(P.P.R.I)

CARTE DES ALÉAS

COMMUNE DE MONPARDIAC

ECHELLE 1 / 5.000

