










LEGENDE

LIMITES

-  Limite de la crue de référence
-  Limite communale

ZONAGE

-  Aléa faible à moyen en P.A.U.
-  Aléa fort et aléa indéterminé hors P.A.U. ou bande inconstructible de 10 m de part et d'autre du cours d'eau et de l'écoulement
-  Aléa faible à moyen hors P.A.U.
-  Aléa fort en P.A.U.
-  Cote et isocote de la crue de référence (en mNGF)
-  Cote et isocote intermédiaire


 ECHELLE 1 / 5.000

PRÉFECTURE DU GERS

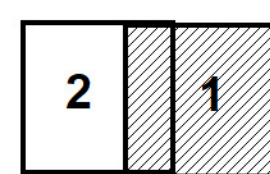
Direction
 Départementale
 des Territoires
 Gers

**BASSINS VERSANTS
 DE L'ARROS ET DU BOUËS**

**PLAN DE PRÉVENTION DU RISQUE INONDATION
 (P.P.R.I)**

CARTE DES ZONAGES RÉGLEMENTAIRES

COMMUNE DE MONTÉGUT-ARROS



| IND | Date | Modification |
|------------------------------------|---------|------------------------------------|
| | 11/2018 | |
| | | |
| Établi et contrôlé | | Contrôlé et proposé |
| le | par | le |
| Nom et signature du chargé d'étude | | Nom et signature du chef de projet |

