









# LEGENDE




## LIMITES


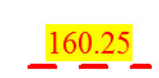
-  Limite communale
-  Limite de la crue de référence
-  Lit mineur
-  Plan d'eau

## HAUTEURS D'EAU

-  supérieur à 1 m
-  entre 0.5 et 1 m
-  inférieur à 0.5 m
-  indéterminées

## VITESSES:

-  supérieur à 0.5 m/s
-  entre 0.5 et 0.2 m/s
-  inférieur à 0.2 m/s

-  Cote et isocote de la crue de référence (en mNGF)
-  Cote et isocote intermédiaire



ECHELLE 1 / 5.000

PRÉFECTURE DU GERS

Direction  
Départementale  
des Territoires

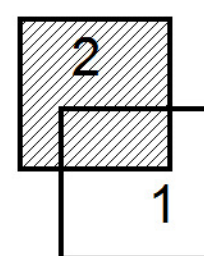
Gers

## BASSINS VERSANTS DE L'ARROS ET DU BOUËS

## PLAN DE PRÉVENTION DU RISQUE INONDATION (P.P.R.I)

### CARTE DES HAUTEURS D'EAU ET DES VITESSES

COMMUNE DE SAINT JUSTIN



ECHELLE 1 / 5.000



27 allée du Roussillon, 31770 Colomers

Juin 2017

