









LEGENDE

LIMITES

-  Limite de la crue de référence
-  Limite communale

ZONAGE

-  Aléa faible à moyen en P.A.U.
-  Aléa fort et aléa indéterminé hors P.A.U. ou bande inconstructible de 10 m de part et d'autre du cours d'eau et/ou de l'écoulement
-  Aléa faible à moyen hors P.A.U.
-  Aléa fort en P.A.U.
-  Cote et isocote de la crue de référence (en mNGF)
-  Cote et isocote intermédiaire



ECHELLE 1 / 5.000

PRÉFECTURE DU GERS

Direction
Départementale
des Territoires

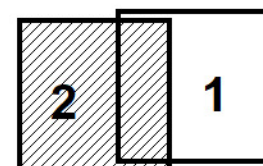
Gers

BASSINS VERSANTS DE L'ARROS ET DU BOUËS

PLAN DE PRÉVENTION DU RISQUE INONDATION (P.P.R.I)

CARTE DES ZONAGES RÉGLEMENTAIRES

COMMUNE DE TOURDUN



IND	Date	Modification
	11/2018	
Etabli et contrôlé		Contrôlé et proposé
le	par	le par
Nom et signature du chargé d'étude		Nom et signature du chef de projet

