



PRÉFET DU GERS

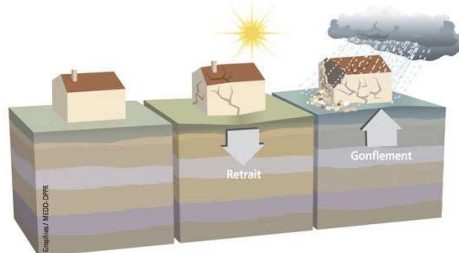
DIRECTION DÉPARTEMENTALE
DES TERRITOIRES DU GERS

PLAN DE PREVENTION DES RISQUES RETRAIT GONFLEMENT DES SOLS ARGILEUX (PPR RGA)

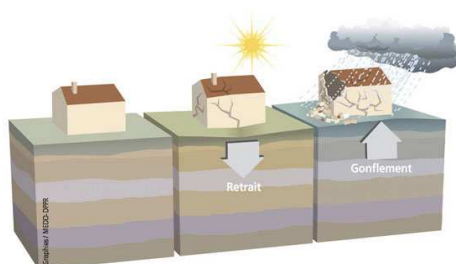
Note de présentation

Communes de

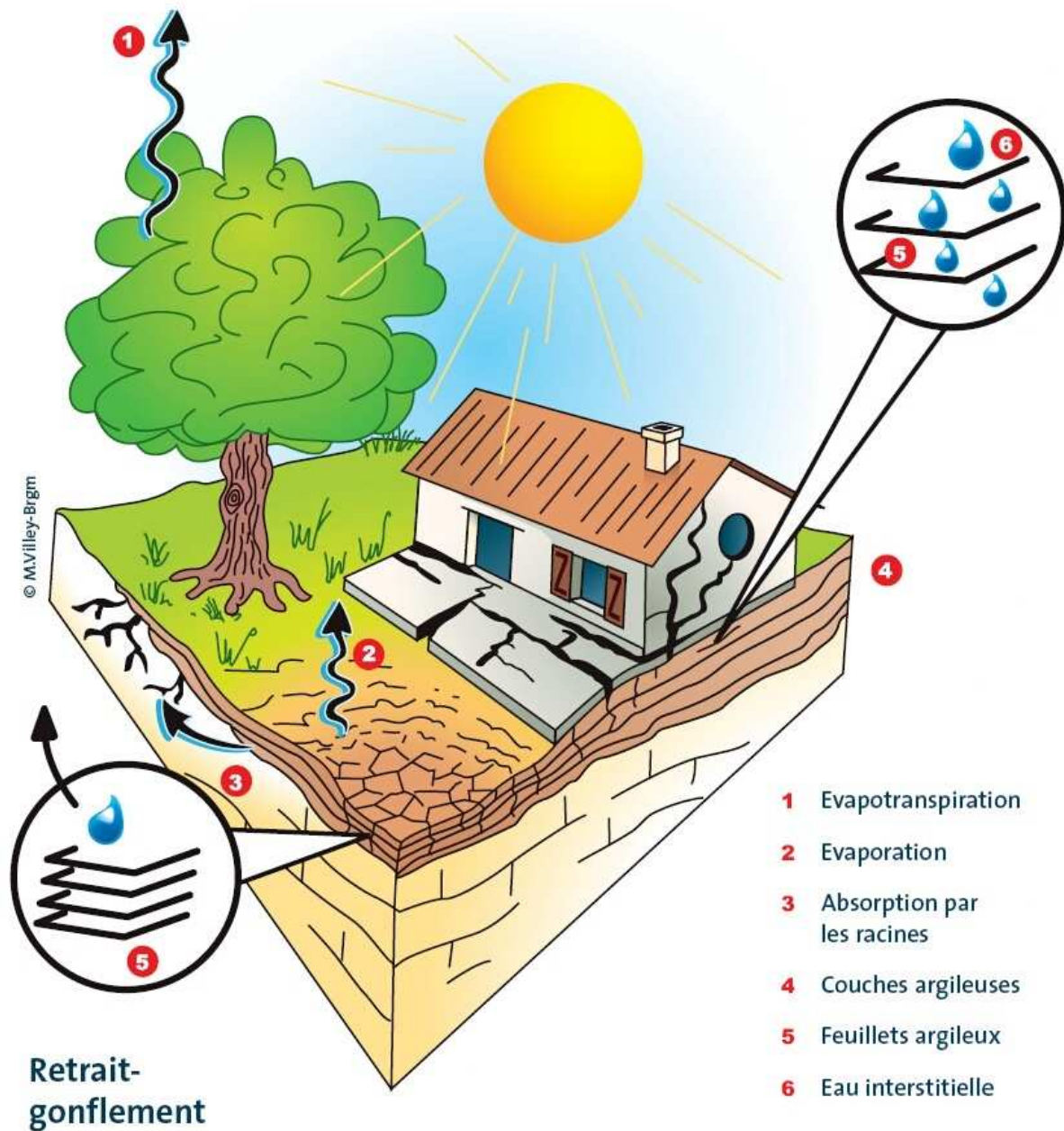
ANTRAS, ANSAN, ARDIZAS, ARMENTIEUX, ARMOUS-ET-CAU, ARROUEDE, AUBIET, AUCH, AUGNAX, AUJAN-MOURNEDE, AURADE, AURIMONT, AUSSOS, AUTERIVE, AUX-AUSSAT, AVENSAC, AVEZAN, BAJONNETTE, BARCELONNE-DU-GERS, BARCUGNAN, BARRAN, BARS, BASSOUES, BAZIAN, BAZUGUES, BEAUMARCHES, BEAUMONT, BEAUPUY, BECCAS, BEDECHAN, BELLEGARDE, BELLOC-SAINT-CLAMENS, BELMONT, BERDOUES, BETCAVE-AGUIN, BETPLAN, BEZERIL, BEZOLLES, BEZUES-BAJON, BIRAN, BIVES, BLANQUEFORT, BLOUSSON-SERIAN, BOUCAGNERES, BOULAU, BRUGNENS, CABAS-LOUMASSES, CADEILHAN, CADEILLAN, CAHUZAC-SUR-ADOUR, CAILLAVET, CALLIAN, CANNET, CASSAIGNE, CASTELNAU-BARBARENS, CASTELNAU-D'ANGLES, CASTELNAVET, CASTERA-LECTOUROIS, CASTERON, CASTET-ARROUY, CASTEX, CASTILLON-DEBATS, CASTILLON-MASSAS, CASTILLON-SAVES, CASTIN, CATONVIELLE, CAZAUX-D'ANGLES, CAZAUX-SAVES, CAZAUX-VILLECOMTAL, CERAN, CHELAN, CLERMONT-POUYGUILLES, CLERMONT-SAVES, COLOGNE, COULOUME-MONDEBAT, COURTIES, CRASTES, CUELAS, DUFFORT, DURBAN, ENCAUSSE, ENDOUFIELLE, ESCLASSAN-LABASTIDE, ESCORNEBOEUF, ESPAON, ESTAMPES, ESTIPOUY, ESTRAMIAC, FAGET-ABBATIAL, FLAMARENS, FLEURANCE, FREGOUVILLE, GALIAX, GARRAVET, GAUJAC, GAUJAN, GAVARRET-SUR-AULOUSTE, GAZAX-ET-BACCARISSE, GEE-RIVIERE, GIMBREDE, GIMONT, GISCARO, GOUTZ, GOUX, HAGET, HAULIES, HOMPS, IDRAC-RESPAILLES, IZOTGES, JU-BELLOC, JUILLAC, JUILLES, JUSTIAN, L'ISLE-ARNE, L'ISLE-BOUZON, L'ISLE-DE-NOE, L'ISLE-JOURDAIN, LAAS, LABARTHE, LABASTIDE-SAVES, LABEJAN, LABRIHE, LADEVEZE-RIVIERE, LADEVEZE-VILLE, LAGARDE-HACHAN, LAGUIAN-MAZOUS, LAHAS, LAHITTE, LALANNE, LALANNE-ARQUE, LAMAGUERE, LAMAZERE, LAMOTHE-GOAS, LARROQUE-ENGALIN, LARROQUE-SUR-L'OSSE, LARTIGUE, LASSERADE, LASSERAN, LASSEUBE-PROPRE, LAVERAET, LAYMONT, LE BROUILH-MONBERT, LEBOULIN, LIAS, LOMBEZ, LOUBERSAN, LOURTIES-MONBRUN, LOUSLITGES, LUSSAN, MAGNAS, MALABAT, MANAS-BASTANOUS, MANENT-MONTANE, MANSEMPUY, MANSENCOME, MARAMBAT, MARAVAT, MARCIAC, MARESTAING, MARSAN, MARSEILLAN, MAS-D'AUVIGNON, MASCARAS, MASSEUBE, MAUMUSSON-LAGUIAN, MAURENS, MEILHAN, MIELAN, MIRADOUX, MIRAMONT-D'ASTARAC, ...



..., MIRAMONT-LATOIR, MIRANDE, MIRANNES, MIREPOIX, MONBARDON, MONBLANC, MONBRUN, MONCASSIN, MONCLAR-SUR-LOSSE, MONCORNEIL-GRAZAN, MONFERRAN-PLAVES, MONFERRAN-SAVES, MONFORT, MONGAUSY, MONLAUR-BERNET, MONLEZUN, MONPARDIAC, MONT-D'ASTARAC, MONT-DE-MARRAST, MONTADET, MONTAMAT, MONTAUT, MONTAUT-LES-CRENEAUX, MONTEGUT, MONTEGUT-ARROS, MONTEGUT-SAVES, MONTESQUIOU, MONTESTRUC-SUR-GERS, MONTIES, MONTIRON, MONTPEZAT, MOUCHAN, MOUCHES, MOUREDE, NIZAS, NOILHAN, NOUGAROLET, ORBESSAN, ORDAN-LARROQUE, ORNEZAN, PALLANNE, PANASSAC, PAUILHAC, PAVIE, PEBEES, PELLEFIGUE, PERGAIN-TAILLAC, PESSOULENS, PEYRECAVE, PEYRUSSE-GRANDE, PEYRUSSE-MASSAS, PEYRUSSE-VIEILLE, PIS, PLAISANCE, PLIEUX, POLASTRON, POMPIAC, PONSAMPERE, PONSAN-SOUBIRAN, POUY-LOUBRIN, POUY-ROQUELAURE, POUYLEBON, PRECHAC-SUR-ADOUR, PREIGNAN, PRENERON, PUJAUDRAN, PUYCASQUIER, PUYLAUSIC, PUYSEGUR, RAZENGUES, RICOURT, RIGUEPEU, ROQUEBRUNE, ROQUEFORT, ROQUELAURE-SAINTE-AUBIN, ROQUEPINE, SABAILLAN, SADEILLAN, SAINT-ANDRE, SAINT-ANTOINE, SAINT-ANTONIN, SAINT-ARAILLES, SAINT-ARROMAN, SAINT-AUNIX-LENGROS, SAINT-AVIT-FRANDAT, SAINT-BLANCARD, SAINT-BRES, SAINT-CAPRAIS, SAINT-CHRISTAUD, SAINT-CREAC, SAINT-CRICQ, SAINT-ELIX, SAINT-ELIX-THEUX, SAINT-GEORGES, SAINT-GERME, SAINT-GERMIER, SAINT-JEAN-LE-COMTAL, SAINT-JEAN-POUTGE, SAINT-JUSTIN, SAINT-LARY, SAINT-LEONARD, SAINT-LIZIER-DU-PLANTE, SAINT-LOUBE, SAINT-MARTIN, SAINT-MARTIN-DE-GOYNE, SAINT-MARTIN-GIMOIS, SAINT-MAUR, SAINT-MEDARD, SAINT-MEZARD, SAINT-MICHEL, SAINT-ORENS, SAINT-OST, SAINT-PIERRE-D'AUBEZIES, SAINT-SAUVY, SAINT-SOULAN, SAINTE-ANNE, SAINTE-AURENCE-CAZAUX, SAINTE-CHRISTIE, SAINTE-DODE, SAINTE-GEMME, SAINTE-MARIE, SAINTE-MERE, SAINTE-RADEGONDE, SAMARAN, SAMATAN, SARAMON, SARCOS, SARRAGUZAN, SAUVETERRE, SAUVIAC, SAUVIMONT, SAVIGNAC-MONA, SCIEURAC-ET-FLOURES, SEGOS, SEGOUFIELLE, SEISSAN, SEMBOUES, SEMEZIES-CACHAN, SEMPESSERRE, SERE, SEREMPUY, SEYSSES-SAVES, SIMORRE, SIRAC, SOLOMIAC, TACHOIRES, TARSAC, TASQUE, TAYBOSC, THOUX, TIESTE-URAGNOUX, TILLAC, TIRENT-PONTEJAC, TOUGET, TOURDUN, TOURNAN, TOURNECOUPE, TOURENQUETS, TRAVERSERES, TRONCENS, TUDELLE, URDENS, VILLECOMTAL-SUR-ARROS, VILLEFRANCHE et VIOZAN.



Décembre 2012



*Prévoir consiste à projeter dans l'avenir
ce qu'on a perçu dans le passé.*
Henri Bergson

*Un jour tout sera bien, voilà notre espérance ;
Tout est bien aujourd'hui, voilà l'illusion.*

Voltaire
Poème sur le désastre de Lisbonne

Ne pas prévoir, c'est déjà gémir.
Léonard de Vinci

A - NOTE DE PRÉSENTATION	5
1 . INTRODUCTION.....	5
2 . PRÉSENTATION DE LA ZONE ÉTUDIÉE.....	6
2.1. Limites géographique du PPR.....	6
2.2. Contexte naturel départemental.....	9
3 . DESCRIPTION DES PHÉNOMÈNES ET DE LEURS CONSÉQUENCES	13
3.1. Introduction aux problèmes de « retrait-gonflement ».....	13
3.2. Facteurs intervenant dans le mécanisme	15
4 . SINISTRES OBSERVÉS DANS LE DEPARTEMENT.....	20
4.1. Généralités.....	20
4.2. Arrêtés interministériels portant reconnaissance de l'état de catastrophe naturelle ..	20
5 . DESCRIPTION DE LA MÉTHODOLOGIE D'ÉTABLISSEMENT DU PPR	41
5.1 Aléa retrait-gonflement	41
5.2 Plan de zonage réglementaire.....	44
5.3 Réglementation.....	44
6 . DISPOSITIONS CONSTRUCTIVES PREVENTIVES	45

A - NOTE DE PRÉSENTATION

1 . INTRODUCTION

Les phénomènes de retrait et de gonflement de certains sols argileux ont été observés depuis longtemps dans les pays à climat aride et semi-aride où ils sont à l'origine de nombreux dégâts causés tant aux bâtiments qu'aux réseaux et voiries. En France, où la répartition pluviométrique est plus régulière et les déficits saisonniers d'humidité moins importants, ces phénomènes n'ont été mis en évidence que plus récemment, en particulier à l'occasion des sécheresses des étés 1976, de la période 1989-1999 et de 2003.

La prise en compte par les assurances de sinistres résultant de mouvements différentiels de terrain dus à la sécheresse a été rendue possible par l'application de la loi n°82-600 du 13 juillet 1982, relative à l'indemnisation des victimes de catastrophe naturelle (procédure dite CATNAT). Depuis l'année 1989, date à laquelle cette procédure a commencé à être appliquée, plus de 5 000 communes françaises, réparties sur 75 départements ont été déclarées sinistrées à ce titre. En 2009, on évaluait à plus de 4 milliards d'euros le coût cumulé des sinistres « sécheresse » indemnisés en France, en application de la loi de 1982. Les dommages dus aux mouvements de terrain différentiels consécutifs à la sécheresse et à la réhydratation des sols représentent un peu plus de 40 % des charges totales supportées par le régime d'indemnisation des victimes de catastrophes naturelles, soit le deuxième poste d'indemnisation du régime CATNAT après les inondations (55%).

Le département du Gers fait partie de ceux qui ont été touchés par de nombreux désordres du bâti. Depuis 1989, 70 arrêtés inter-ministériels ont ainsi été pris, reconnaissant l'état de catastrophe naturelle pour ce seul aléa dans 445 communes (96 % des communes du département). Dans le cadre de l'étude départementale d'aléa réalisée en 2001 par le Bureau des Recherches Géologiques et Minières (BRGM), près de 2 300 sites de sinistres, répartis dans 280 communes du Gers, ont ainsi été recensés pour la période 1989-2000, ce qui constitue très vraisemblablement une estimation fortement minorée de la réalité.

L'examen de nombreux dossiers de diagnostics ou d'expertises révèle que beaucoup de sinistres auraient sans doute pu être évités ou que du moins leurs conséquences auraient pu être limitées, si certaines dispositions constructives avaient été respectées pour des bâtiments situés en zones sensibles au phénomène. C'est pourquoi l'État a souhaité engager une politique de prévention vis-à-vis de ce type de risque en incitant les maîtres d'ouvrage à respecter un certain nombre de règles constructives. Cette démarche s'inscrit dans le cadre d'une politique générale visant à limiter les conséquences humaines et économiques des catastrophes naturelles par la mise en œuvre de Plans de Prévention des Risques naturels prévisibles (PPR), ce qui consiste à délimiter des zones apparaissant exposées à un niveau de risque homogène et à définir, pour chacune de ces zones, les mesures de prévention, de protection et de sauvegarde qui doivent y être prises, en application de la loi n°95-101 du 2 février 1995.

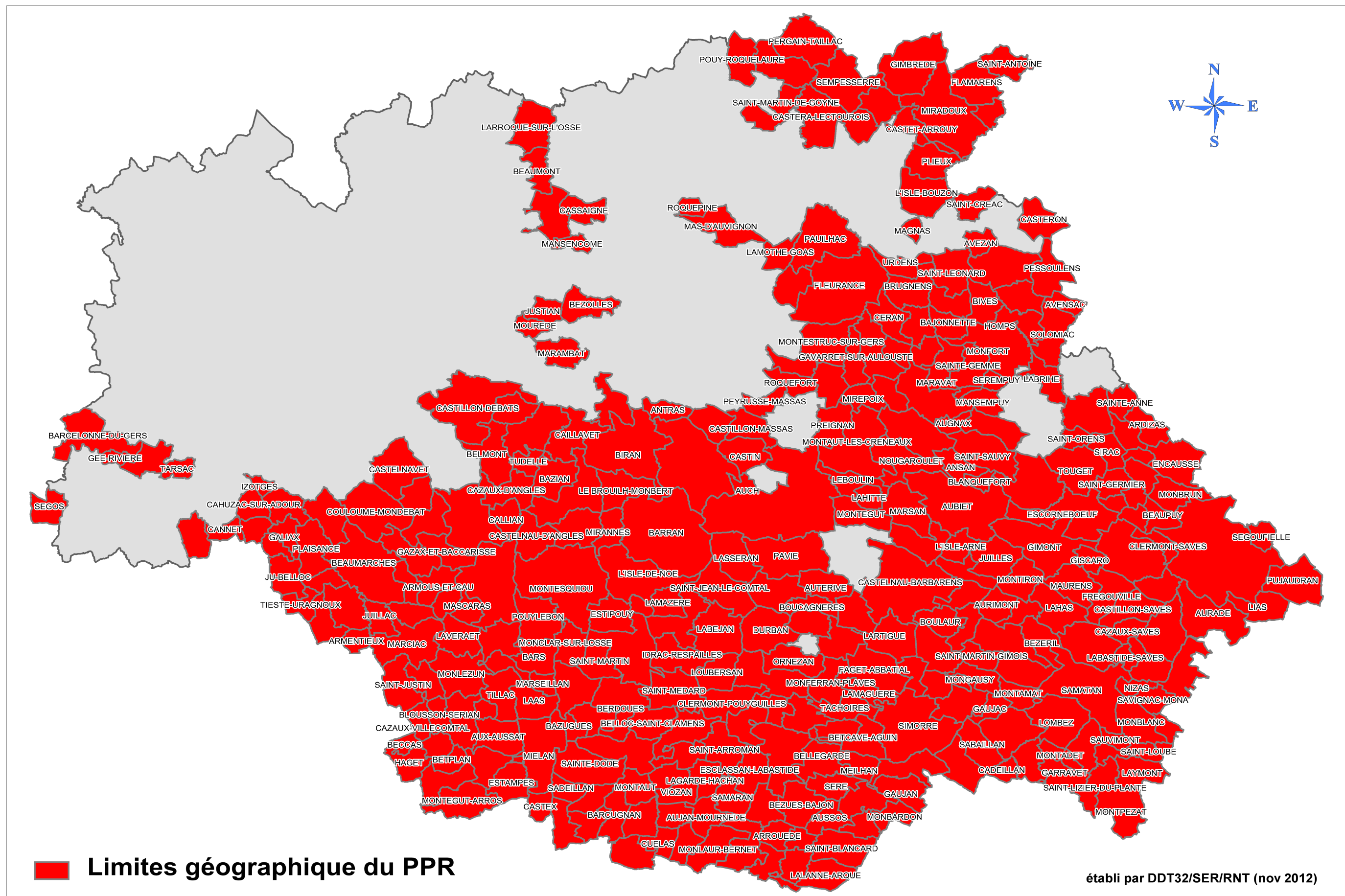
Dans le cas particulier du phénomène de retrait-gonflement des sols argileux, les zones concernées, même soumises à un aléa considéré comme élevé, restent constructibles. Les prescriptions imposées sont, pour l'essentiel, des règles de bon sens dont la mise en œuvre n'engendre qu'un surcoût relativement modique, mais dont le respect permet de réduire considérablement les désordres causés au bâti même en présence de terrains fortement susceptibles vis-à-vis du phénomène de retrait-gonflement. Cette réglementation concerne essentiellement les constructions futures. Quelques consignes sont toutefois proposées pour les bâtiments existants afin de limiter les facteurs déclenchant et/ou aggravants du phénomène de retrait-gonflement.

2 . PRÉSENTATION DE LA ZONE ÉTUDIÉE

2.1. Limites géographique du PPR

Le présent PPR couvre les territoires des communes d'Antras, Ansan, Ardizas, Armentieux, Armous-et-cau, Arrouede, Aubiet, Auch, Augnac, Aujan-mourne, Aurade, Aurimont, Aussos, Auterive, Aux-aussat, Avensac, Avezan, Bajonnette, Barcelonne-du-gers, Barcugnan, Barran, Bars, Bassoues, Bazian, Bazugues, Beaumarches, Beaumont, Beaupuy, Beccas, Bedechan, Bellegarde, Belloc-saint-clamens, Belmont, Berdoues, Betcave-aguin, Betplan, Bezeril, Bezolles, Bezues-bajon, Biran, Bives, Blanquefort, Blousson-serian, Boucagneres, Boulaur, Brugnens, Cabas-loumasses, Cadeilhan, Cadeillan, Cahuzac-sur-adour, Caillavet, Callian, Cannet, Cassaigne, Castelnau-barbarens, Castelnau-d'angles, Castelnavet, Castera-lectourois, Casteron, Castet-arrouy, Castex, Castillon-debats, Castillon-massas, Castillon-saves, Castin, Catonvielle, Cazaux-d'angles, Cazaux-saves, Cazaux-villecomtal, Ceran, Chelan, Clermont-pouyguilles, Clermont-saves, Cologne, Couloume-mondebat, Courties, Crastes, Cuelas, Duffort, Durban, Encausse, Endoufielle, Esclassan-labastide, Escorneboeuf, Espaon, Estampes, Estipouy, Estramiac, Faget-abbatial, Flamarens, Fleurance, Fregouville, Galiax, Garravet, Gaujac, Gaujan, Gavarret-sur-aulouste, Gazax-et-baccarisse, Gee-riviere, Gimbrede, Gimont, Giscaro, Goutz, Goux, Haget, Haulies, Homps, Idrac-respailles, Izotges, Jubelloc, Juillac, Juilles, Justian, L'isle-arne, L'isle-bouzon, L'isle-de-noe, L'isle-jourdain, Laas, Labarthe, Labastide-saves, Labejan, Labrihe, Ladeveze-riviere, Ladeveze-ville, Lagarde-hachan, Laguian-mazous, Lahas, Lahitte, Lalanne, Lalanne-arque, Lamaguere, Lamazere, Lamothe-goas, Larroque-engalin, Larroque-sur-l'osse, Lartigue, Lasserade, Lasseran, Lasseube-propre, Laveraet, Laymont, Le brouilh-monbert, Leboulin, Lias, Lombez, Loubersan, Lourties-monbrun, Louslitges, Lussan, Magnas, Malabat, Manas-bastanous, Manent-montane, Mansempuy, Mansencome, Marambat, Maravat, Marciac, Marestaing, Marsan, Marseillan, Mas-d'auvignon, Mascaras, Masseube, Maumusson-laguian, Maurens, Meilhan, Mielan, Miradoux, Miramont-d'astarac, Miramont-latour, Mirande, Mirannes, Mirepoix, Monbardou, Monblanc, Monbrun, Moncassin, Monclar-sur-losse, Moncorneil-grazan, Monferran-plaves, Monferran-saves, Monfort, Mongausy, Monlaur-bernet, Monlezun, Monpardiac, Mont-d'astarac, Mont-de-marrast, Montadet, Montamat, Montaut, Montaut-les-creneaux, Montegut, Montegut-arros, Montegut-saves, Montesquiou, Montestruc-sur-gers, Monties, Montiron, Montpezat, Mouchan, Mouches, Moure, Nizas, Noilhan, Nougroulet, Orbessan, Ordan-larroque, Ornezan, Pallanne,

Panassac, Pauilhac, Pavie, Pebees, Pellefigue, Pergain-taillac, Pessoulens, Peyrecave, Peyrusse-grande, Peyrusse-massas, Peyrusse-vieille, Pis, Plaisance, Plieux, Polastron, Pompiac, Ponsampère, Ponsan-soubiran, Pouy-loubrin, Pouyroquelaure, Pouylebon, Prechac-sur-adour, Preignan, Preneron, Pujaudran, Puycasquier, Puylausic, Puysegur, Razengues, Ricourt, Riguepeu, Roquebrune, Roquefort, Roquelaure-saint-aubin, Roquepine, Sabaillan, Sadeillan, Saint-andre, Saint-antoine, Saint-antonin, Saint-arailles, Saint-arroman, Saint-aunx-lengros, Saint-avit-frandat, Saint-blancard, Saint-bres, Saint-caprais, Saint-christaud, Saint-creac, Saint-cricq, Saint-elix, Saint-elix-theux, Saint-georges, Saint-germe, Saint-germier, Saint-jean-le-comtal, Saint-jean-poutge, Saint-justin, Saint-lary, Saint-leonard, Saint-lizier-du-plante, Saint-loube, Saint-martin, Saint-martin-de-goyne, Saint-martin-gimois, Saint-maur, Saint-medard, Saint-mezard, Saint-michel, Saint-orens, Saint-ost, Saint-pierre-d'aubezies, Saint-sauvy, Saint-soulan, Sainte-anne, Sainte-aurence-cazaux, Sainte-christie, Sainte-dode, Sainte-gemme, Sainte-marie, Sainte-mere, Sainte-radegonde, Samaran, Samatan, Saramon, Sarcos, Sarraguzan, Sauveterre, Sauviac, Sauvimont, Savignac-mona, Scieurac-et-floures, Segos, Segoufielle, Seissan, Semboues, Semezies-cachan, Sempesserre, Sere, Serempuy, Seysses-saves, Simorre, Sirac, Solomiac, Tachaires, Tarsac, Tasque, Taybosc, Thoux, Tieste-uragnoux, Tillac, Tirent-pontejac, Touget, Tourdun, Tournan, Tournecoupe, Tourrenquets, Traverseres, Troncens, Tudelle, Urdens, Villecomtal-sur-arros, Villefranche et Viozan



■ Limites géographique du PPR

établi par DDT32/SER/RNT (nov 2012)

2.2. Contexte naturel départemental

2.2.1 Situation géographique

Le département du Gers est divisé en 463 communes et couvre une superficie de 6 291 km². Il est assez peu urbanisé (187 181 habitants au recensement de 2009) et caractérisé sur la majeure partie de son territoire par un habitat rural très dispersé. D'un point de vue géomorphologique, le département présente un paysage de collines séparées par un réseau assez dense de vallées d'orientation générale sud-nord.

2.2.2. Géologie

La connaissance de l'aléa retrait-gonflement passe par une étude détaillée de la géologie du département, en s'attachant particulièrement aux formations contenant de l'argile (argiles proprement dites mais aussi marnes, altérites, alluvions, limons, sables argileux, etc.). Il est en effet important de déterminer, pour chaque formation, la nature lithologique des terrains ainsi que les caractéristiques minéralogiques et géotechniques de leur phase argileuse. Cette analyse a été effectuée principalement à partir des données bibliographiques disponibles sur le sujet et notamment à partir des cartes géologiques au 1/50 000ème publiées par le BRGM. Elle reflète donc l'état actuel des connaissances sur la géologie des formations superficielles du Gers, mais est susceptible d'évoluer au fur et à mesure de l'acquisition de nouvelles données locales sur la géologie du proche sous-sol.

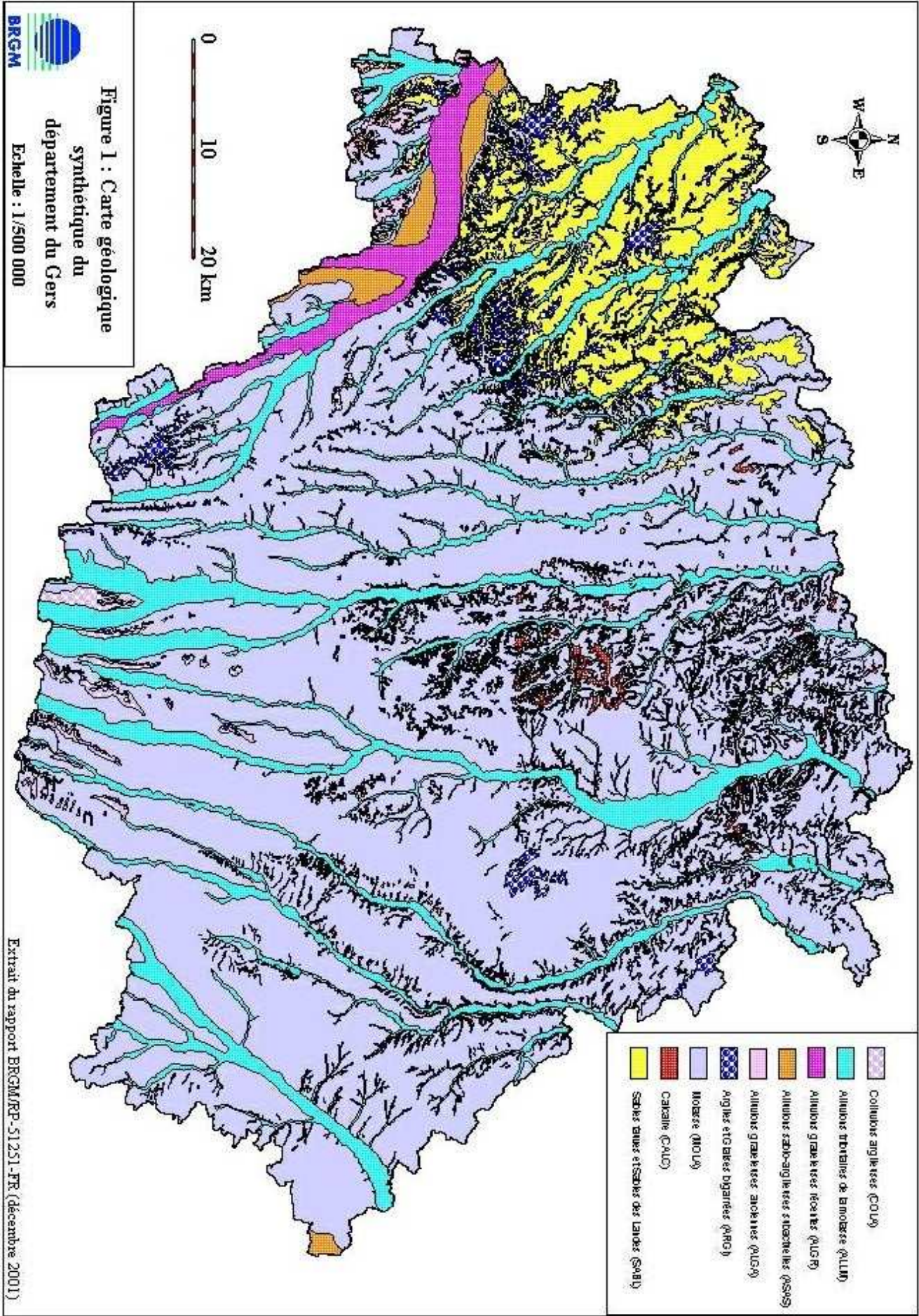
La liste qui suit donne une description succincte des formations géologiques argileuses qui affleurent dans le département du Gers, de la plus récente à la plus ancienne. Dans un souci de simplification, la plupart de ces formations correspondent en réalité à des regroupements d'unités stratigraphiquement distinctes mais dont les caractéristiques lithologiques et par conséquent le comportement vis-à-vis du phénomène de retrait-gonflement sont similaires.

- Colluvions argileuses : cette formation superficielle relativement mince (épaisseur inférieure à 3 m), de nature silto-argileuse à sablo-argileuse, est issue de produits d'altération des glaises bigarrées, de la molasse et des nappes du Pliocène. L'évolution pédogénétique de ces terrains conduit à distinguer les « boulbènes » (à dominante silto-sableuse) et les « terreforts » (à dominante argileuse). Ces altérites se rencontrent souvent en pied de pente mais leur disposition pelliculaire explique qu'elles n'ont pas été partout cartographiées de manière rigoureuse. Elles sont en particulier bien représentées dans la partie sud du département, autour de Viozan ;
- Alluvions tributaires de la molasse : cette formation, qui couvre la quasi-totalité des fonds de vallées (à l'exception de celles de l'Adour et de l'Arros), regroupe des matériaux alluvionnaires issus de l'érosion et de la reprise de colluvions provenant des versants majoritairement molassiques. Il s'agit pour l'essentiel de limons argileux dont l'épaisseur varie de 3 à 6 m en moyenne ;

- Alluvions graveleuses récentes : cette formation, présente uniquement dans les vallées de l'Adour et de l'Arros, au sud-ouest du département, correspond à des dépôts alluvionnaires provenant des massifs pyrénéens. Le sommet de la formation est constitué de limons argileux dont l'épaisseur varie entre 1,50 et 4 m ;
- Alluvions sablo-argileuses subactuelles : cette formation est constituée d'apports du Pléistocène moyen sous forme de galets emballés dans une matrice argilo-sableuse. L'épaisseur totale de ces dépôts varie entre 6 et 14 m, la partie sommitale étant parfois constituée d'une phase limono-argileuse plus fine. Cette formation se rencontre essentiellement dans la vallée de l'Adour, au sud-ouest du département, et sous forme de placages d'extension très réduite en rive gauche des vallées de l'Arrats, de la Gimone et de la Save, à l'est du département ;
- Alluvions graveleuses anciennes : cette formation correspond à des nappes alluviales d'âge Pliocène, constituées de galets enrobés dans une matrice argilo-sableuse. La fraction argileuse est surtout abondante à la base de la formation, l'épaisseur totale de celle-ci ne dépassant pas 15 à 20 m. Ces alluvions sont présentes sous forme d'affleurements de faible extension situés de part et d'autre de la vallée de l'Adour et dans le sud du département (dans le secteur d'Arrouède) ;
- Argiles et Glaises bigarrées : cette formation, d'âge Miocène supérieur, est formée d'argiles plastiques à l'aspect bariolé, souvent rubéfiées en partie supérieure. L'épaisseur totale de la formation varie entre 5 et 20 m. Ces dépôts ont subi l'érosion du réseau hydrographique plio-quadernaire et ne subsistent plus que de manière résiduelle au sommet des interfluvies. On les rencontre principalement au nord-ouest (notamment autour de Bourrouillan, Aignan, Le Houga) et au sud du département (en particulier au nord-est de Villecomtal-sur-Arros). On rencontre aussi quelques affleurements localisés, dont un particulièrement développé autour de Puycasquier ;
- Molasse : cette formation, qui couvre plus des deux-tiers du département (à l'exception de sa partie ouest), est en réalité constituée d'une superposition de huit séquences sédimentaires, de nature continentale, d'âge Oligocène supérieur à Miocène supérieur. Chaque séquence est formée à la base de grès et silts argileux carbonatés, puis de silts argilo-carbonatés et enfin de calcaires lacustres. La fraction argileuse représente toujours au minimum 15 % du dépôt. Les conditions de sédimentation en milieu fluvial induisent une forte imbrication entre les niveaux grés-silteux et les décantations argileuses, si bien que la nature lithologique des dépôts varie considérablement et n'a pas fait l'objet d'une cartographie précise à l'échelle départementale.

Les formations considérées comme non argileuses ont été regroupées en deux catégories principales.

- Calcaires : il s'agit d'horizons calcaires lacustres ou palustres, disséminés de manière discontinue au sein des dépôts molassiques mais localement identifiés comme tels. Trois niveaux calcaires seulement sont d'origine marine : le calcaire du Secondaire terminal (affleurant à l'est de Castéra-Verduzan), les faluns de Manciet et le calcaire gréseux du Serravallien inférieur (à proximité d'Estang et de Mauléon-d'Armagnac). Ces niveaux calcaires sont considérés comme inertes vis-à-vis du phénomène de retrait-gonflement, mais ils peuvent présenter localement des poches karstiques ou être recouverts de placages argileux minces non cartographiés, de nature à provoquer des désordres;
- Sables fauves et Sable des Landes : ces formations sableuses, séparées l'une de l'autre par celle des argiles et glaises bigarrées, sont présentes essentiellement dans la partie nord-ouest du département. Les Sables fauves sont des sables fins à moyens, issus de l'altération des massifs granitiques pyrénéens, qui se sont déposés au Serravallien (Miocène moyen). Les Sables des Landes correspondent à des dépôts d'âge quaternaire, de nature quasi uniquement quartzreuse, fluviales à la base et éoliens au sommet. Ces formations ne sont évidemment pas sensibles au retrait-gonflement, mais il arrive que certaines zones cartographiées comme des sables sur les cartes géologiques correspondent en réalité à des affleurements non repérés d'argiles et glaises bigarrées intercalaires.



Extrait du rapport BRGM/RP-51251-FR (décembre 2001)

La carte géologique synthétique ci-dessus indique la localisation de ces formations. Elle montre que plus des deux-tiers du département sont couverts par des terrains molassiques, lesquels correspondent à un entrelacs de dépôts silto-gréseux et argilo-carbonatés. Les termes proprement argileux ne forment qu'une partie des dépôts de cette formation, mais la répartition géographique de leurs zones d'affleurement n'a pas été cartographiée de manière spécifique à l'échelle départementale, si bien que la formation a été considérée de manière globale, seuls les pointements de calcaires lacustres étant identifiés comme tels (là où ils sont représentés sur les cartes géologiques).

La plupart des autres formations identifiées comme argileuses au sens large correspondent en réalité à des alluvions et à des colluvions, dont une bonne part est issue du démantèlement de matériaux molassiques, les autres (présents surtout dans les vallées de l'Adour et de l'Arros) étant en particulier constitués de produits d'érosion de la chaîne pyrénéenne. A cela s'ajoute la formation dite des argiles et glaises bigarrées présente sous forme de placages développés principalement à l'Ouest du département.

En définitive, seuls deux groupes de formations (couvrant à peine plus de 10 % de la superficie du département) peuvent être considérés comme a priori non argileux. Il s'agit des sables fauves et sables des Landes (affleurant essentiellement au Nord-Ouest du Gers) ainsi que plusieurs pointements calcaires, souvent d'extension latérale très restreinte. Il n'est cependant pas exclu que les zones ainsi cartographiées comme a priori non argileuses renferment localement des poches ou des placages argileux non identifiés, de nature à provoquer des désordres par retrait-gonflement.

2.2.3. Hydrogéologie

Les fluctuations du niveau des nappes phréatiques peuvent avoir une incidence sur la teneur en eau (dessiccation ou imbibition) dans certaines formations argileuses, et contribuer ainsi au déclenchement ou à l'aggravation de mouvements de terrains différentiels.

Les aquifères les plus superficiels et les plus sujets à d'importantes fluctuations piézométriques saisonnières sont ceux liés aux formations alluviales, tout particulièrement dans les alluvions graveleuses récentes et anciennes. La nappe contenue dans les sables fauves peut aussi jouer un rôle sur l'imbibition de la partie basale des argiles et glaises bigarrées sus-jacentes, au moins à proximité des vallées, là où les niveaux piézométriques ne sont pas trop profonds.

3 . DESCRIPTION DES PHÉNOMÈNES ET DE LEURS CONSÉQUENCES

3.1. Introduction aux problèmes de « retrait-gonflement »

Le phénomène de retrait-gonflement concerne exclusivement les sols à dominante argileuse.

Ce sont des sols fins comprenant une proportion importante de minéraux argileux et le plus souvent dénommés « argiles », « glaises », « marnes » ou « limons ». Ils sont caractérisés notamment par une consistance variable en fonction de la quantité d'eau qu'ils renferment : collant aux mains, parfois « plastiques », lorsqu'ils sont humides, durs et parfois pulvérulents à l'état desséché.

Les sols argileux se caractérisent essentiellement par une grande influence de la teneur en eau sur leur comportement mécanique. Par suite d'une modification de cette teneur en eau, les terrains superficiels argileux varient de volume : retrait lors d'une période d'assèchement, gonflement lorsqu'il y a apport d'eau. Cette variation de volume est accompagnée d'une modification des caractéristiques mécaniques de ces sols.

Ces variations sont donc essentiellement gouvernées par les conditions météorologiques, mais une modification de l'équilibre hydrique établi (imperméabilisation, drainage, concentration de rejet d'eau pluviale...) ou une conception des fondations du bâtiment inadaptée à ces terrains sensibles peut tout à fait jouer un rôle pathogène.

La construction d'un bâtiment débute généralement par l'ouverture d'une fouille qui se traduit par une diminution de la charge appliquée sur le terrain d'assise. Cette diminution de charge peut provoquer un gonflement du sol en cas d'ouverture prolongée de la fouille (c'est pourquoi il est préconisé de limiter au maximum sa durée d'ouverture).

La contrainte appliquée augmente lors de la construction du bâtiment, et s'oppose plus ou moins au gonflement éventuel du sol. On constate en tout cas que plus le bâtiment est léger, plus la surcharge sur le terrain sera faible et donc plus l'amplitude des mouvements liés au phénomène de retrait-gonflement sera grande.

Une fois le bâtiment construit, la surface du sol qu'il occupe devient imperméable. L'évaporation ne peut plus se produire qu'en périphérie de la maison. Il apparaît donc un gradient entre le centre du bâtiment (où le sol est en équilibre hydrique) et les façades, ce qui explique que les fissures apparaissent de façon préférentielle dans les angles.

Une période de sécheresse provoque le retrait qui peut aller jusqu'à la fissuration du sol. Le retour à une période humide se traduit alors par une pénétration d'autant plus brutale de l'eau dans le sol par l'intermédiaire des fissures ouvertes, ce qui entraîne des phénomènes de gonflement. Le bâtiment en surface est donc soumis à des mouvements différentiels alternés dont l'influence finit par amoindrir la résistance de la structure. Contrairement à un phénomène de tassement des sols de remblais, dont les effets diminuent avec le temps, les désordres liés au retrait-gonflement des sols argileux évoluent d'abord lentement puis s'amplifient lorsque le bâtiment perd de sa rigidité et que la structure originelle des sols s'altère.

Retrait et gonflement sont deux mécanismes liés. Il arrive que leurs effets se compensent (des fissures apparues en été se referment parfois en hiver), mais la variabilité des propriétés mécaniques des sols de fondations et l'hétérogénéité des

structures (et des régimes de contraintes) font que les phénomènes sont rarement complètement réversibles.

L'intensité de ces variations de volume, ainsi que la profondeur de terrain affectée par ces mouvements de « retrait-gonflement » dépendent essentiellement :

- des caractéristiques du sol (nature, géométrie, hétérogénéité);
- de l'épaisseur de sol concernée par des variations de teneurs en eau : plus la couche de sol concernée par ces variations est épaisse, plus les mouvements en surface seront importants. L'amplitude des déformations s'amortit cependant assez rapidement avec la profondeur et on considère généralement qu'au-delà de 3 à 5 m, le phénomène s'atténue, car les variations saisonnières de teneurs en eau deviennent négligeables ;
- de l'intensité des facteurs climatiques (amplitude et surtout durée des périodes de déficit pluviométrique...);
- de facteurs d'environnement tels que :
 - la végétation ;
 - la topographie (pente);
 - la présence d'eaux souterraines (nappe, source...);
 - l'exposition (influence sur l'amplitude des phénomènes d'évaporation).

Ces considérations générales sur le mécanisme de retrait-gonflement permettent de mieux comprendre comment se produisent les sinistres « sécheresse » liés à des mouvements différentiels du sol argileux et quels sont les facteurs qui interviennent dans le processus. On distingue pour cela les facteurs de prédisposition (conditions nécessaires à l'apparition de ce phénomène), qui déterminent la répartition spatiale de l'aléa, et des facteurs qui vont influencer ce phénomène soit en le provoquant (facteurs de déclenchement), soit en accentuant les effets (facteurs aggravants).

3.2. Facteurs intervenant dans le mécanisme

3.2.1. Facteurs de prédisposition

Il s'agit des facteurs dont la présence induit le phénomène de retrait-gonflement mais ne suffit pas à le déclencher. Ces facteurs sont fixes ou évoluent très lentement avec le temps. Ils conditionnent la répartition spatiale du phénomène et permettent de caractériser la susceptibilité du milieu.

Vis à vis du phénomène de retrait-gonflement, la nature lithologique du sol constitue le facteur de prédisposition prédominant. Les terrains susceptibles de retrait-gonflement sont des formations argileuses au sens large, mais leur nature peut être très variable : dépôts sédimentaires argileux, calcaires argileux, marno-calcaires, dépôts alluvionnaires, colluvions, roches éruptives ou métamorphiques altérées, etc. La géométrie de la formation géologique a une influence dans la mesure où l'épaisseur de la couche de sol argileux joue sur l'amplitude du phénomène. Une

formation argileuse continue sera plus dangereuse qu'un simple inter-lit argileux entre deux bancs calcaires. Mais cette dernière configuration peut dans certains cas conduire à l'apparition de désordres.

Le facteur principal est cependant lié à la nature minéralogique des composants argileux présents dans le sol. Un sol est généralement constitué d'un mélange de différents minéraux dont certains présentent une plus grande aptitude au phénomène de retrait-gonflement. Il s'agit essentiellement des smectites (famille de minéraux argileux tels que la montmorillonite), de certains interstratifiés, de la vermiculite et de certaines chlorites.

Les conditions d'évolution du sol après dépôt jouent également. Le contexte paléoclimatique auquel le sol a été soumis est susceptible de provoquer une évolution de sa composition minéralogique : une altération en climat chaud et humide (de type intertropical) facilite la formation de minéraux argileux gonflants. L'évolution des contraintes mécaniques appliquées intervient aussi : un dépôt vasard à structure lâche sera plus sensible au retrait qu'un matériau « surconsolidé » (sol ancien ayant subi un chargement supérieur à celui des terrains sus-jacents actuels), lequel présentera plutôt des risques de gonflement.

3.2.2. Facteurs déclenchants et/ou aggravants

Les facteurs de déclenchement sont ceux dont la présence provoque le phénomène de retrait-gonflement mais qui n'ont d'effet significatif que s'il existe des facteurs de prédisposition préalables. La connaissance des facteurs déclenchants permet de déterminer l'occurrence du phénomène (autrement dit l'aléa et non plus seulement la susceptibilité).

Certains de ces facteurs ont plutôt un rôle aggravant : ils ne suffisent pas à eux seuls à déclencher le phénomène, mais leur présence contribue à en alourdir l'impact.

3.2.2.1. Phénomènes climatiques

Les variations climatiques constituent le principal facteur de déclenchement. Les deux paramètres importants sont les précipitations et l'évapotranspiration.

En l'absence de nappe phréatique, ces deux paramètres contribuent en effet fortement aux variations de teneurs en eau dans la tranche superficielle des sols (que l'on peut considérer comme les deux premiers mètres sous la surface du sol).

L'évapotranspiration est la somme de l'évaporation (liée aux conditions de température, de vent et d'ensoleillement) et de la transpiration (eau absorbée par la végétation). Elle est mesurée dans quelques stations météorologiques mais ne constitue jamais qu'une approximation puisqu'elle dépend étroitement des conditions locales de végétation.

On raisonne en général sur les hauteurs de pluies efficaces, qui correspondent aux précipitations diminuées de l'évapotranspiration. Malheureusement, il est très difficile de relier la répartition dans le temps des hauteurs de pluies efficaces avec l'évolution des teneurs en eau dans le sol, même si l'on observe évidemment qu'après une période de sécheresse prolongée la teneur en eau dans la tranche superficielle de

sol a tendance à diminuer tandis que l'épaisseur de la tranche de sol concernée par la dessiccation augmente, et ceci d'autant plus que cette période se prolonge. On peut établir des bilans hydriques en prenant en compte la quantité d'eau réellement infiltrée (ce qui suppose d'estimer non seulement l'évaporation mais aussi le ruissellement), mais toute la difficulté est de connaître la réserve utile des sols, c'est-à-dire leur capacité à emmagasiner de l'eau et à la restituer ensuite (par évaporation ou en la transférant à la végétation par son système racinaire). Les bilans établis selon la méthode de Thornthwaite supposent arbitrairement que la réserve utile des sols est pleine en début d'année, alors que les évolutions de celle-ci peuvent être très variables.

3.2.2.2. Actions anthropiques

Certains sinistres « sécheresse » ne sont pas déclenchés par un phénomène climatique, par nature imprévisible, mais par une action humaine.

Des travaux d'aménagement, en modifiant la répartition des écoulements superficiels et souterrains, ainsi que les possibilités d'évaporation naturelle, peuvent entraîner des modifications dans l'évolution des teneurs en eau de la tranche de sol superficielle.

La mise en place de drains à proximité d'un bâtiment peut provoquer un abaissement local des teneurs en eau et entraîner des mouvements différentiels au voisinage. Inversement, une fuite dans un réseau enterré augmente localement la teneur en eau et peut provoquer, outre une érosion localisée, un gonflement du sol qui déstabilisera un bâtiment situé à proximité. Dans le cas d'une conduite d'eaux usées, le phénomène peut d'ailleurs être aggravé par la présence de certains ions qui modifient le comportement mécanique des argiles et accentuent leurs déformations.

La concentration d'eau pluviale ou de ruissellement au droit de la construction joue en particulier un rôle pathogène déterminant.

Par ailleurs, la présence de sources de chaleur en sous-sol (four ou chaudière) à proximité d'un mur peut dans certains cas accentuer la dessiccation du sol dans le voisinage immédiat et entraîner l'apparition de désordres localisés.

Enfin, des défauts de conception de la construction tant au niveau des fondations (ancrage à des niveaux différents, bâtiment construit sur sous-sol partiel, etc.) que de la structure elle-même (par exemple, absence de joints entre bâtiments accolés mais fondés de manière différente) constituent un facteur aggravant indéniable qui explique l'apparition de désordres sur certains bâtiments, même en période de sécheresse à caractère non exceptionnel.

3.2.2.3. Conditions hydrogéologiques

La présence ou non d'une nappe, ainsi que l'évolution de son niveau en période de sécheresse, jouent un rôle important dans les manifestations du phénomène de retrait-gonflement.

La présence d'une nappe permanente à faible profondeur (c'est-à-dire à moins de 4 m sous le terrain naturel) permet en général d'éviter la dessiccation de la tranche de sol superficielle.

Inversement, le rabattement de la nappe (sous l'influence de pompages situés à proximité, ou du fait d'un abaissement généralisé du niveau) ou le tarissement des circulations d'eau superficielles en période de sécheresse provoque une aggravation de la dessiccation dans la tranche de sol soumise à l'évaporation.

Pour exemple, dans le cas d'une formation argileuse surmontant une couche sableuse habituellement saturée en eau, le dénoyage de cette dernière provoque l'arrêt des remontées capillaires dans le terrain argileux et contribue à sa dessiccation.

3.2.2.4. Topographie

Hormis les phénomènes de reptation en fonction de la pente, les constructions sur terrain pentu peuvent être propices à l'apparition de désordres issus de mouvements différentiels du terrain d'assise sous l'effet de retrait-gonflement.

En effet, plusieurs caractères propres à ces terrains sont à considérer :

- le ruissellement naturel limite leur recharge en eau, ce qui accentue le phénomène de dessiccation du sol;
- un terrain en pente exposé au Sud sera plus sensible à l'évaporation, du fait de l'ensoleillement, qu'un terrain plat ou exposé différemment ;
- les fondations étant généralement descendues partout à la même cote se trouvent de fait ancrées plus superficiellement du côté aval ;
- enfin, les fondations d'un bâtiment sur terrain pentu se comportent comme une barrière hydraulique vis-à-vis des circulations d'eaux dans les couches superficielles le long du versant. Le sol à l'amont tend donc à conserver une teneur en eau plus importante qu'à l'aval.

3.2.2.5. Végétation

La présence de végétation arborée à proximité d'un édifice construit sur sol sensible peut, à elle seule, constituer un facteur déclenchant, même si, le plus souvent, elle n'est qu'un élément aggravant.

Les racines des arbres soutirent l'eau contenue dans le sol, par un mécanisme de succion. Cette succion crée une dépression locale autour du système racinaire, ce qui se traduit par un gradient de teneur en eau dans le sol. Celui-ci étant en général faiblement perméable du fait de sa nature argileuse, le rééquilibrage des teneurs en eau est très lent.

Ce phénomène de succion peut alors provoquer un tassement localisé du sol autour de l'arbre. Si la distance au bâtiment n'est pas suffisante, cela peut entraîner des désordres au niveau des fondations, et à terme sur la bâtisse elle-même.

On considère en général que l'influence d'un arbre adulte se fait sentir jusqu'à une distance égale à une fois et demi sa hauteur. Les racines seront naturellement incitées à se développer en direction de la maison puisque celle-ci limite l'évaporation et maintient donc sous sa surface une zone de sol plus humide. Contrairement au processus d'évaporation qui affecte surtout la tranche superficielle des deux premiers mètres, les racines d'arbres ont une influence jusqu' à 4 à 5 m de profondeur, voire davantage.

Le phénomène sera d'autant plus important que l'arbre est en pleine croissance et qu'il a besoin de plus d'eau. Ainsi on considère qu'un peuplier ou un saule adulte a besoin de 300 l d'eau par jour en été. En France, les arbres considérés comme les plus dangereux du fait de leur influence sur les phénomènes de retrait, sont les chênes, les peupliers, les saules et les cèdres. Des massifs de buissons ou arbustes situés près des façades peuvent cependant causer aussi des dégâts.

Par ailleurs, des risques importants de désordres par gonflement de sols argileux sont susceptibles d'apparaître, souvent plusieurs années après la construction de bâtiments, lorsque ces derniers ont été implantés sur des terrains anciennement boisés et qui ont été défrichés pour les besoins du lotissement. La présence de ces arbres induisait en effet une modification importante de l'équilibre hydrique du sol, et ceci sur plusieurs mètres de profondeur. Leur suppression se traduit par une diminution progressive de la succion, l'eau infiltrée n'étant plus absorbée par le système racinaire. Il s'ensuit un réajustement du profil hydrique, susceptible d'entraîner l'apparition d'un gonflement lent mais continu.

3.2.3.Mécanismes et manifestations des désordres

Les mouvements différentiels du terrain d'assise d'une construction se traduisent par l'apparition de désordres qui affectent l'ensemble du bâti et qui sont en général les suivants :

- **Gros-œuvre :**

- fissuration des structures enterrées ou aériennes ;
- déversement de structures fondées de manière hétérogène;
- désencastrement des éléments de charpente ou de chaînage ;
- dislocation des cloisons.

- **Second-œuvre :**

- distorsion des ouvertures ;
- décollement des éléments composites (carrelage, plâtres...)
- rupture de tuyauteries et canalisations.

- **Aménagement extérieur :**

- fissuration des terrasses ;
- décollement des bâtiments annexes, terrasses, perrons.

La nature, l'intensité et la localisation de ces désordres dépendent de la structure de la construction, du type de fondation et bien sûr de l'importance des mouvements différentiels de terrain subis.

L'exemple type de la maison sinistrée par la sécheresse est une maison individuelle (structure légère), à simple rez-de-chaussée avec dallage sur terre-plein voire sous-sol partiel, fondée de façon relativement superficielle, généralement sur des semelles continues, peu ou non armées et peu profondes (inférieur à 80 cm), avec une structure en maçonnerie peu rigide, sans chaînage horizontal et reposant sur un sol argileux.

4 . SINISTRES OBSERVÉS DANS LE DEPARTEMENT

4.1. Généralités

Depuis 1989, pour le Gers, l'état de catastrophe naturelle suite à des périodes de sécheresse a été reconnu par 70 arrêtés inter-ministériels, concernant au total 445 communes (96 % des communes du département).

Les périodes prises en compte dans ces arrêtés de reconnaissance de l'état de catastrophe naturelle s'étalent entre mai 1989 et juin 2011.

Le Gers est parmi les premiers départements français eu égard au taux de sinistralité sécheresse.

4.2. Arrêtés interministériels portant reconnaissance de l'état de catastrophe naturelle

Le tableau ci-après liste les communes concernées par le PPR ayant fait l'objet d'arrêtés interministériels portant reconnaissance de l'état de catastrophe naturelle au titre des mouvements de terrain consécutifs à la sécheresse (mis à jour au 1^{er} décembre 2012).

Sur les 335 communes couvertes par le PPR, 319 ont déjà fait l'objet d'au moins un arrêté CATNAT. A noter que certains arrêtés recouvrent plusieurs périodes de sécheresse.

Commune		Dates des évènements		Arrêté CATNAT	
N°INSEE	Nom de la commune	Début	Fin	Date de l'arrêté	Parution au JO
32002	Ansan	01/05/1989	30/06/1998	21/01/1999	05/02/1999
32002	Ansan	01/07/2003	30/09/2003	11/01/2005	01/02/2005
32007	Ardizas	01/06/1989	31/12/1991	20/10/1992	05/11/1992
32007	Ardizas	01/01/1992	30/06/1998	29/12/1998	13/01/1999
32007	Ardizas	01/07/2003	30/09/2003	11/01/2005	01/02/2005
32009	Armous-et-cau	01/05/1989	31/12/1992	08/03/1994	24/03/1994
32009	Armous-et-cau	01/01/1993	30/09/1993	03/05/1995	07/05/1995
32010	Arrouede	01/05/1989	31/12/1992	30/06/1994	09/07/1994
32012	Aubiet	01/05/1989	31/12/1990	10/06/1991	19/07/1991
32012	Aubiet	01/01/1991	31/12/1992	27/05/1994	10/06/1994
32012	Aubiet	01/01/1993	30/09/1993	18/03/1996	17/04/1996
32012	Aubiet	01/10/1993	31/12/1997	12/06/1998	01/07/1998
32012	Aubiet	01/01/1998	31/12/1998	27/12/2000	29/12/2000
32012	Aubiet	01/01/1999	30/09/2000	28/10/2003	14/11/2003
32012	Aubiet	01/01/2002	30/09/2002	05/02/2004	26/02/2004
32012	Aubiet	01/07/2003	30/09/2003	27/05/2005	31/05/2005
32012	Aubiet	01/04/2011	31/07/2011	11/07/2012	17/07/2012
32013	Auch	01/05/1989	31/12/1990	10/06/1991	19/07/1991
32013	Auch	01/01/1991	31/12/1992	06/12/1993	28/12/1993
32013	Auch	01/01/1993	30/09/1993	03/05/1995	07/05/1995
32013	Auch	01/10/1993	31/12/1996	12/03/1998	28/03/1998
32013	Auch	01/01/1997	30/06/1998	19/03/1999	03/04/1999
32013	Auch	01/01/2002	31/12/2002	07/08/2003	17/08/2003
32013	Auch	01/07/2009	30/09/2009	13/12/2010	13/01/2011
32013	Auch	01/04/2011	30/06/2011	11/07/2012	17/07/2012
32014	Augnax	01/01/1998	31/12/1998	19/05/1999	05/06/1999
32014	Augnax	01/07/2003	30/09/2003	27/05/2005	31/05/2005
32015	Aujan-mourne	01/05/1989	30/09/1993	03/05/1995	07/05/1995
32016	Aurade	01/06/1989	31/12/1991	20/10/1992	05/11/1992
32016	Aurade	01/01/1992	30/09/1993	03/04/1996	17/04/1996
32016	Aurade	01/01/1998	31/12/1998	27/12/2000	29/12/2000
32016	Aurade	01/07/2003	30/09/2003	11/01/2005	01/02/2005
32016	Aurade	01/06/2011	30/06/2011	11/07/2012	17/07/2012
32018	Aurimont	01/05/1989	30/09/1993	26/12/1995	07/01/1996
32018	Aurimont	01/01/1998	31/12/1998	27/12/2000	29/12/2000
32018	Aurimont	01/07/2003	30/09/2003	11/01/2005	01/02/2005
32019	Auterive	01/05/1989	30/09/1993	03/05/1995	07/05/1995
32019	Auterive	01/10/1993	31/12/1997	12/06/1998	01/07/1998
32020	Aux-aussat	01/05/1989	31/12/1995	09/12/1996	20/12/1996
32023	Avezan	01/01/2002	30/09/2002	11/01/2005	01/02/2005
32026	Bajonnette	01/01/1994	31/12/1998	19/05/1999	05/06/1999
32026	Bajonnette	01/01/1999	30/09/2000	30/04/2002	05/05/2002
32026	Bajonnette	01/07/2003	30/09/2003	11/01/2005	01/02/2005
32027	Barcelonne-du-gers	01/05/1989	30/09/1990	27/12/2000	29/12/2000
32028	Barcugnan	01/05/1989	31/12/1993	17/07/1996	04/09/1996
32028	Barcugnan	01/01/1994	31/12/1998	22/06/1999	14/07/1999
32029	Barran	01/05/1989	31/12/1992	08/03/1994	24/03/1994

Commune		Dates des évènements		Arrêté CATNAT	
N°INSEE	Nom de la commune	Début	Fin	Date de l'arrêté	Parution au JO
32029	Barran	01/01/1993	30/09/1993	03/05/1995	07/05/1995
32030	Bars	01/05/1989	31/12/1992	15/11/1994	24/11/1994
32030	Bars	01/01/1993	30/09/1993	26/12/1995	07/01/1996
32032	Bassoues	01/05/1989	30/09/1993	03/05/1995	07/05/1995
32032	Bassoues	01/10/1993	30/06/1998	19/11/1998	11/12/1998
32033	Bazian	01/05/1989	30/09/1996	24/03/1997	12/04/1997
32034	Bazugues	01/05/1989	31/12/1995	21/01/1997	05/02/1997
32034	Bazugues	01/01/1996	30/06/1998	21/01/1999	05/02/1999
32036	Beaumarches	01/05/1989	31/12/1990	10/06/1991	19/07/1991
32036	Beaumarches	01/01/1991	30/09/1993	03/05/1995	07/05/1995
32036	Beaumarches	01/10/1993	31/12/1997	12/06/1998	01/07/1998
32036	Beaumarches	01/01/2002	31/12/2002	28/10/2003	14/11/2003
32036	Beaumarches	01/05/2011	30/06/2011	11/07/2012	17/07/2012
32037	Beaumont	01/05/1989	31/12/1990	10/06/1991	19/07/1991
32037	Beaumont	01/01/1991	30/09/1993	26/12/1995	07/01/1996
32037	Beaumont	01/07/2003	30/09/2003	11/01/2005	01/02/2005
32038	Beaupuy	01/05/1989	30/11/1996	19/09/1997	11/10/1997
32038	Beaupuy	01/01/2006	31/03/2006	18/04/2008	23/04/2008
32039	Beccas	01/05/1989	30/09/1990	27/12/2000	29/12/2000
32040	Bedechan	01/05/1989	31/12/1990	04/12/1991	27/12/1991
32040	Bedechan	01/01/1991	31/12/1992	19/09/1997	11/10/1997
32040	Bedechan	01/07/2003	30/09/2003	11/01/2005	01/02/2005
32041	Bellegarde	01/05/1989	30/09/1993	03/05/1995	07/05/1995
32041	Bellegarde	01/10/1993	30/06/1998	19/03/1999	03/04/1999
32042	Belloc-saint-clamens	01/05/1989	30/09/1993	17/06/1996	09/07/1996
32042	Belloc-saint-clamens	01/10/1993	30/06/1998	29/12/1998	13/01/1999
32043	Belmont	01/05/1989	30/11/1996	19/09/1997	11/10/1997
32045	Berdoues	01/05/1989	31/12/1993	17/07/1996	04/09/1996
32045	Berdoues	01/01/1994	30/06/1998	19/03/1999	03/04/1999
32048	Betcave-aguin	01/06/1989	31/12/1991	20/10/1992	05/11/1992
32048	Betcave-aguin	01/01/1992	31/12/1992	27/05/1994	10/06/1994
32048	Betcave-aguin	01/01/1993	31/12/1993	01/10/1996	17/10/1996
32048	Betcave-aguin	01/01/1993	31/12/1993	25/11/1996	08/12/1996
32048	Betcave-aguin	01/01/2002	31/12/2002	11/01/2005	01/02/2005
32050	Betplan	01/05/1989	30/09/1990	27/12/2000	29/12/2000
32051	Bezeril	01/05/1989	30/09/1993	03/05/1995	07/05/1995
32051	Bezeril	01/10/1993	31/12/1997	26/05/1998	11/06/1998
32051	Bezeril	01/01/1998	30/09/2000	30/04/2002	05/05/2002
32051	Bezeril	01/07/2003	30/09/2003	22/11/2005	13/12/2005
32052	Bezolles	01/05/1989	31/12/1997	26/05/1998	11/06/1998
32052	Bezolles	01/07/2003	30/09/2003	22/11/2005	13/12/2005
32053	Bezues-bajon	01/05/1989	31/12/1992	30/06/1994	09/07/1994
32053	Bezues-bajon	01/01/1993	30/09/1993	17/06/1996	09/07/1996
32053	Bezues-bajon	01/10/1993	31/12/1998	19/05/1999	05/06/1999
32054	Biran	01/05/1989	31/12/1992	15/11/1994	24/11/1994
32054	Biran	01/01/1993	30/09/1993	18/08/1995	08/09/1995
32054	Biran	01/10/1993	31/12/1998	19/05/1999	05/06/1999
32054	Biran	01/01/2002	31/12/2002	05/02/2004	26/02/2004

Commune		Dates des évènements		Arrêté CATNAT	
N°INSEE	Nom de la commune	Début	Fin	Date de l'arrêté	Parution au JO
32054	Biran	01/06/2011	30/09/2011	11/07/2012	17/07/2012
32055	Bives	01/01/1998	30/09/2000	30/04/2002	05/05/2002
32055	Bives	01/07/2003	30/09/2003	11/01/2005	01/02/2005
32056	Blanquefort	01/04/1997	31/12/1998	22/06/1999	14/07/1999
32056	Blanquefort	01/04/2011	30/06/2011	27/07/2012	02/08/2012
32058	Blousson-serian	01/05/1989	30/09/1990	27/12/2000	29/12/2000
32060	Boucagneres	01/05/1989	31/12/1996	12/03/1998	28/03/1998
32060	Boucagneres	01/07/2009	30/09/2009	13/12/2010	13/01/2011
32061	Boulaur	01/05/1989	30/09/1993	18/08/1995	08/09/1995
32061	Boulaur	01/01/1998	31/12/1999	06/07/2001	18/07/2001
32061	Boulaur	01/07/2003	30/09/2003	11/01/2005	01/02/2005
32065	Le brouilh-monbert	01/05/1989	30/09/1993	18/03/1996	17/04/1996
32065	Le brouilh-monbert	01/01/2002	31/12/2002	10/01/2008	13/01/2008
32066	Brugnens	01/05/1989	31/12/1990	10/06/1991	19/07/1991
32066	Brugnens	01/01/1991	30/09/1993	18/08/1995	08/09/1995
32066	Brugnens	01/10/1993	31/12/1997	18/09/1998	03/10/1998
32066	Brugnens	01/01/1998	31/12/1999	28/10/2003	14/11/2003
32066	Brugnens	01/01/2002	30/09/2002	05/02/2004	26/02/2004
32066	Brugnens	01/01/2000	30/09/2000	05/02/2004	26/02/2004
32067	Cabas-loumasses	01/05/1989	31/12/1992	30/06/1994	09/07/1994
32067	Cabas-loumasses	01/01/1993	30/09/1993	17/06/1996	09/07/1996
32068	Cadeilhan	01/01/1998	31/12/1998	27/12/2000	29/12/2000
32068	Cadeilhan	01/03/1992	30/06/1992	27/12/2000	29/12/2000
32068	Cadeilhan	01/05/1989	30/09/1990	27/12/2000	29/12/2000
32068	Cadeilhan	01/07/2003	30/09/2003	11/01/2005	01/02/2005
32069	Cadeillan	01/05/1989	31/12/1992	08/03/1994	24/03/1994
32069	Cadeillan	01/07/2003	30/09/2003	11/01/2005	01/02/2005
32071	Caillavet	01/05/1989	31/12/1990	10/06/1991	19/07/1991
32071	Caillavet	01/01/1991	30/09/1993	02/02/1996	14/02/1996
32071	Caillavet	01/10/1993	31/12/1997	12/06/1998	01/07/1998
32072	Callian	01/05/1989	30/09/1993	18/08/1995	08/09/1995
32074	Cannet	01/05/1989	30/09/1993	17/06/1996	09/07/1996
32075	Cassaigne	01/05/1989	31/12/1990	10/06/1991	19/07/1991
32075	Cassaigne	01/01/1991	31/12/1993	01/10/1996	17/10/1996
32075	Cassaigne	01/01/1994	30/06/1998	29/12/1998	13/01/1999
32075	Cassaigne	01/07/2003	30/09/2003	11/01/2005	01/02/2005
32075	Cassaigne	01/07/2005	30/09/2005	07/08/2008	13/08/2008
32075	Cassaigne	01/01/2005	31/03/2005	07/08/2008	13/08/2008
32076	Castelnau-barbarens	01/01/1992	30/09/1993	17/06/1996	09/07/1996
32076	Castelnau-barbarens	01/01/1998	31/12/1999	06/07/2001	18/07/2001
32076	Castelnau-barbarens	01/01/2002	30/09/2002	25/08/2004	26/08/2004
32076	Castelnau-barbarens	01/07/2000	30/09/2000	25/08/2004	26/08/2004
32076	Castelnau-barbarens	01/07/2003	30/09/2003	11/01/2005	01/02/2005
32081	Castelnave	01/05/1989	31/12/1992	30/06/1994	09/07/1994
32084	Casteron	01/01/1995	30/06/1998	19/03/1999	03/04/1999
32084	Casteron	01/07/1998	30/09/2000	28/10/2003	14/11/2003
32084	Casteron	01/01/2002	30/09/2002	28/10/2003	14/11/2003
32084	Casteron	01/07/2003	30/09/2003	06/02/2006	14/02/2006

Commune		Dates des évènements		Arrêté CATNAT	
N°INSEE	Nom de la commune	Début	Fin	Date de l'arrêté	Parution au JO
32086	Castex	01/01/2002	31/12/2002	10/01/2008	13/01/2008
32088	Castillon-debats	01/05/1989	31/12/1990	10/06/1991	19/07/1991
32088	Castillon-debats	01/01/1991	30/09/1993	18/08/1995	08/09/1995
32088	Castillon-debats	01/10/1993	31/12/1996	02/02/1998	18/02/1998
32088	Castillon-debats	01/01/2002	31/12/2002	11/01/2005	01/02/2005
32088	Castillon-debats	01/04/2011	30/06/2011	11/07/2012	17/07/2012
32089	Castillon-massas	01/05/1989	31/12/1990	10/06/1991	19/07/1991
32089	Castillon-massas	01/01/1991	30/09/1993	18/03/1996	17/04/1996
32089	Castillon-massas	01/01/1998	30/09/2000	05/02/2004	26/02/2004
32089	Castillon-massas	01/01/2002	30/09/2002	05/02/2004	26/02/2004
32089	Castillon-massas	01/07/2009	30/09/2009	21/02/2011	25/02/2011
32090	Castillon-saves	01/05/1989	31/12/1992	08/03/1994	24/03/1994
32090	Castillon-saves	01/01/1993	30/09/1993	26/12/1995	07/01/1996
32090	Castillon-saves	01/01/1993	31/12/1997	12/06/1998	01/07/1998
32090	Castillon-saves	01/01/1998	30/06/1998	19/03/1999	03/04/1999
32090	Castillon-saves	01/07/2003	30/09/2003	11/01/2005	01/02/2005
32090	Castillon-saves	21/06/2011	30/06/2011	11/07/2012	17/07/2012
32091	Castin	01/05/1989	31/12/1990	10/06/1991	19/07/1991
32091	Castin	01/01/1991	31/12/1996	19/09/1997	11/10/1997
32091	Castin	01/01/1998	30/09/2000	27/12/2001	18/01/2002
32091	Castin	01/07/2003	30/09/2003	11/01/2005	01/02/2005
32091	Castin	01/07/2009	30/09/2009	13/12/2010	13/01/2011
32092	Catonvielle	01/05/1989	30/09/1993	18/08/1995	08/09/1995
32092	Catonvielle	01/10/1993	31/12/1998	22/06/1999	14/07/1999
32092	Catonvielle	01/07/2003	30/09/2003	11/01/2005	01/02/2005
32097	Cazaux-d'angles	01/05/1989	31/12/1993	01/10/1996	17/10/1996
32097	Cazaux-d'angles	01/04/2011	30/06/2011	11/07/2012	17/07/2012
32098	Cazaux-saves	01/05/1989	31/12/1992	08/03/1994	24/03/1994
32098	Cazaux-saves	01/01/1998	31/12/1998	27/12/2000	29/12/2000
32098	Cazaux-saves	01/01/1999	30/09/2000	28/10/2003	14/11/2003
32098	Cazaux-saves	01/01/2002	30/09/2002	28/10/2003	14/11/2003
32098	Cazaux-saves	01/07/2003	30/09/2003	22/11/2005	13/12/2005
32099	Cazaux-villecomtal	01/05/1989	30/09/1990	27/12/2000	29/12/2000
32101	Ceran	01/05/1989	31/12/1992	30/06/1994	09/07/1994
32101	Ceran	01/01/1993	31/12/1996	12/03/1998	28/03/1998
32101	Ceran	01/07/2003	30/09/2003	11/01/2005	01/02/2005
32103	Chelan	01/05/1989	30/09/1993	03/05/1995	07/05/1995
32103	Chelan	01/10/1993	31/12/1994	17/06/1996	09/07/1996
32103	Chelan	01/01/1995	30/06/1998	19/03/1999	03/04/1999
32104	Clermont-pouyguilles	01/05/1989	30/09/1993	02/02/1996	14/02/1996
32105	Clermont-saves	01/06/1989	31/12/1991	20/10/1992	05/11/1992
32105	Clermont-saves	01/01/1992	30/09/1993	18/03/1996	17/04/1996
32105	Clermont-saves	01/10/1993	31/12/1997	22/10/1998	13/11/1998
32105	Clermont-saves	01/01/1998	30/09/2000	05/02/2004	26/02/2004
32105	Clermont-saves	01/01/2002	30/09/2002	05/02/2004	26/02/2004
32105	Clermont-saves	01/07/2003	30/09/2003	11/01/2005	01/02/2005
32106	Cologne	01/06/1989	31/12/1991	20/10/1992	05/11/1992
32106	Cologne	01/01/1992	30/09/1996	24/03/1997	12/04/1997

Commune		Dates des évènements		Arrêté CATNAT	
N°INSEE	Nom de la commune	Début	Fin	Date de l'arrêté	Parution au JO
32106	Cologne	01/07/2003	30/09/2003	11/01/2005	01/02/2005
32106	Cologne	01/01/2007	31/03/2007	07/08/2008	13/08/2008
32109	Couloume-mondebat	01/05/1989	31/12/1990	10/06/1991	19/07/1991
32109	Couloume-mondebat	01/01/1991	30/09/1993	26/12/1995	07/01/1996
32112	Crastes	01/05/1989	31/12/1992	12/01/1995	31/01/1995
32112	Crastes	01/01/1993	30/09/1993	18/03/1996	17/04/1996
32112	Crastes	01/10/1993	31/12/1997	12/06/1998	01/07/1998
32112	Crastes	01/01/1998	30/09/2000	11/01/2005	01/02/2005
32112	Crastes	01/07/2003	30/09/2003	11/01/2005	01/02/2005
32112	Crastes	01/01/2002	30/09/2002	11/01/2005	01/02/2005
32114	Cuelas	01/05/1989	31/12/1996	02/02/1998	18/02/1998
32116	Duffort	01/05/1989	30/09/1990	27/12/2000	29/12/2000
32116	Duffort	01/01/2002	31/12/2002	30/04/2003	22/05/2003
32118	Durban	01/05/1989	30/09/1993	03/05/1995	07/05/1995
32118	Durban	01/01/2002	31/12/2002	30/04/2003	22/05/2003
32120	Encausse	01/05/1989	31/12/1992	08/03/1994	24/03/1994
32120	Encausse	01/01/1993	31/12/1997	18/09/1998	03/10/1998
32120	Encausse	01/01/1998	30/09/2000	15/11/2001	01/12/2001
32120	Encausse	01/07/2003	30/09/2003	11/01/2005	01/02/2005
32120	Encausse	01/01/2006	31/03/2006	18/04/2008	23/04/2008
32121	Endoufielle	01/06/1989	31/12/1991	18/05/1993	12/06/1993
32121	Endoufielle	01/01/1992	31/12/1992	15/11/1994	24/11/1994
32121	Endoufielle	01/01/1993	30/09/1993	02/02/1996	14/02/1996
32121	Endoufielle	01/10/1993	31/12/1998	22/06/1999	14/07/1999
32121	Endoufielle	01/01/1999	30/09/2000	30/04/2002	05/05/2002
32121	Endoufielle	01/07/2003	30/09/2003	22/11/2005	13/12/2005
32122	Esclassan-labastide	01/05/1989	31/12/1992	12/01/1995	31/01/1995
32122	Esclassan-labastide	01/01/1993	31/12/1997	18/09/1998	03/10/1998
32123	Escorneboeuf	01/05/1989	31/12/1990	10/06/1991	19/07/1991
32123	Escorneboeuf	01/01/1991	31/12/1992	12/01/1995	31/01/1995
32123	Escorneboeuf	01/01/1993	31/12/1993	17/07/1996	04/09/1996
32123	Escorneboeuf	01/01/1994	30/06/1998	19/03/1999	03/04/1999
32123	Escorneboeuf	01/07/2003	30/09/2003	11/01/2005	01/02/2005
32123	Escorneboeuf	01/03/2011	30/09/2011	11/07/2012	17/07/2012
32124	Espaon	01/05/1989	31/12/1992	08/03/1994	24/03/1994
32124	Espaon	01/01/1998	30/09/2000	30/04/2003	22/05/2003
32124	Espaon	01/01/2002	30/09/2002	30/04/2003	22/05/2003
32124	Espaon	01/07/2003	30/09/2003	11/01/2005	01/02/2005
32126	Estampes	01/05/1989	30/09/1990	27/12/2000	29/12/2000
32128	Estipouy	01/05/1989	30/09/1993	02/02/1996	14/02/1996
32128	Estipouy	01/01/2002	31/12/2002	05/02/2004	26/02/2004
32128	Estipouy	01/07/2009	30/09/2009	13/12/2010	13/01/2011
32129	Estramiac	01/01/2002	30/09/2002	11/01/2005	01/02/2005
32130	Faget-abbatial	01/05/1989	31/12/1995	09/12/1996	20/12/1996
32130	Faget-abbatial	01/01/2002	31/12/2002	11/01/2005	01/02/2005
32130	Faget-abbatial	01/04/2011	30/06/2011	27/07/2012	02/08/2012
32131	Flamarens	01/05/1989	31/12/1992	15/11/1994	24/11/1994
32131	Flamarens	01/01/1993	30/09/1993	02/02/1996	14/02/1996

Commune		Dates des évènements		Arrêté CATNAT	
N°INSEE	Nom de la commune	Début	Fin	Date de l'arrêté	Parution au JO
32131	Flamarens	01/10/1993	31/12/1997	22/10/1998	13/11/1998
32131	Flamarens	01/07/2003	30/09/2003	11/01/2005	01/02/2005
32131	Flamarens	01/04/2011	30/06/2011	11/07/2012	17/07/2012
32132	Fleurance	01/05/1989	31/12/1990	10/06/1991	19/07/1991
32132	Fleurance	01/01/1991	30/09/1993	18/08/1995	08/09/1995
32132	Fleurance	01/10/1993	31/12/1997	12/06/1998	01/07/1998
32132	Fleurance	01/01/1998	30/06/1998	21/01/1999	05/02/1999
32132	Fleurance	01/07/1998	31/12/1998	27/12/2000	29/12/2000
32132	Fleurance	01/01/1999	30/09/2000	30/04/2002	05/05/2002
32132	Fleurance	01/01/2002	30/09/2002	05/02/2004	26/02/2004
32132	Fleurance	01/07/2003	30/09/2003	11/01/2005	01/02/2005
32132	Fleurance	01/04/2011	30/06/2011	11/07/2012	17/07/2012
32134	Fregouville	01/05/1989	31/12/1990	10/06/1991	19/07/1991
32134	Fregouville	01/01/1991	30/09/1993	03/04/1996	17/04/1996
32134	Fregouville	01/10/1993	31/12/1997	12/06/1998	01/07/1998
32134	Fregouville	01/01/1998	31/12/1998	27/12/2000	29/12/2000
32134	Fregouville	01/07/2003	30/09/2003	11/01/2005	01/02/2005
32136	Galiac	01/05/1989	31/12/1996	19/09/1997	11/10/1997
32138	Garravet	01/06/1989	31/12/1991	18/05/1993	12/06/1993
32138	Garravet	01/01/1992	30/09/1993	17/06/1996	09/07/1996
32138	Garravet	01/10/1993	30/06/1998	19/03/1999	03/04/1999
32138	Garravet	01/07/2003	30/09/2003	11/01/2005	01/02/2005
32140	Gaujac	01/05/1989	31/12/1992	08/03/1994	24/03/1994
32140	Gaujac	01/01/1993	31/12/1998	19/05/1999	05/06/1999
32140	Gaujac	01/07/2003	30/09/2003	11/01/2005	01/02/2005
32140	Gaujac	01/04/2011	30/06/2011	27/07/2012	02/08/2012
32141	Gaujan	01/06/1989	31/12/1991	18/05/1993	12/06/1993
32141	Gaujan	01/01/1992	30/09/1993	18/03/1996	17/04/1996
32141	Gaujan	01/07/2003	30/09/2003	22/11/2005	13/12/2005
32142	Gavarret-sur-aulouste	01/05/1989	31/12/1995	21/01/1997	05/02/1997
32142	Gavarret-sur-aulouste	01/01/1996	30/06/1998	21/01/1999	05/02/1999
32142	Gavarret-sur-aulouste	01/07/2003	30/09/2003	11/01/2005	01/02/2005
32144	Gazax-et-baccarisse	01/05/1989	30/09/1993	18/03/1996	17/04/1996
32144	Gazax-et-baccarisse	01/10/1993	31/12/1997	18/09/1998	03/10/1998
32146	Gimbrede	01/05/1989	31/12/1995	21/01/1997	05/02/1997
32146	Gimbrede	01/07/2003	30/09/2003	22/11/2005	13/12/2005
32146	Gimbrede	01/01/2002	31/12/2002	10/01/2008	13/01/2008
32146	Gimbrede	01/04/2011	30/06/2011	27/07/2012	02/08/2012
32147	Gimont	01/05/1989	31/12/1990	10/06/1991	19/07/1991
32147	Gimont	01/01/1991	31/12/1992	12/01/1995	31/01/1995
32147	Gimont	01/01/1993	30/09/1993	03/04/1996	17/04/1996
32147	Gimont	01/10/1993	31/12/1997	15/07/1998	29/07/1998
32147	Gimont	01/01/1998	30/09/2000	30/04/2002	05/05/2002
32147	Gimont	01/07/2003	30/09/2003	11/01/2005	01/02/2005
32148	Giscaro	01/05/1989	30/06/1998	21/01/1999	05/02/1999
32148	Giscaro	01/07/2003	30/09/2003	11/01/2005	01/02/2005
32148	Giscaro	01/01/2011	31/12/2011	11/07/2012	17/07/2012
32150	Goutz	01/05/1989	31/12/1990	10/06/1991	19/07/1991

Commune		Dates des évènements		Arrêté CATNAT	
N°INSEE	Nom de la commune	Début	Fin	Date de l'arrêté	Parution au JO
32150	Goutz	01/01/1991	31/12/1993	17/07/1996	04/09/1996
32150	Goutz	01/01/1994	30/06/1998	21/01/1999	05/02/1999
32150	Goutz	01/01/2002	30/09/2002	30/04/2003	22/05/2003
32150	Goutz	01/01/2000	30/09/2000	30/04/2003	22/05/2003
32150	Goutz	01/07/1998	31/12/1999	28/10/2003	14/11/2003
32150	Goutz	01/07/2003	30/09/2003	11/01/2005	01/02/2005
32150	Goutz	01/04/2011	30/06/2011	27/07/2012	02/08/2012
32151	Goux	01/06/1989	31/12/1991	20/10/1992	05/11/1992
32151	Goux	01/01/1992	31/12/1997	22/10/1998	13/11/1998
32152	Haget	01/05/1989	31/12/1997	26/05/1998	11/06/1998
32153	Haulies	01/05/1989	31/12/1996	12/03/1998	28/03/1998
32154	Homps	01/01/1995	30/06/1998	19/03/1999	03/04/1999
32156	Idrac-respailles	01/05/1989	30/09/1993	17/06/1996	09/07/1996
32156	Idrac-respailles	01/10/1993	30/06/1998	29/12/1998	13/01/1999
32157	L'isle-arne	01/05/1989	30/06/1998	19/11/1998	11/12/1998
32157	L'isle-arne	01/07/1998	30/09/2000	28/10/2003	14/11/2003
32157	L'isle-arne	01/01/2002	30/09/2002	28/10/2003	14/11/2003
32158	L'isle-bouzon	01/05/1989	31/12/1996	12/03/1998	28/03/1998
32158	L'isle-bouzon	01/01/1997	30/06/1998	21/01/1999	05/02/1999
32158	L'isle-bouzon	01/01/2002	30/09/2002	28/10/2003	14/11/2003
32158	L'isle-bouzon	01/07/1998	30/09/2000	28/10/2003	14/11/2003
32159	L'isle-de-noe	01/05/1989	30/09/1993	17/06/1996	09/07/1996
32160	L'isle-jourdain	01/05/1989	31/12/1990	10/06/1991	19/07/1991
32160	L'isle-jourdain	01/01/1991	31/12/1992	27/05/1994	10/06/1994
32160	L'isle-jourdain	01/01/1993	30/09/1993	03/05/1995	07/05/1995
32160	L'isle-jourdain	01/10/1993	31/12/1995	09/12/1996	20/12/1996
32160	L'isle-jourdain	01/01/1996	30/06/1998	29/12/1998	13/01/1999
32160	L'isle-jourdain	01/01/2000	30/09/2000	29/10/2002	09/11/2002
32160	L'isle-jourdain	01/07/1998	31/12/1999	28/10/2003	14/11/2003
32160	L'isle-jourdain	01/07/2003	30/09/2003	11/01/2005	01/02/2005
32160	L'isle-jourdain	01/01/2006	31/03/2006	18/04/2008	23/04/2008
32160	L'isle-jourdain	01/07/2008	30/09/2008	11/01/2010	14/01/2010
32164	Juillac	01/05/1989	30/09/1996	24/03/1997	12/04/1997
32164	Juillac	01/07/2007	30/09/2007	07/08/2008	13/08/2008
32165	Juilles	01/05/1989	30/09/1993	02/02/1996	14/02/1996
32165	Juilles	01/10/1993	30/06/1998	21/01/1999	05/02/1999
32165	Juilles	01/01/2002	30/09/2002	28/10/2003	14/11/2003
32165	Juilles	01/07/1998	30/09/2000	28/10/2003	14/11/2003
32165	Juilles	01/07/2003	30/09/2003	22/11/2005	13/12/2005
32165	Juilles	01/07/2009	30/09/2009	13/12/2010	13/01/2011
32166	Justian	01/06/1995	31/12/1998	19/05/1999	05/06/1999
32166	Justian	01/04/2011	31/05/2011	27/07/2012	02/08/2012
32167	Laas	01/05/1989	30/09/1993	02/02/1996	14/02/1996
32167	Laas	01/10/1993	31/12/1998	22/06/1999	14/07/1999
32167	Laas	01/07/2009	30/09/2009	13/12/2010	13/01/2011
32169	Labarthe	01/05/1989	30/09/1993	18/08/1995	08/09/1995
32169	Labarthe	01/10/1993	31/12/1997	12/06/1998	01/07/1998
32169	Labarthe	01/01/2002	31/12/2002	25/08/2004	26/08/2004
32171	Labastide-saves	01/05/1989	31/12/1992	12/01/1995	31/01/1995

Commune		Dates des évènements		Arrêté CATNAT	
N°INSEE	Nom de la commune	Début	Fin	Date de l'arrêté	Parution au JO
32171	Labastide-saves	01/01/1993	31/12/1997	15/07/1998	29/07/1998
32171	Labastide-saves	01/07/2003	30/09/2003	11/01/2005	01/02/2005
32172	Labejan	01/05/1989	31/12/1990	10/06/1991	19/07/1991
32172	Labejan	01/01/1991	30/09/1993	03/05/1995	07/05/1995
32172	Labejan	01/10/1993	31/12/1998	19/05/1999	05/06/1999
32172	Labejan	01/06/2011	30/06/2011	27/07/2012	02/08/2012
32173	Labrihe	01/05/1989	31/12/1996	02/02/1998	18/02/1998
32173	Labrihe	01/01/1998	30/09/2000	11/01/2005	01/02/2005
32173	Labrihe	01/01/2002	30/09/2002	11/01/2005	01/02/2005
32173	Labrihe	01/07/2003	30/09/2003	11/01/2005	01/02/2005
32173	Labrihe	01/07/2003	30/09/2003	15/04/2005	23/04/2005
32175	Ladeveze-ville	01/05/1989	31/12/1992	08/03/1994	24/03/1994
32177	Lagarde-hachan	01/05/1989	30/09/1993	26/12/1995	07/01/1996
32181	Laguian-mazous	01/05/1989	31/12/1997	26/05/1998	11/06/1998
32182	Lahas	01/05/1989	31/12/1990	10/06/1991	19/07/1991
32182	Lahas	01/01/1991	30/09/1993	03/05/1995	07/05/1995
32182	Lahas	01/01/1998	30/09/2000	30/04/2002	05/05/2002
32182	Lahas	01/07/2003	30/09/2003	27/07/2006	08/08/2006
32183	Lahitte	01/05/1989	31/12/1997	18/09/1998	03/10/1998
32183	Lahitte	01/07/2003	30/09/2003	11/01/2005	01/02/2005
32183	Lahitte	01/01/2006	31/03/2006	07/10/2008	10/10/2008
32184	Lalanne	01/05/1989	31/12/1992	12/01/1995	31/01/1995
32184	Lalanne	01/07/2003	30/09/2003	22/11/2005	13/12/2005
32185	Lalanne-arque	01/05/1989	31/12/1992	27/05/1994	10/06/1994
32186	Lamaguere	01/05/1989	31/12/1997	18/09/1998	03/10/1998
32187	Lamazere	01/05/1989	30/09/1993	26/12/1995	07/01/1996
32187	Lamazere	01/01/2002	31/12/2002	25/08/2004	26/08/2004
32188	Lamothe-goas	01/05/1989	30/06/1998	19/11/1998	11/12/1998
32188	Lamothe-goas	01/07/2003	30/09/2003	22/02/2007	10/03/2007
32195	Larroque-engalin	01/01/2002	31/12/2002	11/01/2005	01/02/2005
32195	Larroque-engalin	01/05/1989	30/09/1990	11/01/2005	01/02/2005
32197	Larroque-sur-l'osse	01/05/1989	31/12/1990	10/06/1991	19/07/1991
32197	Larroque-sur-l'osse	01/01/1991	30/09/1993	18/03/1996	17/04/1996
32197	Larroque-sur-l'osse	01/10/1993	31/12/1997	15/07/1998	29/07/1998
32197	Larroque-sur-l'osse	01/07/2003	30/09/2003	11/01/2005	01/02/2005
32198	Lartigue	01/05/1989	30/09/1993	18/03/1996	17/04/1996
32199	Lasserade	01/06/1989	31/12/1991	20/10/1992	05/11/1992
32199	Lasserade	01/01/1992	30/09/1993	02/02/1996	14/02/1996
32199	Lasserade	01/10/1993	30/06/1998	21/01/1999	05/02/1999
32200	Lasseran	01/05/1989	31/12/1996	19/09/1997	11/10/1997
32200	Lasseran	01/04/2011	30/06/2011	11/07/2012	17/07/2012
32201	Lasseube-propre	01/05/1989	31/12/1996	19/09/1997	11/10/1997
32201	Lasseube-propre	01/01/2002	31/12/2002	10/01/2008	13/01/2008
32205	Laveraet	01/05/1989	30/09/1993	02/02/1996	14/02/1996
32205	Laveraet	01/10/1993	31/12/1997	15/07/1998	29/07/1998
32206	Laymont	01/05/1989	31/12/1992	08/03/1994	24/03/1994
32206	Laymont	01/01/1993	30/09/1993	24/03/1997	12/04/1997
32206	Laymont	01/01/2002	30/09/2002	28/10/2003	14/11/2003

Commune		Dates des évènements		Arrêté CATNAT	
N°INSEE	Nom de la commune	Début	Fin	Date de l'arrêté	Parution au JO
32206	Laymont	01/01/1998	30/09/2000	28/10/2003	14/11/2003
32206	Laymont	01/07/2003	30/09/2003	11/01/2005	01/02/2005
32206	Laymont	01/04/2011	30/06/2011	27/07/2012	02/08/2012
32207	Leboulain	01/05/1989	31/12/1996	02/02/1998	18/02/1998
32207	Leboulain	01/01/1997	31/12/1998	22/06/1999	14/07/1999
32207	Leboulain	01/07/2003	30/09/2003	27/05/2005	31/05/2005
32207	Leboulain	01/05/2011	30/09/2011	27/07/2012	02/08/2012
32210	Lias	01/05/1989	31/12/1990	10/06/1991	19/07/1991
32210	Lias	01/01/1991	30/09/1993	24/03/1997	12/04/1997
32210	Lias	01/01/2002	30/09/2002	07/08/2003	17/08/2003
32210	Lias	01/01/1998	30/09/2000	07/08/2003	17/08/2003
32213	Lombez	01/05/1989	31/12/1990	04/12/1991	27/12/1991
32213	Lombez	01/01/1991	31/12/1992	08/03/1994	24/03/1994
32213	Lombez	01/01/1993	31/12/1997	18/09/1998	03/10/1998
32213	Lombez	01/01/1998	30/09/2000	30/04/2002	05/05/2002
32213	Lombez	01/07/2003	30/09/2003	11/01/2005	01/02/2005
32213	Lombez	01/01/2002	30/09/2002	11/01/2005	01/02/2005
32213	Lombez	01/01/2006	31/03/2006	18/04/2008	23/04/2008
32213	Lombez	01/04/2011	30/06/2011	27/07/2012	02/08/2012
32215	Loubersan	01/05/1989	30/09/1993	18/03/1996	17/04/1996
32215	Loubersan	01/10/1993	30/06/1998	19/03/1999	03/04/1999
32216	Lourties-monbrun	01/05/1989	30/09/1993	18/03/1996	17/04/1996
32217	Loussitges	01/05/1989	30/09/1993	26/12/1995	07/01/1996
32217	Loussitges	01/10/1993	31/10/1996	24/03/1997	12/04/1997
32221	Lussan	01/05/1989	30/09/1993	26/12/1995	07/01/1996
32221	Lussan	01/01/1998	30/09/2000	29/10/2002	09/11/2002
32221	Lussan	01/07/2003	30/09/2003	22/11/2005	13/12/2005
32221	Lussan	01/01/2002	30/09/2002	10/01/2008	13/01/2008
32225	Malabat	01/05/1989	30/09/1990	27/12/2000	29/12/2000
32226	Manas-bastanous	01/05/1989	31/12/1997	10/08/1998	22/08/1998
32228	Manent-montane	01/05/1989	30/09/1993	03/05/1995	07/05/1995
32229	Mansempuy	01/05/1989	31/12/1997	26/05/1998	11/06/1998
32229	Mansempuy	01/07/2003	30/09/2003	11/01/2005	01/02/2005
32230	Mansencome	01/05/1989	31/12/1992	27/05/1994	10/06/1994
32230	Mansencome	01/01/1993	31/12/1997	12/06/1998	01/07/1998
32230	Mansencome	01/07/2003	30/09/2003	27/05/2005	31/05/2005
32231	Marambat	01/06/1989	31/12/1991	18/05/1993	12/06/1993
32231	Marambat	01/01/1992	30/06/1998	19/11/1998	11/12/1998
32231	Marambat	01/01/2002	31/12/2002	30/04/2003	22/05/2003
32232	Maravat	01/05/1989	31/12/1995	01/10/1996	17/10/1996
32232	Maravat	01/07/2003	30/09/2003	11/01/2005	01/02/2005
32233	Marciac	01/05/1989	30/11/1996	19/09/1997	11/10/1997
32233	Marciac	01/12/1996	31/12/1998	22/06/1999	14/07/1999
32233	Marciac	01/01/2002	31/12/2002	11/01/2005	01/02/2005
32234	Marestaing	01/05/1989	30/09/1993	18/03/1996	17/04/1996
32234	Marestaing	01/07/2003	30/09/2003	22/11/2005	13/12/2005
32234	Marestaing	01/01/2002	30/09/2002	11/06/2008	14/06/2008
32237	Marsan	01/06/1989	31/12/1991	20/10/1992	05/11/1992

Commune		Dates des évènements		Arrêté CATNAT	
N°INSEE	Nom de la commune	Début	Fin	Date de l'arrêté	Parution au JO
32237	Marsan	01/01/1992	31/12/1992	15/11/1994	24/11/1994
32237	Marsan	01/01/1993	30/09/1993	02/02/1996	14/02/1996
32237	Marsan	01/10/1993	31/12/1996	19/09/1997	11/10/1997
32237	Marsan	01/01/1997	31/12/1997	22/10/1998	13/11/1998
32237	Marsan	01/01/1998	30/09/2000	05/02/2004	26/02/2004
32237	Marsan	01/01/2002	30/09/2002	05/02/2004	26/02/2004
32237	Marsan	01/07/2003	30/09/2003	11/01/2005	01/02/2005
32237	Marsan	01/07/2009	30/09/2009	13/12/2010	13/01/2011
32237	Marsan	01/04/2011	30/06/2011	11/07/2012	17/07/2012
32238	Marseillan	01/05/1989	31/12/1997	12/06/1998	01/07/1998
32240	Mascaras	01/05/1989	31/12/1993	17/07/1996	04/09/1996
32240	Mascaras	01/01/2002	31/12/2002	30/04/2003	22/05/2003
32241	Mas-d'auvignon	01/05/1989	31/12/1992	30/06/1994	09/07/1994
32241	Mas-d'auvignon	01/01/1993	31/12/1997	12/06/1998	01/07/1998
32241	Mas-d'auvignon	01/01/2006	31/03/2006	18/04/2008	23/04/2008
32242	Masseube	01/05/1989	31/12/1992	08/03/1994	24/03/1994
32242	Masseube	01/01/1993	30/09/1993	18/08/1995	08/09/1995
32242	Masseube	01/10/1993	30/06/1998	21/01/1999	05/02/1999
32245	Maumusson-laguian	01/05/1989	30/06/1998	21/01/1999	05/02/1999
32247	Maurens	01/06/1989	31/12/1991	18/05/1993	12/06/1993
32247	Maurens	01/01/1992	30/09/1993	18/03/1996	17/04/1996
32247	Maurens	01/10/1993	30/06/1998	19/03/1999	03/04/1999
32247	Maurens	01/01/2002	30/09/2002	28/10/2003	14/11/2003
32247	Maurens	01/07/1998	30/09/2000	28/10/2003	14/11/2003
32247	Maurens	01/07/2003	30/09/2003	22/11/2005	13/12/2005
32247	Maurens	01/04/2011	30/06/2011	11/07/2012	17/07/2012
32250	Meilhan	01/05/1989	30/09/1993	03/05/1995	07/05/1995
32250	Meilhan	01/10/1993	30/06/1998	19/11/1998	11/12/1998
32252	Mielan	01/05/1989	30/09/1993	18/03/1996	17/04/1996
32252	Mielan	01/10/1993	30/06/1998	29/12/1998	13/01/1999
32252	Mielan	01/01/2002	31/12/2002	11/01/2005	01/02/2005
32252	Mielan	01/07/2009	30/09/2009	13/12/2010	13/01/2011
32253	Miradoux	01/05/1989	30/09/1993	18/03/1996	17/04/1996
32253	Miradoux	01/10/1993	31/12/1997	12/06/1998	01/07/1998
32253	Miradoux	01/01/1998	30/09/2000	28/10/2003	14/11/2003
32253	Miradoux	01/07/2003	30/09/2003	11/01/2005	01/02/2005
32254	Miramont-d'astarac	01/05/1989	31/12/1990	04/12/1991	27/12/1991
32254	Miramont-d'astarac	01/01/1991	30/09/1993	18/03/1996	17/04/1996
32254	Miramont-d'astarac	01/10/1993	31/12/1997	12/06/1998	01/07/1998
32255	Miramont-latour	01/05/1989	31/12/1990	10/06/1991	19/07/1991
32255	Miramont-latour	01/01/1991	31/12/1997	18/09/1998	03/10/1998
32255	Miramont-latour	01/01/1998	30/09/2000	15/11/2001	01/12/2001
32255	Miramont-latour	01/07/2003	30/09/2003	11/01/2005	01/02/2005
32255	Miramont-latour	01/04/2011	30/06/2011	11/07/2012	17/07/2012
32256	Mirande	01/05/1989	31/12/1990	10/06/1991	19/07/1991
32256	Mirande	01/01/1991	30/09/1993	17/06/1996	09/07/1996
32256	Mirande	01/10/1993	31/12/1997	26/05/1998	11/06/1998
32256	Mirande	01/01/2002	31/12/2002	05/02/2004	26/02/2004

Commune		Dates des évènements		Arrêté CATNAT	
N°INSEE	Nom de la commune	Début	Fin	Date de l'arrêté	Parution au JO
32256	Mirande	01/07/2009	30/09/2009	21/02/2011	25/02/2011
32257	Mirannes	01/05/1989	31/12/1996	12/03/1998	28/03/1998
32258	Mirepoix	01/05/1989	30/09/1993	18/03/1996	17/04/1996
32258	Mirepoix	01/10/1993	31/12/1996	12/03/1998	28/03/1998
32258	Mirepoix	01/01/1998	31/12/1999	28/10/2003	14/11/2003
32258	Mirepoix	01/07/2003	30/09/2003	11/01/2005	01/02/2005
32260	Monbardon	01/05/1989	31/12/1992	27/05/1994	10/06/1994
32260	Monbardon	01/01/1993	30/09/1993	02/02/1996	14/02/1996
32261	Monblanc	01/06/1989	31/12/1991	18/05/1993	12/06/1993
32261	Monblanc	01/01/1992	31/12/1992	15/11/1994	24/11/1994
32261	Monblanc	01/01/1993	31/12/1996	19/09/1997	11/10/1997
32261	Monblanc	01/01/1998	30/09/2000	07/08/2003	17/08/2003
32261	Monblanc	01/01/2002	30/09/2002	07/08/2003	17/08/2003
32261	Monblanc	01/07/2003	30/09/2003	11/01/2005	01/02/2005
32262	Monbrun	01/06/1989	31/12/1991	18/05/1993	12/06/1993
32262	Monbrun	01/01/1992	30/06/1998	29/12/1998	13/01/1999
32262	Monbrun	01/07/1998	30/09/2000	30/04/2002	05/05/2002
32262	Monbrun	01/01/2002	30/09/2002	05/02/2004	26/02/2004
32262	Monbrun	01/07/2008	30/09/2008	20/07/2009	23/07/2009
32262	Monbrun	01/06/2011	30/06/2011	11/07/2012	17/07/2012
32263	Moncassin	01/05/1989	31/12/1996	12/03/1998	28/03/1998
32265	Monclar-sur-losse	01/05/1989	30/09/1993	18/08/1995	08/09/1995
32265	Monclar-sur-losse	01/10/1993	31/12/1998	22/06/1999	14/07/1999
32266	Moncorneil-grazan	01/05/1989	31/12/1990	10/06/1991	19/07/1991
32266	Moncorneil-grazan	01/01/1991	31/12/1992	15/11/1994	24/11/1994
32266	Moncorneil-grazan	01/01/1993	30/09/1993	03/04/1996	17/04/1996
32266	Moncorneil-grazan	01/10/1993	31/12/1996	12/03/1998	28/03/1998
32267	Monferran-plaves	01/05/1989	31/12/1995	21/01/1997	05/02/1997
32267	Monferran-plaves	01/01/2002	31/12/2002	08/07/2003	26/07/2003
32268	Monferran-saves	01/05/1989	31/12/1992	08/03/1994	24/03/1994
32268	Monferran-saves	01/01/1993	30/09/1993	03/05/1995	07/05/1995
32268	Monferran-saves	01/10/1993	31/12/1996	02/02/1998	18/02/1998
32268	Monferran-saves	01/01/1998	31/12/1998	27/12/2000	29/12/2000
32268	Monferran-saves	01/07/2003	30/09/2003	11/01/2005	01/02/2005
32268	Monferran-saves	01/01/2006	31/03/2006	18/04/2008	23/04/2008
32269	Monfort	01/05/1989	30/06/1998	21/01/1999	05/02/1999
32269	Monfort	01/07/2003	30/09/2003	11/01/2005	01/02/2005
32270	Mongausy	01/05/1989	31/12/1992	08/03/1994	24/03/1994
32270	Mongausy	01/01/1993	30/09/1993	03/05/1995	07/05/1995
32270	Mongausy	01/10/1993	30/06/1998	19/03/1999	03/04/1999
32270	Mongausy	01/07/2003	30/09/2003	22/11/2005	13/12/2005
32272	Monlaur-bernet	01/05/1989	30/09/1993	02/02/1996	14/02/1996
32272	Monlaur-bernet	01/10/1993	31/12/1997	12/06/1998	01/07/1998
32273	Monlezun	01/05/1989	31/12/1996	12/03/1998	28/03/1998
32273	Monlezun	01/01/2002	31/12/2002	30/04/2003	22/05/2003
32275	Monpardiac	01/05/1989	30/09/1990	30/04/2003	22/05/2003
32276	Montadet	01/05/1989	31/12/1992	08/03/1994	24/03/1994
32276	Montadet	01/01/1993	30/09/1993	24/03/1997	12/04/1997

Commune		Dates des évènements		Arrêté CATNAT	
N°INSEE	Nom de la commune	Début	Fin	Date de l'arrêté	Parution au JO
32276	Montadet	01/10/1993	31/12/1998	22/06/1999	14/07/1999
32276	Montadet	01/07/2003	30/09/2003	11/01/2005	01/02/2005
32277	Montamat	01/05/1989	31/12/1992	08/03/1994	24/03/1994
32277	Montamat	01/01/1993	31/12/1998	22/06/1999	14/07/1999
32277	Montamat	01/01/1999	30/09/2000	05/02/2004	26/02/2004
32277	Montamat	01/01/2002	30/09/2002	05/02/2004	26/02/2004
32277	Montamat	01/07/2003	30/09/2003	22/11/2005	13/12/2005
32277	Montamat	01/04/2011	30/06/2011	27/07/2012	02/08/2012
32278	Montaut	01/05/1989	31/12/1997	12/06/1998	01/07/1998
32279	Montaut-les-creneaux	01/05/1989	31/12/1990	10/06/1991	19/07/1991
32279	Montaut-les-creneaux	01/01/1991	30/09/1993	18/08/1995	08/09/1995
32279	Montaut-les-creneaux	01/10/1993	31/12/1997	15/07/1998	29/07/1998
32279	Montaut-les-creneaux	01/01/1998	30/09/2000	07/08/2003	17/08/2003
32279	Montaut-les-creneaux	01/01/2002	30/09/2002	07/08/2003	17/08/2003
32279	Montaut-les-creneaux	01/07/2003	30/09/2003	22/11/2005	13/12/2005
32279	Montaut-les-creneaux	01/01/2007	31/03/2007	07/08/2008	13/08/2008
32279	Montaut-les-creneaux	01/07/2009	30/09/2009	13/12/2010	13/01/2011
32279	Montaut-les-creneaux	01/04/2011	30/09/2011	11/07/2012	17/07/2012
32280	Mont-d'astarac	01/05/1989	30/09/1993	02/02/1996	14/02/1996
32280	Mont-d'astarac	01/10/1993	31/12/1998	19/05/1999	05/06/1999
32281	Mont-de-marrast	01/05/1989	31/12/1993	17/07/1996	04/09/1996
32281	Mont-de-marrast	01/01/1994	31/12/1998	19/05/1999	05/06/1999
32282	Montegut	01/05/1989	31/12/1990	10/06/1991	19/07/1991
32282	Montegut	01/01/1991	31/12/1992	12/01/1995	31/01/1995
32282	Montegut	01/01/1993	30/09/1993	17/06/1996	09/07/1996
32282	Montegut	01/01/1993	31/12/1993	01/10/1996	17/10/1996
32282	Montegut	01/10/1993	31/12/1997	15/07/1998	29/07/1998
32282	Montegut	01/01/2002	31/12/2002	05/02/2004	26/02/2004
32282	Montegut	01/07/2003	30/09/2003	22/11/2005	13/12/2005
32282	Montegut	01/07/2009	30/09/2009	13/12/2010	13/01/2011
32283	Montegut-arros	01/05/1989	31/12/1996	19/09/1997	11/10/1997
32283	Montegut-arros	01/01/2002	31/12/2002	30/04/2003	22/05/2003
32284	Montegut-saves	01/05/1989	31/12/1992	30/06/1994	09/07/1994
32284	Montegut-saves	01/01/1993	30/09/1993	17/06/1996	09/07/1996
32284	Montegut-saves	01/01/1998	31/12/1998	27/12/2000	29/12/2000
32284	Montegut-saves	01/07/2003	30/09/2003	22/11/2005	13/12/2005
32285	Montesquiou	01/05/1989	30/09/1993	02/02/1996	14/02/1996
32285	Montesquiou	01/10/1993	31/12/1997	12/06/1998	01/07/1998
32285	Montesquiou	01/01/2002	31/12/2002	05/02/2004	26/02/2004
32285	Montesquiou	01/07/2009	30/09/2009	21/02/2011	25/02/2011
32286	Montestruc-sur-gers	01/05/1989	31/12/1990	10/06/1991	19/07/1991
32286	Montestruc-sur-gers	01/01/1991	30/09/1993	18/03/1996	17/04/1996
32286	Montestruc-sur-gers	01/10/1993	31/12/1997	12/06/1998	01/07/1998
32286	Montestruc-sur-gers	01/01/1998	30/09/2000	28/10/2003	14/11/2003
32286	Montestruc-sur-gers	01/07/2003	30/09/2003	11/01/2005	01/02/2005
32287	Monties	01/05/1989	31/12/1992	08/03/1994	24/03/1994
32287	Monties	01/01/1993	30/09/1993	03/04/1996	17/04/1996
32288	Montiron	01/05/1989	31/12/1992	12/01/1995	31/01/1995

Commune		Dates des évènements		Arrêté CATNAT	
N°INSEE	Nom de la commune	Début	Fin	Date de l'arrêté	Parution au JO
32288	Montiron	01/01/1993	31/12/1997	15/07/1998	29/07/1998
32288	Montiron	01/07/2003	30/09/2003	22/11/2005	13/12/2005
32288	Montiron	01/01/2011	30/06/2011	11/07/2012	17/07/2012
32289	Montpezat	01/05/1989	31/12/1992	08/03/1994	24/03/1994
32289	Montpezat	01/07/2003	30/09/2003	11/01/2005	01/02/2005
32292	Mouchan	01/05/1989	31/12/1990	10/06/1991	19/07/1991
32292	Mouchan	01/01/1991	31/12/1992	19/09/1997	11/10/1997
32292	Mouchan	01/01/1993	31/12/1997	26/05/1998	11/06/1998
32292	Mouchan	01/01/2002	31/12/2002	28/10/2003	14/11/2003
32292	Mouchan	01/07/2003	30/09/2003	22/11/2005	13/12/2005
32293	Mouches	01/05/1989	31/12/1995	21/01/1997	05/02/1997
32294	Mourede	01/01/1990	31/12/1998	19/05/1999	05/06/1999
32295	Nizas	01/05/1989	31/12/1992	30/06/1994	09/07/1994
32295	Nizas	01/01/1993	30/09/1993	17/06/1996	09/07/1996
32295	Nizas	01/07/2003	30/09/2003	11/01/2005	01/02/2005
32297	Noilhan	01/05/1989	31/12/1992	15/11/1994	24/11/1994
32297	Noilhan	01/01/1993	31/12/1998	19/05/1999	05/06/1999
32297	Noilhan	01/07/2003	30/09/2003	11/01/2005	01/02/2005
32298	Nougaroulet	01/06/1989	31/12/1991	20/10/1992	05/11/1992
32298	Nougaroulet	01/01/1992	31/12/1992	12/03/1998	28/03/1998
32298	Nougaroulet	01/01/1993	31/12/1997	22/10/1998	13/11/1998
32298	Nougaroulet	01/01/2002	30/09/2002	05/02/2004	26/02/2004
32298	Nougaroulet	01/01/1998	30/09/2000	05/02/2004	26/02/2004
32298	Nougaroulet	01/07/2003	30/09/2003	11/01/2005	01/02/2005
32298	Nougaroulet	01/07/2009	30/09/2009	13/12/2010	13/01/2011
32300	Orbessan	01/05/1989	30/09/1993	03/05/1995	07/05/1995
32300	Orbessan	01/10/1993	31/12/1998	19/05/1999	05/06/1999
32300	Orbessan	01/04/2011	30/06/2011	27/07/2012	02/08/2012
32301	Ordan-larroque	01/06/1989	31/12/1991	20/10/1992	05/11/1992
32301	Ordan-larroque	01/01/1992	30/09/1993	03/04/1996	17/04/1996
32301	Ordan-larroque	01/01/1998	31/12/1999	06/07/2001	18/07/2001
32301	Ordan-larroque	01/07/2003	30/09/2003	11/01/2005	01/02/2005
32301	Ordan-larroque	01/07/2009	30/09/2009	13/12/2010	13/01/2011
32301	Ordan-larroque	01/05/2011	30/09/2011	11/07/2012	17/07/2012
32302	Ornezan	01/05/1989	31/12/1995	21/01/1997	05/02/1997
32303	Pallanne	01/05/1989	30/09/1993	02/02/1996	14/02/1996
32303	Pallanne	01/10/1993	30/06/1998	19/03/1999	03/04/1999
32304	Panassac	01/05/1989	31/12/1992	30/06/1994	09/07/1994
32304	Panassac	01/01/1993	30/09/1993	03/04/1996	17/04/1996
32304	Panassac	01/10/1993	31/12/1998	19/05/1999	05/06/1999
32306	Pauilhac	01/05/1989	31/12/1990	10/06/1991	19/07/1991
32306	Pauilhac	01/01/1991	31/12/1992	27/05/1994	10/06/1994
32306	Pauilhac	01/01/1993	30/09/1993	24/03/1997	12/04/1997
32306	Pauilhac	01/10/1993	30/06/1998	19/11/1998	11/12/1998
32306	Pauilhac	01/07/1998	30/09/2000	11/01/2005	01/02/2005
32306	Pauilhac	01/07/2003	30/09/2003	11/01/2005	01/02/2005
32306	Pauilhac	01/01/2002	30/09/2002	11/01/2005	01/02/2005
32306	Pauilhac	01/04/2011	30/06/2011	27/07/2012	02/08/2012

Commune		Dates des évènements		Arrêté CATNAT	
N°INSEE	Nom de la commune	Début	Fin	Date de l'arrêté	Parution au JO
32307	Pavie	01/05/1989	31/12/1990	10/06/1991	19/07/1991
32307	Pavie	01/01/1991	31/12/1992	27/05/1994	10/06/1994
32307	Pavie	01/01/1993	30/09/1993	03/05/1995	07/05/1995
32307	Pavie	01/10/1993	31/10/1996	24/03/1997	12/04/1997
32307	Pavie	01/01/2002	31/12/2002	05/02/2004	26/02/2004
32307	Pavie	01/07/2009	30/09/2009	13/12/2010	13/01/2011
32308	Pebees	01/05/1989	31/12/1992	12/01/1995	31/01/1995
32308	Pebees	01/01/1998	30/09/2000	29/10/2002	09/11/2002
32308	Pebees	01/07/2003	30/09/2003	06/02/2006	14/02/2006
32309	Pellefigue	01/05/1989	30/09/1993	03/05/1995	07/05/1995
32309	Pellefigue	01/01/1998	30/09/2000	29/10/2002	09/11/2002
32311	Pergain-taillac	01/07/2003	30/09/2003	27/07/2006	08/08/2006
32311	Pergain-taillac	01/07/2005	30/09/2005	20/02/2008	22/02/2008
32311	Pergain-taillac	01/01/2005	31/03/2005	20/02/2008	22/02/2008
32313	Pessoulens	01/01/1998	31/12/1998	27/12/2000	29/12/2000
32313	Pessoulens	01/05/1989	30/09/1990	27/12/2000	29/12/2000
32313	Pessoulens	01/03/1992	30/06/1992	27/12/2000	29/12/2000
32313	Pessoulens	01/01/2002	30/09/2002	11/01/2005	01/02/2005
32313	Pessoulens	01/07/2003	30/09/2003	11/01/2005	01/02/2005
32313	Pessoulens	01/01/1999	30/09/2000	11/01/2005	01/02/2005
32314	Peyrecave	01/01/1992	30/06/1992	10/01/2008	13/01/2008
32314	Peyrecave	01/01/1998	30/09/2000	10/01/2008	13/01/2008
32314	Peyrecave	01/01/2002	30/09/2002	10/01/2008	13/01/2008
32314	Peyrecave	01/05/1989	30/09/1990	10/01/2008	13/01/2008
32315	Peyrusse-grande	01/05/1989	31/12/1990	04/12/1991	27/12/1991
32315	Peyrusse-grande	01/01/1991	31/12/1997	22/10/1998	13/11/1998
32316	Peyrusse-massas	01/05/1989	31/12/1993	01/10/1996	17/10/1996
32316	Peyrusse-massas	01/01/1998	30/09/2000	07/08/2003	17/08/2003
32316	Peyrusse-massas	01/01/2002	30/09/2002	07/08/2003	17/08/2003
32316	Peyrusse-massas	01/01/2006	31/03/2006	18/04/2008	23/04/2008
32317	Peyrusse-vieille	01/05/1989	30/09/1993	26/12/1995	07/01/1996
32317	Peyrusse-vieille	01/10/1993	31/12/1998	22/06/1999	14/07/1999
32318	Pis	01/05/1989	31/12/1992	08/03/1994	24/03/1994
32318	Pis	01/01/1998	31/12/1999	06/07/2001	18/07/2001
32318	Pis	01/07/2003	30/09/2003	27/05/2005	31/05/2005
32319	Plaisance	01/05/1989	30/06/1998	21/01/1999	05/02/1999
32319	Plaisance	01/01/2002	31/12/2002	30/04/2003	22/05/2003
32319	Plaisance	01/04/2011	30/06/2011	27/07/2012	02/08/2012
32321	Polastron	01/06/1989	31/12/1991	18/05/1993	12/06/1993
32321	Polastron	01/01/1992	30/09/1993	03/05/1995	07/05/1995
32321	Polastron	01/01/1998	31/12/1998	27/12/2000	29/12/2000
32321	Polastron	01/01/1999	30/09/2000	11/01/2005	01/02/2005
32321	Polastron	01/01/2002	30/09/2002	11/01/2005	01/02/2005
32321	Polastron	01/07/2003	30/09/2003	11/01/2005	01/02/2005
32322	Pompjac	01/05/1989	30/09/1993	03/05/1995	07/05/1995
32322	Pompjac	01/10/1993	31/12/1996	02/02/1998	18/02/1998
32322	Pompjac	01/07/2003	30/09/2003	11/01/2005	01/02/2005
32322	Pompjac	01/01/1998	30/09/2000	11/01/2005	01/02/2005

Commune		Dates des évènements		Arrêté CATNAT	
N°INSEE	Nom de la commune	Début	Fin	Date de l'arrêté	Parution au JO
32322	Pompiac	01/01/2002	30/09/2002	11/01/2005	01/02/2005
32323	Ponsampere	01/05/1989	30/09/1993	18/08/1995	08/09/1995
32324	Ponsan-soubiran	01/05/1989	30/11/1996	19/09/1997	11/10/1997
32326	Pouylebon	01/05/1989	31/12/1992	15/11/1994	24/11/1994
32327	Pouy-loubrin	01/05/1989	30/09/1993	03/05/1995	07/05/1995
32327	Pouy-loubrin	01/01/2002	31/12/2002	08/07/2003	26/07/2003
32328	Pouy-roquelaure	01/07/2003	30/09/2003	27/07/2006	08/08/2006
32328	Pouy-roquelaure	01/01/2002	31/12/2002	10/01/2008	13/01/2008
32330	Prechac-sur-adour	01/05/1989	31/12/1992	15/11/1994	24/11/1994
32330	Prechac-sur-adour	01/01/2002	31/12/2002	05/02/2004	26/02/2004
32331	Preignan	01/05/1989	31/12/1992	30/06/1994	09/07/1994
32331	Preignan	01/01/1993	30/09/1993	03/04/1996	17/04/1996
32331	Preignan	01/10/1993	31/12/1997	22/10/1998	13/11/1998
32331	Preignan	01/01/1998	30/09/2000	28/10/2003	14/11/2003
32331	Preignan	01/07/2003	30/09/2003	22/11/2005	13/12/2005
32331	Preignan	01/01/2002	30/09/2002	10/01/2008	13/01/2008
32331	Preignan	01/01/2007	31/03/2007	07/08/2008	13/08/2008
32331	Preignan	01/04/2011	30/09/2011	11/07/2012	17/07/2012
32332	Preneron	01/05/1989	30/09/1993	26/12/1995	07/01/1996
32332	Preneron	01/10/1993	31/12/1998	22/06/1999	14/07/1999
32332	Preneron	01/01/2002	31/12/2002	11/01/2005	01/02/2005
32334	Pujaudran	01/05/1989	31/12/1990	04/12/1991	27/12/1991
32334	Pujaudran	01/01/1991	31/12/1992	08/03/1994	24/03/1994
32334	Pujaudran	01/01/1993	31/12/1996	08/07/1997	19/07/1997
32334	Pujaudran	01/01/1998	31/12/1998	27/12/2000	29/12/2000
32334	Pujaudran	01/01/1999	30/09/2000	05/02/2004	26/02/2004
32334	Pujaudran	01/01/2002	30/09/2002	05/02/2004	26/02/2004
32334	Pujaudran	01/07/2003	30/09/2003	11/01/2005	01/02/2005
32334	Pujaudran	01/07/2008	30/09/2008	11/01/2010	14/01/2010
32334	Pujaudran	01/04/2011	30/06/2011	11/07/2012	17/07/2012
32335	Puycasquier	01/05/1989	31/12/1995	09/12/1996	20/12/1996
32335	Puycasquier	01/01/1996	31/12/1997	18/09/1998	03/10/1998
32335	Puycasquier	01/01/1998	31/12/1998	27/12/2000	29/12/2000
32335	Puycasquier	01/01/1999	30/09/2000	30/04/2002	05/05/2002
32335	Puycasquier	01/07/2003	30/09/2003	11/01/2005	01/02/2005
32335	Puycasquier	01/05/2011	30/06/2011	11/07/2012	17/07/2012
32336	Puylausic	01/06/1989	31/12/1991	18/05/1993	12/06/1993
32336	Puylausic	01/01/1992	30/09/1993	18/08/1995	08/09/1995
32336	Puylausic	01/01/1998	31/12/1998	27/12/2000	29/12/2000
32336	Puylausic	01/07/2003	30/09/2003	11/01/2005	01/02/2005
32337	Puysegur	01/05/1989	31/12/1997	12/06/1998	01/07/1998
32337	Puysegur	01/01/1998	31/12/1998	27/12/2000	29/12/2000
32337	Puysegur	01/01/1999	30/09/2000	30/04/2002	05/05/2002
32337	Puysegur	01/07/2003	30/09/2003	11/01/2005	01/02/2005
32337	Puysegur	01/01/2002	30/09/2002	11/01/2005	01/02/2005
32339	Razengues	01/05/1989	31/12/1997	10/08/1998	22/08/1998
32339	Razengues	01/01/2002	30/09/2002	05/02/2004	26/02/2004
32339	Razengues	01/01/1998	30/09/2000	05/02/2004	26/02/2004

Commune		Dates des évènements		Arrêté CATNAT	
N°INSEE	Nom de la commune	Début	Fin	Date de l'arrêté	Parution au JO
32339	Razengues	01/07/2003	30/09/2003	11/01/2005	01/02/2005
32342	Ricourt	01/06/1996	31/12/1998	22/06/1999	14/07/1999
32342	Ricourt	01/01/2002	31/12/2002	11/01/2005	01/02/2005
32343	Riguepeu	01/05/1989	31/12/1990	04/12/1991	27/12/1991
32343	Riguepeu	01/01/1991	30/09/1993	03/05/1995	07/05/1995
32343	Riguepeu	01/10/1993	31/12/1996	12/03/1998	28/03/1998
32343	Riguepeu	01/07/2009	30/09/2009	13/12/2010	13/01/2011
32346	Roquebrune	01/06/1989	31/12/1991	20/10/1992	05/11/1992
32346	Roquebrune	01/01/1992	30/09/1993	02/02/1996	14/02/1996
32347	Roquefort	01/05/1989	31/12/1993	01/10/1996	17/10/1996
32347	Roquefort	01/01/1994	30/06/1998	19/03/1999	03/04/1999
32347	Roquefort	01/01/2002	30/09/2002	11/01/2005	01/02/2005
32347	Roquefort	01/07/1998	30/09/2000	11/01/2005	01/02/2005
32347	Roquefort	01/07/2003	30/09/2003	11/01/2005	01/02/2005
32349	Roquelaure-saint-aubin	01/05/1989	30/09/1993	02/02/1996	14/02/1996
32349	Roquelaure-saint-aubin	01/10/1993	31/12/1998	22/06/1999	14/07/1999
32349	Roquelaure-saint-aubin	01/01/2002	30/09/2002	05/02/2004	26/02/2004
32349	Roquelaure-saint-aubin	01/01/1999	30/09/2000	05/02/2004	26/02/2004
32349	Roquelaure-saint-aubin	01/07/2003	30/09/2003	11/01/2005	01/02/2005
32350	Roquepine	01/07/2003	30/09/2003	22/11/2005	13/12/2005
32353	Sabaillan	01/05/1989	31/12/1992	08/03/1994	24/03/1994
32353	Sabaillan	01/01/1993	30/06/1998	19/03/1999	03/04/1999
32355	Sadeillan	01/05/1989	30/09/1990	27/12/2000	29/12/2000
32355	Sadeillan	01/01/2002	31/12/2002	11/01/2005	01/02/2005
32356	Saint-andre	01/05/1989	31/12/1990	10/06/1991	19/07/1991
32356	Saint-andre	01/01/1991	30/09/1993	26/12/1995	07/01/1996
32356	Saint-andre	01/01/1998	30/09/2000	05/02/2004	26/02/2004
32356	Saint-andre	01/01/2002	30/09/2002	05/02/2004	26/02/2004
32356	Saint-andre	01/07/2003	30/09/2003	11/01/2005	01/02/2005
32357	Sainte-anne	01/05/1989	31/12/1996	19/09/1997	11/10/1997
32357	Sainte-anne	01/07/2003	30/09/2003	11/01/2005	01/02/2005
32358	Saint-antoine	01/01/1992	30/09/1993	17/06/1996	09/07/1996
32358	Saint-antoine	01/01/2009	30/09/2009	13/12/2010	13/01/2011
32359	Saint-antonin	01/05/1989	31/12/1996	12/03/1998	28/03/1998
32359	Saint-antonin	01/01/1997	31/12/1998	19/05/1999	05/06/1999
32359	Saint-antonin	01/03/1999	31/10/1999	28/10/2003	14/11/2003
32359	Saint-antonin	01/01/2002	30/09/2002	05/02/2004	26/02/2004
32359	Saint-antonin	01/11/1999	30/09/2000	05/02/2004	26/02/2004
32359	Saint-antonin	01/07/2003	30/09/2003	27/05/2005	31/05/2005
32359	Saint-antonin	01/04/2011	30/06/2011	27/07/2012	02/08/2012
32360	Saint-arailles	01/05/1989	31/12/1997	12/06/1998	01/07/1998
32361	Saint-arroman	01/05/1989	31/12/1990	10/06/1991	19/07/1991
32361	Saint-arroman	01/01/1991	30/09/1993	26/12/1995	07/01/1996
32362	Saint-aunix-lengros	01/05/1989	31/12/1995	09/12/1996	20/12/1996
32363	Sainte-aurence-cazaux	01/06/1989	31/12/1991	20/10/1992	05/11/1992
32363	Sainte-aurence-cazaux	01/01/1992	30/06/1998	21/01/1999	05/02/1999
32364	Saint-avit-frandat	01/01/2002	31/12/2002	11/01/2005	01/02/2005
32364	Saint-avit-frandat	01/07/2003	30/09/2003	27/05/2005	31/05/2005

Commune		Dates des évènements		Arrêté CATNAT	
N°INSEE	Nom de la commune	Début	Fin	Date de l'arrêté	Parution au JO
32365	Saint-blancard	01/05/1989	31/12/1992	12/01/1995	31/01/1995
32365	Saint-blancard	01/01/1993	31/12/1998	22/06/1999	14/07/1999
32365	Saint-blancard	01/01/2002	31/12/2002	08/07/2003	26/07/2003
32366	Saint-bres	01/05/1989	31/12/1992	08/03/1994	24/03/1994
32366	Saint-bres	01/01/1998	30/09/2000	27/12/2001	18/01/2002
32366	Saint-bres	01/07/2003	30/09/2003	27/05/2005	31/05/2005
32367	Saint-christaud	01/05/1989	31/12/1990	10/06/1991	19/07/1991
32367	Saint-christaud	01/01/1991	30/09/1993	03/04/1996	17/04/1996
32368	Sainte-christie	01/05/1989	30/11/1996	19/09/1997	11/10/1997
32368	Sainte-christie	01/12/1996	31/12/1998	19/05/1999	05/06/1999
32368	Sainte-christie	01/07/2003	30/09/2003	11/01/2005	01/02/2005
32371	Saint-creac	01/05/1989	31/12/1997	18/09/1998	03/10/1998
32371	Saint-creac	01/01/1998	31/12/1998	27/12/2000	29/12/2000
32371	Saint-creac	01/07/2003	30/09/2003	11/01/2005	01/02/2005
32372	Saint-cricq	01/05/1989	30/09/1993	17/06/1996	09/07/1996
32372	Saint-cricq	01/10/1993	30/06/1998	29/12/1998	13/01/1999
32372	Saint-cricq	01/07/2003	30/09/2003	11/01/2005	01/02/2005
32372	Saint-cricq	01/06/2011	30/06/2011	11/07/2012	17/07/2012
32373	Sainte-dode	01/05/1989	30/09/1993	03/05/1995	07/05/1995
32373	Sainte-dode	01/10/1993	31/12/1998	22/06/1999	14/07/1999
32374	Saint-elix	01/05/1989	30/09/1993	26/12/1995	07/01/1996
32374	Saint-elix	01/07/2003	30/09/2003	11/01/2005	01/02/2005
32374	Saint-elix	01/04/2011	30/06/2011	11/07/2012	17/07/2012
32375	Saint-elix-theux	01/05/1989	31/12/1995	09/12/1996	20/12/1996
32375	Saint-elix-theux	01/01/1996	30/06/1998	19/03/1999	03/04/1999
32376	Sainte-gemme	01/05/1989	31/12/1995	09/12/1996	20/12/1996
32377	Saint-georges	01/05/1989	31/12/1996	19/09/1997	11/10/1997
32379	Saint-germier	01/05/1989	31/12/1995	21/01/1997	05/02/1997
32379	Saint-germier	01/01/1998	30/09/2000	29/10/2002	09/11/2002
32379	Saint-germier	01/07/2003	30/09/2003	11/01/2005	01/02/2005
32381	Saint-jean-le-comtal	01/05/1989	30/09/1993	17/06/1996	09/07/1996
32382	Saint-jean-poutge	01/05/1989	31/12/1992	15/11/1994	24/11/1994
32382	Saint-jean-poutge	01/01/1993	30/09/1993	02/02/1996	14/02/1996
32382	Saint-jean-poutge	01/10/1993	31/12/1997	18/09/1998	03/10/1998
32383	Saint-justin	01/05/1989	31/12/1996	19/09/1997	11/10/1997
32383	Saint-justin	01/01/2002	31/12/2002	10/01/2008	13/01/2008
32384	Saint-lary	01/01/2002	30/09/2002	28/10/2003	14/11/2003
32384	Saint-lary	01/03/1992	30/06/1992	28/10/2003	14/11/2003
32384	Saint-lary	01/05/1989	30/09/1990	28/10/2003	14/11/2003
32384	Saint-lary	01/01/1998	30/09/2000	28/10/2003	14/11/2003
32384	Saint-lary	01/07/2003	30/09/2003	22/11/2005	13/12/2005
32385	Saint-leonard	01/05/1989	30/06/1998	19/03/1999	03/04/1999
32385	Saint-leonard	01/01/2002	30/09/2002	11/01/2005	01/02/2005
32385	Saint-leonard	01/01/2000	30/09/2000	11/01/2005	01/02/2005
32385	Saint-leonard	01/07/2003	30/09/2003	11/01/2005	01/02/2005
32386	Saint-lizier-du-plante	01/06/1989	31/12/1991	18/05/1993	12/06/1993
32386	Saint-lizier-du-plante	01/01/1992	30/09/1993	18/08/1995	08/09/1995
32386	Saint-lizier-du-plante	01/01/1998	30/09/2000	30/04/2002	05/05/2002

Commune		Dates des évènements		Arrêté CATNAT	
N°INSEE	Nom de la commune	Début	Fin	Date de l'arrêté	Parution au JO
32386	Saint-lizier-du-plante	01/07/2003	30/09/2003	22/11/2005	13/12/2005
32386	Saint-lizier-du-plante	01/01/2002	30/09/2002	18/04/2008	23/04/2008
32387	Saint-loube	01/05/1989	30/09/1993	02/02/1996	14/02/1996
32387	Saint-loube	01/07/2003	30/09/2003	11/01/2005	01/02/2005
32388	Sainte-marie	01/06/1989	31/12/1991	20/10/1992	05/11/1992
32388	Sainte-marie	01/01/1992	30/09/1993	18/08/1995	08/09/1995
32388	Sainte-marie	01/01/1998	31/12/1998	27/12/2000	29/12/2000
32388	Sainte-marie	01/07/2003	30/09/2003	11/01/2005	01/02/2005
32389	Saint-martin	01/06/1989	31/12/1991	20/10/1992	05/11/1992
32389	Saint-martin	01/01/1992	30/09/1993	18/03/1996	17/04/1996
32389	Saint-martin	01/10/1993	30/06/1998	19/11/1998	11/12/1998
32389	Saint-martin	01/07/2009	30/09/2009	13/12/2010	13/01/2011
32391	Saint-martin-de-goyne	01/05/1989	30/09/1990	27/12/2000	29/12/2000
32391	Saint-martin-de-goyne	01/07/2003	30/09/2003	27/05/2005	31/05/2005
32391	Saint-martin-de-goyne	01/04/2011	30/06/2011	11/07/2012	17/07/2012
32392	Saint-martin-gimois	01/05/1989	30/09/1993	18/08/1995	08/09/1995
32392	Saint-martin-gimois	01/07/2003	30/09/2003	11/01/2005	01/02/2005
32392	Saint-martin-gimois	01/04/2011	30/06/2011	27/07/2012	02/08/2012
32393	Saint-maur	01/05/1989	31/12/1992	30/06/1994	09/07/1994
32394	Saint-medard	01/05/1989	30/09/1996	24/03/1997	12/04/1997
32395	Sainte-mere	01/05/1989	31/12/1992	12/01/1995	31/01/1995
32395	Sainte-mere	01/01/1993	30/09/1993	03/04/1996	17/04/1996
32395	Sainte-mere	01/10/1993	31/12/1997	22/10/1998	13/11/1998
32395	Sainte-mere	01/07/2003	30/09/2003	11/01/2005	01/02/2005
32395	Sainte-mere	01/01/2002	31/12/2002	11/01/2005	01/02/2005
32395	Sainte-mere	01/04/2011	30/06/2011	27/07/2012	02/08/2012
32396	Saint-mezard	01/07/2003	30/09/2003	22/11/2005	13/12/2005
32396	Saint-mezard	01/01/2002	31/12/2002	10/01/2008	13/01/2008
32397	Saint-michel	01/05/1989	30/09/1993	26/12/1995	07/01/1996
32399	Saint-orens	01/05/1989	31/12/1997	12/06/1998	01/07/1998
32401	Saint-ost	01/05/1989	30/11/1996	19/09/1997	11/10/1997
32403	Saint-pierre-d'aubezies	01/05/1989	31/12/1992	30/06/1994	09/07/1994
32403	Saint-pierre-d'aubezies	01/01/1993	30/09/1993	03/04/1996	17/04/1996
32405	Sainte-radegonde	01/06/1989	31/12/1991	20/10/1992	05/11/1992
32405	Sainte-radegonde	01/01/1992	31/12/1993	17/07/1996	04/09/1996
32405	Sainte-radegonde	01/01/1994	31/12/1998	22/06/1999	14/07/1999
32405	Sainte-radegonde	01/03/1999	31/12/1999	28/10/2003	14/11/2003
32405	Sainte-radegonde	01/01/2000	30/09/2000	05/02/2004	26/02/2004
32405	Sainte-radegonde	01/01/2002	30/09/2002	05/02/2004	26/02/2004
32405	Sainte-radegonde	01/07/2003	30/09/2003	11/01/2005	01/02/2005
32405	Sainte-radegonde	01/04/2011	30/06/2011	27/07/2012	02/08/2012
32406	Saint-sauvy	01/05/1989	30/09/1993	03/05/1995	07/05/1995
32406	Saint-sauvy	01/10/1993	31/12/1995	09/12/1996	20/12/1996
32406	Saint-sauvy	01/01/1998	31/12/1998	27/12/2000	29/12/2000
32406	Saint-sauvy	01/01/2002	30/09/2002	05/02/2004	26/02/2004
32406	Saint-sauvy	01/01/1999	30/09/2000	05/02/2004	26/02/2004
32406	Saint-sauvy	01/04/2011	30/06/2011	11/07/2012	17/07/2012
32407	Saint-soulan	01/05/1989	31/12/1992	12/01/1995	31/01/1995

Commune		Dates des évènements		Arrêté CATNAT	
N°INSEE	Nom de la commune	Début	Fin	Date de l'arrêté	Parution au JO
32407	Saint-soulan	01/01/1993	30/09/1993	18/03/1996	17/04/1996
32407	Saint-soulan	01/10/1993	30/06/1998	19/03/1999	03/04/1999
32407	Saint-soulan	01/07/1998	30/09/2000	28/10/2003	14/11/2003
32407	Saint-soulan	01/01/2002	30/09/2002	28/10/2003	14/11/2003
32407	Saint-soulan	01/07/2003	30/09/2003	11/01/2005	01/02/2005
32407	Saint-soulan	01/04/2011	30/06/2011	27/07/2012	02/08/2012
32409	Samaran	01/05/1989	30/09/1993	03/05/1995	07/05/1995
32409	Samaran	01/10/1993	31/12/1998	19/05/1999	05/06/1999
32410	Samatan	01/05/1989	31/12/1992	08/03/1994	24/03/1994
32410	Samatan	01/01/1993	30/09/1993	03/05/1995	07/05/1995
32410	Samatan	01/10/1993	30/06/1998	21/01/1999	05/02/1999
32410	Samatan	01/07/2003	30/09/2003	11/01/2005	01/02/2005
32410	Samatan	01/01/2002	30/09/2002	11/01/2005	01/02/2005
32410	Samatan	01/07/1998	30/09/2000	11/01/2005	01/02/2005
32410	Samatan	01/04/2011	30/06/2011	27/07/2012	02/08/2012
32412	Saramon	01/05/1989	31/12/1993	03/04/1996	17/04/1996
32412	Saramon	01/01/1994	31/12/1997	22/10/1998	13/11/1998
32412	Saramon	01/07/2003	30/09/2003	11/01/2005	01/02/2005
32413	Sarcos	01/05/1989	31/12/1992	12/01/1995	31/01/1995
32413	Sarcos	01/01/1993	31/12/1997	12/06/1998	01/07/1998
32415	Sarraguzan	01/05/1989	30/06/1998	19/03/1999	03/04/1999
32418	Sauveterre	01/05/1989	31/12/1992	08/03/1994	24/03/1994
32418	Sauveterre	01/01/1993	31/12/1997	15/07/1998	29/07/1998
32418	Sauveterre	01/07/2003	30/09/2003	22/11/2005	13/12/2005
32419	Sauviac	01/05/1989	30/09/1993	18/03/1996	17/04/1996
32420	Sauvimont	01/05/1989	31/12/1992	08/03/1994	24/03/1994
32420	Sauvimont	01/01/1993	30/09/1993	26/12/1995	07/01/1996
32420	Sauvimont	01/07/2003	30/09/2003	11/01/2005	01/02/2005
32421	Savignac-mona	01/05/1989	30/09/1993	03/05/1995	07/05/1995
32421	Savignac-mona	01/01/1998	30/09/2000	28/10/2003	14/11/2003
32421	Savignac-mona	01/01/2002	30/09/2002	28/10/2003	14/11/2003
32424	Segos	01/05/1989	30/09/1993	17/06/1996	09/07/1996
32425	Segoufielle	01/05/1989	31/12/1996	12/03/1998	28/03/1998
32425	Segoufielle	01/01/1998	31/12/1998	27/12/2000	29/12/2000
32425	Segoufielle	01/01/1999	30/09/2000	30/04/2002	05/05/2002
32425	Segoufielle	01/01/2002	30/09/2002	30/04/2003	22/05/2003
32425	Segoufielle	01/07/2003	30/09/2003	11/01/2005	01/02/2005
32425	Segoufielle	01/04/2011	30/06/2011	27/07/2012	02/08/2012
32426	Seissan	01/05/1989	30/09/1993	18/08/1995	08/09/1995
32426	Seissan	01/10/1993	31/12/1996	02/02/1998	18/02/1998
32426	Seissan	01/05/2011	30/06/2011	27/07/2012	02/08/2012
32427	Semboues	01/05/1989	30/09/1990	27/12/2000	29/12/2000
32428	Semezies-cachan	01/05/1989	30/09/1993	18/03/1996	17/04/1996
32428	Semezies-cachan	01/01/1998	31/12/1999	06/07/2001	18/07/2001
32428	Semezies-cachan	01/07/2003	30/09/2003	11/01/2005	01/02/2005
32429	Sempesserre	01/05/1989	31/12/1992	08/03/1994	24/03/1994
32429	Sempesserre	01/01/1993	31/12/1996	12/03/1998	28/03/1998
32429	Sempesserre	01/07/2003	30/09/2003	11/01/2005	01/02/2005

Commune		Dates des évènements		Arrêté CATNAT	
N°INSEE	Nom de la commune	Début	Fin	Date de l'arrêté	Parution au JO
32429	Sempesserre	01/01/2002	31/12/2002	11/01/2005	01/02/2005
32429	Sempesserre	01/07/2005	30/09/2005	20/02/2008	22/02/2008
32429	Sempesserre	01/01/2005	31/03/2005	20/02/2008	22/02/2008
32430	Sere	01/05/1989	30/09/1993	03/05/1995	07/05/1995
32430	Sere	01/10/1993	30/06/1998	21/01/1999	05/02/1999
32431	Serempuy	01/05/1989	31/12/1997	18/09/1998	03/10/1998
32431	Serempuy	01/07/2003	30/09/2003	22/11/2005	13/12/2005
32432	Seysse-saves	01/05/1989	30/09/1993	03/05/1995	07/05/1995
32432	Seysse-saves	01/01/2002	30/09/2002	11/01/2005	01/02/2005
32432	Seysse-saves	01/01/1998	30/09/2000	11/01/2005	01/02/2005
32432	Seysse-saves	01/07/2003	30/09/2003	11/01/2005	01/02/2005
32433	Simorre	01/05/1989	31/12/1990	10/06/1991	19/07/1991
32433	Simorre	01/01/1991	31/12/1992	27/05/1994	10/06/1994
32433	Simorre	01/01/1993	30/09/1993	03/04/1996	17/04/1996
32433	Simorre	01/07/2003	30/09/2003	11/01/2005	01/02/2005
32435	Sirac	01/05/1989	30/09/1996	24/03/1997	12/04/1997
32435	Sirac	01/10/1996	30/06/1998	29/12/1998	13/01/1999
32435	Sirac	01/07/2003	30/09/2003	22/11/2005	13/12/2005
32436	Solomiac	01/05/1989	31/12/1990	10/06/1991	19/07/1991
32436	Solomiac	01/01/1991	30/09/1993	03/04/1996	17/04/1996
32436	Solomiac	01/10/1993	30/06/1998	29/12/1998	13/01/1999
32436	Solomiac	01/07/2003	30/09/2003	11/01/2005	01/02/2005
32436	Solomiac	01/04/2011	30/06/2011	27/07/2012	02/08/2012
32438	Tachaires	01/05/1989	30/09/1993	18/08/1995	08/09/1995
32438	Tachaires	01/10/1993	31/12/1996	12/03/1998	28/03/1998
32439	Tarsac	01/01/2002	31/12/2002	11/01/2005	01/02/2005
32439	Tarsac	01/01/1990	30/09/1990	11/01/2005	01/02/2005
32440	Tasque	01/05/1989	31/12/1997	12/06/1998	01/07/1998
32441	Taybosc	01/05/1989	31/12/1992	08/03/1994	24/03/1994
32441	Taybosc	01/01/1993	31/12/1997	15/07/1998	29/07/1998
32441	Taybosc	01/01/1998	31/12/1999	06/07/2001	18/07/2001
32441	Taybosc	01/07/2003	30/09/2003	11/01/2005	01/02/2005
32444	Thoux	01/05/1989	31/12/1995	09/12/1996	20/12/1996
32444	Thoux	01/01/1996	30/06/1998	19/03/1999	03/04/1999
32444	Thoux	01/07/2003	30/09/2003	22/11/2005	13/12/2005
32445	Tieste-uragnoux	01/05/1989	31/12/1997	26/05/1998	11/06/1998
32445	Tieste-uragnoux	01/01/2002	31/12/2002	05/02/2004	26/02/2004
32445	Tieste-uragnoux	01/04/2011	30/06/2011	27/07/2012	02/08/2012
32446	Tillac	01/05/1989	31/12/1990	10/06/1991	19/07/1991
32446	Tillac	01/01/1991	31/12/1992	08/03/1994	24/03/1994
32446	Tillac	01/01/1993	30/09/1993	26/12/1995	07/01/1996
32446	Tillac	01/10/1993	31/12/1998	22/06/1999	14/07/1999
32446	Tillac	01/01/2002	31/12/2002	07/08/2003	17/08/2003
32447	Tirent-pontejac	01/05/1989	31/12/1993	03/04/1996	17/04/1996
32447	Tirent-pontejac	01/07/2003	30/09/2003	22/11/2005	13/12/2005
32448	Touget	01/05/1989	31/12/1995	09/12/1996	20/12/1996
32448	Touget	01/01/1996	31/12/1997	22/10/1998	13/11/1998
32448	Touget	01/07/2003	30/09/2003	22/11/2005	13/12/2005

Commune		Dates des évènements		Arrêté CATNAT	
N°INSEE	Nom de la commune	Début	Fin	Date de l'arrêté	Parution au JO
32450	Tourdun	01/01/1995	31/12/1997	22/10/1998	13/11/1998
32450	Tourdun	01/04/2011	30/06/2011	11/07/2012	17/07/2012
32451	Tournan	01/05/1989	31/12/1992	08/03/1994	24/03/1994
32451	Tournan	01/01/1993	31/12/1997	26/05/1998	11/06/1998
32451	Tournan	01/01/1998	30/09/2000	29/10/2002	09/11/2002
32451	Tournan	01/07/2003	30/09/2003	27/07/2006	08/08/2006
32452	Tournecoupe	01/05/1989	30/09/1990	27/12/2000	29/12/2000
32452	Tournecoupe	01/03/1992	30/06/1992	27/12/2000	29/12/2000
32452	Tournecoupe	01/01/1998	31/12/1998	27/12/2000	29/12/2000
32453	Tourrenquets	01/05/1989	30/09/1993	18/03/1996	17/04/1996
32453	Tourrenquets	01/10/1993	31/12/1996	12/03/1998	28/03/1998
32453	Tourrenquets	01/01/1998	30/09/2000	28/10/2003	14/11/2003
32453	Tourrenquets	01/07/2003	30/09/2003	22/11/2005	13/12/2005
32453	Tourrenquets	01/01/2002	30/09/2002	10/01/2008	13/01/2008
32453	Tourrenquets	01/04/2011	30/09/2011	11/07/2012	17/07/2012
32454	Traverseres	01/05/1989	31/12/1996	02/02/1998	18/02/1998
32455	Troncens	01/01/2002	31/12/2002	30/04/2003	22/05/2003
32456	Tudelle	01/05/1989	31/12/1996	19/09/1997	11/10/1997
32457	Urdens	01/05/1989	30/09/1993	18/08/1995	08/09/1995
32457	Urdens	01/10/1993	31/12/1997	15/07/1998	29/07/1998
32457	Urdens	01/01/1998	31/12/1999	28/10/2003	14/11/2003
32457	Urdens	01/07/2003	30/09/2003	11/01/2005	01/02/2005
32457	Urdens	01/01/2002	30/09/2002	11/01/2005	01/02/2005
32457	Urdens	01/01/2000	30/09/2000	11/01/2005	01/02/2005
32464	Villecomtal-sur-arros	01/05/1989	30/09/1990	27/12/2000	29/12/2000
32465	Villefranche	01/05/1989	31/12/1992	08/03/1994	24/03/1994
32465	Villefranche	01/01/1993	30/09/1993	02/02/1996	14/02/1996
32465	Villefranche	01/01/1998	31/12/1998	27/12/2000	29/12/2000
32465	Villefranche	01/07/2003	30/09/2003	11/01/2005	01/02/2005
32466	Viozan	01/05/1989	30/09/1996	24/03/1997	12/04/1997
32467	Saint-caprais	01/05/1989	30/09/1996	24/03/1997	12/04/1997
32467	Saint-caprais	01/01/1998	31/12/1998	27/12/2000	29/12/2000
32467	Saint-caprais	01/07/2003	30/09/2003	22/11/2005	13/12/2005
32468	Aussos	01/05/1989	31/12/1992	30/06/1994	09/07/1994
32468	Aussos	01/01/1993	30/09/1993	26/12/1995	07/01/1996

5 . DESCRIPTION DE LA MÉTHODOLOGIE D'ÉTABLISSEMENT DU PPR

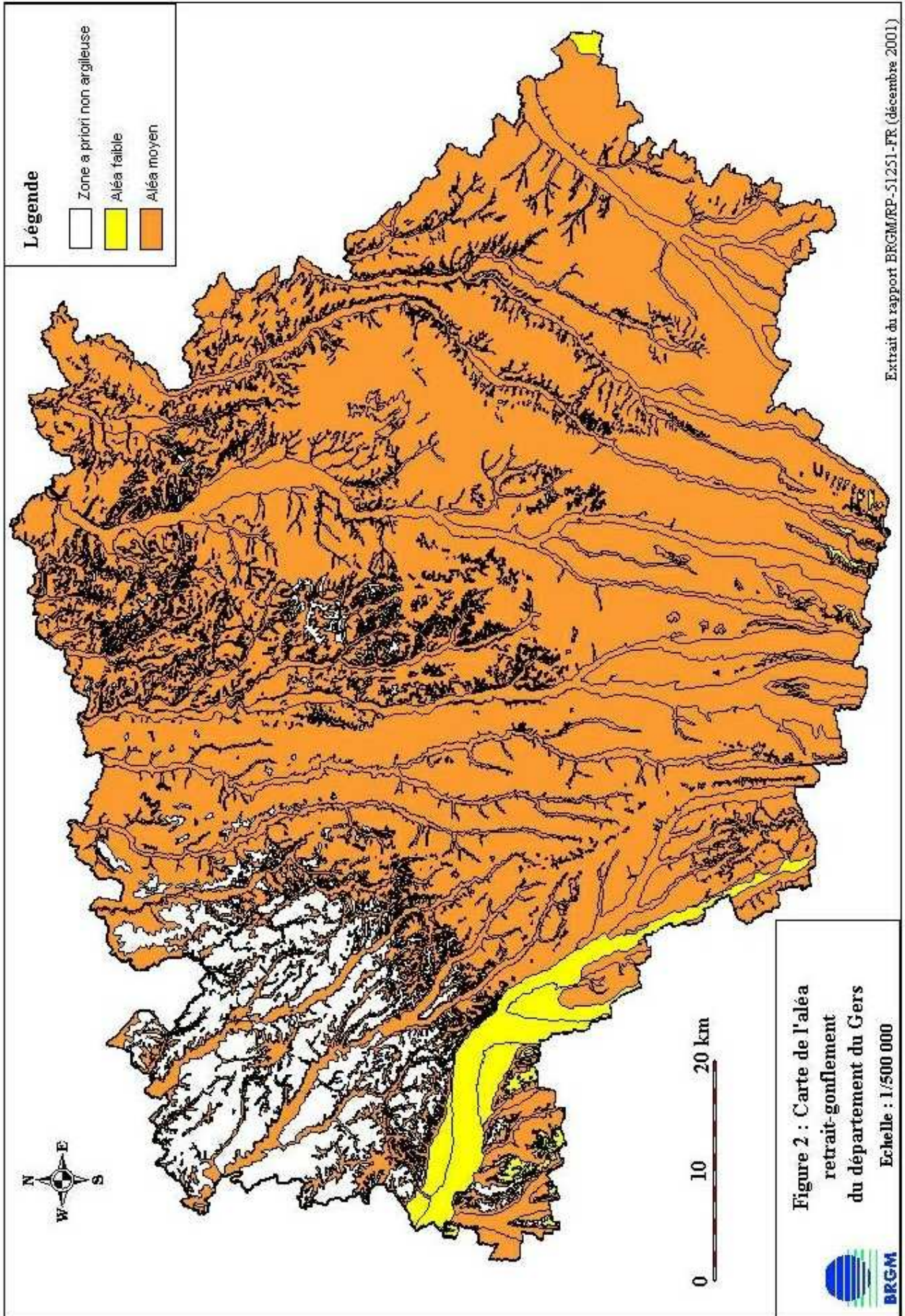
5.1 Aléa retrait-gonflement

Afin de circonscrire les zones à risque, le BRGM a dressé, pour l'ensemble du département du Gers, une carte de l'aléa retrait-gonflement, présentée ci-après. L'aléa correspond par définition à la probabilité d'occurrence du phénomène. Il est ici approché de manière qualitative à partir d'une hiérarchisation des formations

géologiques argileuses du département vis-à-vis du phénomène de retrait-gonflement. Pour cela, on établit d'abord une carte de susceptibilité, sur la base d'une caractérisation purement physique des formations géologiques à partir des critères suivants : la proportion de matériau argileux au sein de la formation (lithologie), la proportion de minéraux gonflants dans la phase argileuse (minéralogie), le comportement géotechnique du matériau.

Pour chacune des formations argileuses identifiées, le niveau d'aléa est en définitive la résultante du niveau de susceptibilité ainsi obtenu avec la densité de sinistres retrait-gonflement, rapportée à 100 km² de surface d'affleurement réellement urbanisée (pour permettre des comparaisons fiables).

Il est à noter que dans le cas du Gers et par comparaison avec d'autres départements où cette même méthodologie a été appliquée (en région parisienne notamment), aucune des formations argileuses identifiées n'a été considérée comme présentant un aléa fort, même si en définitive 85 % de la superficie du département est situé en zone d'aléa moyen. Ceci est à relier au taux de sinistralité particulièrement élevé qui caractérise le Gers (qui signifie simplement que l'ensemble du territoire départemental est touché de manière homogène) et ceci malgré un coût moyen d'indemnisation particulièrement bas (de l'ordre de 6 000 € par sinistre alors qu'il atteint jusqu'à 20 000 € en région parisienne, selon les mutuelles d'assurance consultées).



La synthèse des résultats obtenus est présentée dans le tableau ci-après.

	Formation géologique	Code formation	Superficie (% du département)
Formations à aléa moyen	Alluvions tributaires de la molasse	ALLM	15,2
	Colluvions argileuses	COLA	0,5
	Argiles et Glaises Bigarrées	ARGI	2,5
	Molasses	MOLA	67,2
Formations à aléa faible	Alluvions sablo-argileuses subactuelles	ASAS	1,1
	Alluvions graveleuses récentes	ALGR	1,8
	Alluvions graveleuses anciennes	ALGA	0,5

Total : 88,8

5.2 Plan de zonage réglementaire

Le tracé du zonage réglementaire établi pour chacune des communes du département du Gers a été extrapolé directement à partir de la carte d'aléa départementale, en intégrant une marge de sécurité de 50 m de largeur pour tenir compte de l'imprécision des contours qui sont valides à l'échelle du 1/50 000^{ème}.

En outre, pour tenir compte de l'incertitude liée à la présence potentielle de poches argileuses dans les pointements calcaires de faible superficie et/ou de faible largeur, les zones correspondantes ont été ignorées (cf. 2.2.2)

Par souci d'homogénéité avec la méthodologie appliquée sur le reste du territoire national, les zones exposées à un aléa faible à moyen ont été regroupées en une zone unique. La carte réglementaire traduit ainsi directement la carte d'aléa et présente donc une seule zone réglementée.

5.3 Réglementation

Le règlement des PPR décrit les différentes prescriptions et recommandations destinées à s'appliquer à chacune des zones de la carte réglementaire. Ces prescriptions sont pour l'essentiel des dispositions constructives et visent surtout la construction de maisons neuves. Certaines s'appliquent néanmoins aussi aux constructions existantes. Selon le type de construction (existant ou futur), certaines de ces prescriptions sont obligatoires ou simplement recommandées.

Le PPR approuvé vaut servitude d'utilité publique et est opposable aux tiers. A ce titre il doit être annexé au Plan Local d'Urbanisme (PLU) conformément à l'article 126.1 du Code de l'Urbanisme. Comme spécifié dans l'article 16.1 de la loi n°95.101 du 2 février 1995, le respect des prescriptions obligatoires s'applique à toute nouvelle construction (dans les zones concernées) dès l'approbation du PPR. Les

propriétaires des constructions existantes disposent d'un délai maximum de cinq ans pour se conformer aux prescriptions les concernant.

Les mesures prescrites sont mises en œuvre sous la responsabilité du maître d'ouvrage et du maître d'œuvre. Le fait de construire ou d'aménager un terrain dans une zone réglementée par un PPR, et de ne pas respecter les conditions de réalisation, d'utilisation ou d'exploitation prescrites par ce plan est puni des peines prévues à l'article L. 480-4 du Code de l'Urbanisme.

Le respect des dispositions du PPR peut conditionner la possibilité pour l'assuré de bénéficier de la réparation des dommages matériels directement occasionnés par l'intensité normale d'un agent naturel, si l'état de catastrophe naturelle était constaté par arrêté ministériel, et si les biens endommagés étaient couverts par un contrat d'assurance dommage. Le non-respect du règlement du PPR peut conduire à la perte du droit à l'indemnisation de sinistres déclarés, et ceci malgré la reconnaissance de l'état de catastrophe naturelle.

Selon les dispositions de l'article L.125-6 du Code des Assurances, l'obligation de garantie de l'assuré contre les effets des catastrophes naturelles prévue à l'article L.125-1 du même code ne s'impose pas aux entreprises d'assurance à l'égard des biens immobiliers construits en violation des règles prescrites. Toutefois, cette dérogation ne peut intervenir que lors de la conclusion initiale ou du renouvellement du contrat d'assurance.

6 . DISPOSITIONS CONSTRUCTIVES PREVENTIVES

Les dispositions constructives décrites dans le règlement du PPR, qu'elles aient un caractère informatif ou obligatoire, ne sont évidemment pas exhaustives en ce sens qu'elles ne se substituent pas aux documents normatifs en vigueur (NF – DTU) mais qu'elles les complètent. La mise en application de ces dispositions ne dispense donc pas de respecter l'ensemble des règles de l'art en vigueur dans le domaine de la construction.

Par ailleurs, il s'agit de dispositions préventives et non curatives. Elles ne s'appliquent donc pas nécessairement en cas de sinistre avéré, pour lequel il convient de faire appel à un diagnostic et à des méthodes de réparation spécifiques.

L'illustration suivante présente une partie des prescriptions et recommandations destinées à s'appliquer aux zones concernées. On se reportera donc au règlement pour obtenir toutes les précisions nécessaires.

